



APSTIPRINĀTS
ar 2015.gada 27.augusta Alūksnes novada domes
lēmumu Nr.263 „Par Alūksnes novada teritorijas plānojuma
2015.-2027.gadam un vides pārskata apstiprināšanu” un
ar lēmumu Nr.264 „Par saistošo noteikumu Nr. 14 /2015
„Alūksnes novada teritorijas plānojums 2015.-2027.gadam,
Teritorijas izmantošanas un apbūves noteikumi un
grafiskā daļa” izdošanu” (protokols Nr.14,6.p.),
izdoti saistošie noteikumi Nr.14/2015
„Alūksnes novada teritorijas plānojums 2015.-2027.gadam,
Teritorijas izmantošanas un apbūves noteikumi un grafiskā daļa”

Alūksnes novada domes priekšsēdētājs

A.DUKULIS

z.v.

ALŪKSNES NOVADA TERITORIJAS PLĀNOJUMS 2015.-2027.GADAM

III SĒJUMS

TERITORIJAS IZMANTOŠANAS UN APBŪVES NOTEIKUMI

Izdoti saskaņā ar Teritorijas attīstības plānošanas likuma
25.pantu un Ministru kabineta 2014.gada 14.oktobra
noteikumu Nr.628 „Noteikumi par pašvaldību teritorijas attīstības
plānošanas dokumentiem” 88.1 un 91.punktu

Izstrādātājs

Alūksnes novada pašvaldība

Alūksne, 2015.gads

SATURA RĀDĪTĀJS

I. VISPĀRĪGIE JAUTĀJUMI	5
II. LIETOTIE TERMINI	6
III. VISPĀRĪGIE NOTEIKUMI TERITORIJU IZMANTOŠANAI	17
3.1. Vispārīgas prasības	17
3.2. Apdzīvojuma struktūra	17
3.3. Pierobežas josla un pierobeža	18
3.4. Adresācija	18
3.5. Visās teritorijās atļautā izmantošana.....	18
3.6. Visās teritorijās aizliegtā izmantošana.....	18
3.7. Piekļūšanas noteikumi un vides pieejamības nodrošināšana	19
3.8. Prasības jaunizveidojamo zemesgabalu minimālajām platībām, jaunu zemesgabalu veidošanai, apvienošanai un robežu pārkārtošanai	20
3.9. Redzamības brīvlauki	22
3.10. Prasības automašīnu, velosipēdu novietošanai un to novietnēm	23
IV. PRASĪBAS ĪPAŠI AIZSARGĀJAMO TERITORIJU IZMANTOŠANAI	24
V. PRASĪBAS VALSTS AIZSARGĀJAMO KULTŪRAS PIEMINEKĻU UN NOVADA NOZĪMES KULTŪRVĒSTURISKO OBJEKTU AIZSARDZĪBAI	27
5.1. Prasības valsts aizsargājamo kultūras pieminekļu aizsardzībai	27
5.2. Prasības Alūksnes pilsētas vēsturiskā centra apbūvei.....	28
5.3. Prasības valsts aizsargājamo kultūras pieminekļu (ēku) atjaunošanai, pārbūvei un restaurācijai.....	28
5.4. Prasības azartspēļu objektu izvietošanai	28
5.5. Prasības novada nozīmes kultūrvēsturisko un dabas objektu saglabāšanai	28
5.4. Prasības ainavisko skatu punktu un skatu līniju aizsardzībai	30
VI. PRASĪBAS LAUKU TERITORIJĀM	30
6.1. Prasības lauksaimniecībā izmantojamās zemēm un meža zemēm, kurām nepieciešama zemes lietošanas kategorijas maiņa	30
6.2. Prasības reljefa un augsnes virskārtas aizsardzībai, meliorācijas sistēmu un hidrotehnisko būvju ierīkošanai un saglabāšanai.....	31
6.3. Prasības derīgo izrakteņu iegūšanai un karjeru veidošanai, darbībai un rekultivācijai	32
VII. AIZSARGJOSLAS UN TĀUVAS JOSLAS	34
7.1. Vispārīgie jautājumi.....	34
7.2. Vides un dabas resursu aizsardzības aizsargjoslas.....	34
7.2.1. Virszemes ūdensobjektu aizsargjoslas	34
7.2.2. Aizsargjoslas ap purviem	35
7.2.3. Aizsargjoslas (aizsardzības zonas) ap kultūras pieminekļiem.....	35
7.2.4. Aizsargjoslas ap ūdens ņemšanas vietām	35
7.3. Eksploatācijas aizsargjoslas.....	36
7.3.1. Aizsargjoslas gar ielām, autoceļiem un šaursliežu dzelzceļa līniju Alūksne-Gulbene ..	36
7.3.2. Aizsargjoslas gar elektronisko sakaru tīkliem.....	36
7.3.3. Aizsargjoslas ap valsts hidrometeoroloģisko novērojumu stacijām un posteņiem un stacionāriem valsts nozīmes monitoringa punktiem	37
7.3.4. Aizsargjoslas gar elektriskajiem tīkliem	37
7.3.5. Aizsargjoslas ap meliorācijas būvēm un ierīcēm	38
7.3.6. Aizsargjoslas gar ūdensvadu un kanalizācijas tīkliem	38
7.3.7. Siltumtīklu aizsargjoslas	39
7.3.8. Aizsargjoslas ap ģeodēziskā tīkla punktiem.....	39
7.3.9. Aizsargjoslas ap gāzesvadiem, gāzapgādes iekārtām un būvēm,.....	39
7.3.10. Aizsargjoslas ap valsts aizsardzības objektiem	40
7.4. Sanitārās aizsargjoslas	40
7.4.1. Aizsargjoslas ap kapsētām.....	40

7.4.2. Aizsargjoslas ap atkritumu apglabāšanas poligoniem, atkritumu izgāztuvēm, ap izmantošanai pārtikā neparedzēto dzīvnieku izcelsmes blakusproduktu sadedzināšanas uzņēmumiem vai pārstrādes uzņēmumu miem un notekūdeņu attīrīšanas ietaisēm	41
7.5. Drošības aizsargjoslas	43
7.5.1. Aizsargjoslas ap aizsprostiem	43
7.5.2. Aizsargjoslas ap degvielas uzpildes stacijām	43
7.5.3. Aizsargjoslas ap gāzesvadiem ar spiedienu virs 1,6 megapaskāliem	43
7.6. Tauvas josla	44
VIII. VISPĀRIGIE NOTEIKUMI TERITORIJU APBŪVEI	45
8.1. Apbūves blīvuma, apbūves intensitātes un brīvās zaļās teritorijas rādītāji	45
8.2. Prasības ēkas un būves vai to daļu funkcionalitātes maiņai	45
8.3. Prasības pagalmiem	45
8.4. Prasības būvju novietojumam zemes vienībā, būvlaidei un apbūves līnijai	46
8.5. Prasības attālumiem starp ēkām, būvēm un inženierkomunikācijām	47
8.6. Būvju augstuma ierobežojumi	48
8.7. Prasības ēku un būvju pārbūvei un atjaunošanai	48
8.8. Prasības ūdens teritorijām, mākslīgo ūdenstilpju ierīkošanai un grāvju ierīkošanai	48
8.9. Prasības palīgēkām	49
8.10. Prasības būvēm mājlopiem	49
8.11. Aizsardzība pret trokšņiem, smakām un vibrāciju	50
8.12. Noteikumi insolācijai un apgaismojumam	51
8.13. Prasības degvielas un gāzes uzpildes stacijām	51
8.14. Atklāta ārpustelņu uzglabāšana	52
IX. PRASĪBAS PUBLISKAI ĀRTELPAI	53
9.1. Publiskās atpūtas vietas un ārtelpas elementi	53
9.2. Noteikumi reklāmām, izkārtnēm	53
9.3. Noteikumi žogiem	53
9.4. Prasības ēku fasādēm, būvju konstruktīvajām daļām un elementiem	54
X. INŽENIERTEHNISKĀS APGĀDES TĪKLI UN OBJEKTI	56
10.1. Vispārīgas prasības inženiertehnisko komunikāciju būvniecībai, pārbūvei un uzturēšanai	56
10.2. Prasības ūdensapgādes būvniecībai un pārbūvei	57
10.3. Ugunsdzēsības ūdensapgāde	58
10.4. Notekūdeņu savākšana	58
10.5. Lietus ūdeņu savākšanas sistēma	59
10.6. Prasības siltumapgādei	59
10.7. Prasības gāzes apgādei	59
10.8. Prasības elektroapgādes būvniecībai, pārbūvei un ekspluatācijai	59
10.9. Alternatīvā energoapgāde	60
10.10. Prasības telekomunikāciju būvniecībai, pārbūvei un ekspluatācijai	61
10.11. Atkritumu savākšana un apsaimniekošana	61
XI. PRASĪBAS TRANSPORTA INFRASTRUKTŪRAS PLĀNOŠANAI	63
11.1. Vispārējās prasības transporta tīkla plānošanai	63
11.2. Vispārīgās prasības ielām Alūksnes pilsētā	64
11.3. Ielu sarkanās līnijas	64
11.4. Ietves	65
11.5. Gājēju pārejas	65
11.6. Gājēju ceļi	65
11.7. Sabiedriskā transporta pieturvietas	65
11.8. Velosipēdu ceļš	65
XII. NOTEIKUMI ATĻAUTAJAI IZMANTOŠANAI UN APBŪVEI	67
12.1. Funkcionālo zonu iedalījums un noteikšanas kārtība	67

12.2. Savrupmāju apbūves teritorija (DzS).....	68
12.3. Savrupmāju apbūves teritorija (DzS1).....	68
12.4. Mazstāvu dzīvojamās apbūves teritorija (DzM)	70
12.5. Daudzstāvu dzīvojamās apbūves teritorija (DzD)	71
12.6. Jauktas centra apbūves teritorija (JC)	73
12.7. Publiskās apbūves teritorija (P)	74
12.8. Rūpniecības teritorija (R).....	75
12.9. Rūpniecības teritorija (R1).....	75
12.10. Transporta infrastruktūras teritorija (TR)	76
12.11. Tehniskās apbūves teritorija (TA)	77
12.12. Dabas un apstādījumu teritorijas (DA)	78
12.13. Dabas un apstādījumu teritorijas (DA1)	78
12.14. Mežu teritorijas (M).....	80
12.15. Lauksaimniecības teritorija (L), t.sk. novada nozīmes lauksaimniecības zemes (TIN6)	81
12.16. Ūdeņu teritorija (Ū)	83
XIII. RISKĀ TERITORIJAS UN PIESĀRŅOTĀS TERITORIJAS	85
13.1. Riska teritorijas	85
13.1.1. Notekūdeņu attīrīšanas ietaises	85
13.1.2. Rūpnieciskā riska objekti	85
13.1.3. Sprādzienbīstamās un ugunsgrēka riska teritorijas	85
13.1.4. Ģeoloģiskā riska teritorijas.....	86
13.1.5. Plūdu riska teritorijas.....	86
13.2. Piesārņotās un potenciāli piesārņotās un degradētās teritorijas	86
13.3. Invazīvo sugu pārņemtās teritorijas	87
XIV. PRASĪBAS ALŪKSNES PILSĒTAS UN CIEMU TERITORIJAS PLĀNOŠANAI	88
XV. TERITORIJAS AR ĪPAŠIEM NOTEIKUMIEM.....	89
15.1. Prasības novada teritorijas ainavu izmantošanai.....	89
15.2. Valsts nozīmes aizsardzības objekta teritorija (TIN1).....	89
15.3. Teritorijas, kurām izstrādājami lokālplānojumi (TIN2).....	89
15.4. Teritorijas, kurām izstrādājami detālplānojumi (TIN3).....	90
15.5. Vietējas nozīmes lauksaimniecības teritorijas (TIN6).....	90
15.6. Nacionālas un vietējas nozīmes infrastruktūras attīstības teritorija (TIN7).....	90
15.2. Degradētās teritorijas (TIN8).....	90
XVI. TERITORIJAS PLĀNOJUMA ĪSTENOŠANAS KĀRTĪBA	91
16.1. Teritorijas izmantošanas veida maiņa	91
16.2. Prasības zemes vienībām, uz kurām iesāktā apbūve vai saimnieciskā darbība nav atbilstoša teritorijas plānotajai (atļautajai) izmantošanai	91
16.3. Būvniecības īstenošanas kārtība.....	91
16.3.1. Vispārīgas prasības.....	91
16.3.2. Ēku un citu būvju nojaukšana	92
16.4. Prasības detālplānojumiem	92
16.5. Prasības zemes ierīcības projektu izstrādei.....	93
16.6. Pārkāpumi un sodi	94
16.7. Lokālplānojuma izstrādāšana.....	94
16.8. Nekustamā īpašuma lietošanas mērķa noteikšana	94
16.9. Teritorijas plānojuma īstenošana un grozīšana	95
16.10. Izņēmumi	95
16.11. Apbūves noteikumu stāšanās spēkā	95
16.12. Publiskums.....	96
16.13. Noslēguma jautājumi	96
PIELIKUMI	97

I. VISPĀRĪGIE JAUTĀJUMI

1. Alūksnes novada teritorijas izmantošanas un apbūves noteikumi (turpmāk tekstā – Apbūves noteikumi) ir tiesiskais pamats novada teritorijas izmantošanai turpmākajos 12 gados un nosaka teritorijas atļauto izmantošanu un izmantošanas ierobežojumus. To prasības ir saistošas visām fiziskajām un juridiskajām personām – zemes īpašniekiem, tiesiskiem valdītājiem, nomniekiem, veicot jebkādu nekustamā īpašuma izmantošanu, zemesgabalu sadalīšanu vai apvienošanu, būvju projektēšanu, būvdarbus, restaurāciju, pārbūvi, atjaunošanu vai nojaukšanu, vai citu saimniecisku darbību. Noteikumi neatbrīvo fiziskās un juridiskās personas no nepieciešamības ievērot spēkā esošo valsts likumu un citu normatīvo aktu prasības.
2. Mainoties normatīvajiem aktiem vai to nosacījumiem, praksē jāpiemēro aktuālās normatīvajos aktos noteiktās prasības, ja vien Apbūves noteikumos nav noteiktas īpašas stingrākas prasības. Tie nav klasificējami kā teritorijas plānojuma, kā arī šo Apbūves noteikumu grozījumi.
3. Tie Apbūves noteikumu punkti, kuros ir atsauces uz iespēju noteikt, detalizēt vai precizēt, veicot papildu plānošanas pasākumus, piemēram, izstrādājot detālplānojumu vai lokālplānojumu, uzskatāmi par nosacījumiem un nav klasificējami kā teritorijas plānojuma un Apbūves noteikumu grozījumi.
4. Apbūves noteikumi regulāri jāpapildina ar informāciju par spēkā esošajiem detālplānojumiem, lokālplānojumiem, norādot to robežas.
5. Alūksnes novada dome nodrošina ikvienam interesantam iespēju iepazīties ar teritorijas plānojumu Alūksnes novada pašvaldībā un interneta mājas lapā www.aluksne.lv.

II. LIETOTIE TERMINI

6. **Ainava** – apkārtējās vides uztveramā daļa, kas atspoguļo cilvēku darbības materiālās un garīgās attīstības gaitu ģeogrāfiski noteiktā teritorijā.
7. **Ainavisks ceļš** – ceļš vai ceļa posms, kas šķērso ainaviski pievilcīgas teritorijas un pa kuru pārvietojoties paveras izcilas skatu perspektīvas uz Vidzemei raksturīgo dabisko vai kultūrainavu.
8. **Ainavu aizsardzība** – darbības, lai aizsargātu un saglabātu Vidzemei raksturīgās dabiskās un kultūrvēsturiskās ainavas vērtības.
9. **Aizsardzības un drošības iestāžu apbūve** – apbūve, ko veido soda izciešanas iestādes, aizsardzības spēku, policijas, ugunsdzēsības un glābšanas dienesti un ugunsdzēsēju depo, kazarmas un citas valsts aizsardzības un drošības iestādes un to funkcijām nepieciešamās ēkas un būves.
10. **Aizsargājamo ainavu apvidus** – teritorijas, kas izceļas ar savdabīgu vai daudzveidīgu ainavu ar īpašu skaistumu. To mērķis ir aizsargāt un saglabāt Latvijai raksturīgo kultūrvidi un ainavu tās daudzveidībā, kā arī nodrošināt sabiedrības atpūtai un tūrismam piemērotas vides saglabāšanu un dabu saudzējošu metožu pielietošanu.
11. **Aizsargjosla** – saskaņā ar Aizsargjoslu likumu noteikta platība, kuras uzdevums ir aizsargāt dažāda veida (gan dabiskus, gan mākslīgus) objektus no nevēlamas ārējās iedarbības, nodrošināt to ekspluatāciju un drošību vai pasargāt vidi un cilvēkus no kāda objekta kaitīgās ietekmes.
12. **Apbūve** – teritorijā izvietotu esošu vai plānotu ēku, būvju, inženierkomunikāciju un teritorijas labiekārtojuma kopums, kur primārais elements ir ēkas un būves.
13. **Apbūves blīvums** – procentos izteikta zemes vienības visu ēku apbūves laukumu summas attiecība pret zemes vienības platību attiecīgajā funkcionālajā zonā.
14. **Apbūves laukums** – laukuma projekcija cokola līmenī, kuru ierobežo ēkas ārējais perimetrs, ieskaitot izvirzītās daļas (izsaka kvadrātmetros). Apbūves laukumā ieskaita laukumu zem ēkas un ēkas daļām, kuras izvietotas uz kolonnām, caurbrauktuvju laukumus zem ēkām, kā arī laukumus zem lieveņiem, terasēm un ārējām kāpnēm.
15. **Apbūves līnija** – līnija, kas nosaka minimālo attālumu no zemes vienības robežas vai piegulošās ielas sarkanās līnijas, sākot no kuras drīkst izvietot ēkas un būves.
16. **Apbūves parametri** – skaitliskie rādītāji, kas raksturo apbūves izvietojumu un apjomu noteiktā teritorijā – kvartālā, zemes vienībā u.tml.
17. **Apbūves teritorija** – teritorija, kas paredzēta apbūvei.
18. **Apdzīvota vieta** – teritorija, kurā dzīvo cilvēki, ir izveidoti materiālie priekšnoteikumi tās apdzīvotībai un kurai normatīvajos aktos noteiktajā kārtībā piešķirts attiecīgais apdzīvotās vietas statuss.
19. **Applūstošās teritorijas** – teritorijas ar appludinājuma varbūtību vismaz reizi 10 gados (10% plūdu varbūtības teritorijas), kas noteiktas izmantojot inženiertehnisko aprēķinu metodi un precizētas pēc dabā konstatējamās regulāra applūduma pazīmēm atbilstoši normatīvajos aktos noteiktajai metodikai.
20. **Apstādījumi** – iekoptas un mākslīgi apaudzētas dabas teritorijas (parki, dārzi, skvēri, alejas, koku rindas, ielu un ceļu stādījumi u.tml.). Apstādījumi var ietvert arī funkcionāli saistītas ēkas, būves un ārtelpas elementus.
21. **Ārtelpas elementi** – objekti, kas izvietoti ārpus ēkām, paredzēti labiekārtojumam un teritorijas funkciju un organizācijas uzlabošanai (skulptūras, apgaismojuma laternas, nožogojumi, reklāmas, informācijas zīmes u.tml.).
22. **Ārstniecības iestāde** – poliklīnika, slimnīca, ambulance, doktorāts un cita tamlīdzīga iestāde medicīnas prakses nolūkiem.

23. **Atklāta āra (ārpustelpu) uzglabāšana** – materiālu un produkcijas uzglabāšanas veids brīvā dabā vai būvju platībās, kas nav iekļautas ēkās (izņemot transportlīdzekļu novietni).
24. **Atkritumu apsaimniekošanas un pārstrādes uzņēmumu apbūve** – atkritumu (tai skaitā sadzīves, ražošanas un bīstamo atkritumu) savākšanas, pārkraušanas, šķīrošanas, uzglabāšanas, reģenerācijas un apglabāšanas vietu apbūve.
25. **Atmežošana** – personas darbības izraisīta meža pārveidošana citā zemes lietošanas veidā.
26. **Autostāvvietā** – teritorija automašīnu novietošanai, kas ietver šādus veidus:
 - 26.1. **atklāta autostāvvietā** – teritorija automašīnu novietošanai uz ielas vai laukumos marķētās novietnēs (arī nožogotās), paredzēta vienas vai vairāku automašīnu novietošanu uz laiku,
 - 26.2. **garāža** - šo noteikumu izpratnē ēka vai tās daļa, kas plānota vai izmantota pastāvīgai automašīnu novietošanai. Tā var būt gan privāta, gan kopīpašums. Šajos Noteikumos garāža ar privātas garāžas nozīmi netiek lietota, ja tā ir ietverta savrupmājā vai tās saimniecības ēkā.
27. **Azartspēļu objekts** - ir izmantošana, kas ietver ēkas un būves, kā arī telpas ar tiesiski normatīvajos aktos noteiktā kārtībā īpaši izveidotām un iekārtotām atļauto izložu un azartspēļu organizēšanas vietām vai spēļu zāles ar vismaz 10 azartspēļu automātiem un kazino ar 5 spēļu galdiem.
28. **Bēniņi** - neapdzīvojama telpa starp jumta norobežojošām konstrukcijām, ārsienām un augšējā stāva pārsegumu, kurā nav griestu apšuvums.
29. **Biroju ēku apbūve** - apbūve, ko veido bankas, diplomātiskie dienesti, konferenču un kongresu centri, pašvaldības iestādes, valsts pārvaldes iestādes, tiesu nami, sakaru nodaļas, pasta, radiostacijas un televīzijas centri, studijas un citi uzņēmumi, organizācijas un iestādes.
30. **Blīvi apdzīvota vieta** - teritorija ar noteiktu robežu, kuras juridiskais statuss ir pilsēta vai ciems un kurā dominē atļautās izmantošanas ar apbūves raksturu
31. **Būtisks piesārņojums** - valsts kompetentu iestāžu noteikta jebkādas kaitīgas vielas koncentrācija gaisā, augsnē vai ūdenī, ko nav atļauts pārsniegt vispār vai kādā konkrētā teritorijā.
32. **Būvlaide** - projektētā līnija, kas nosaka minimālo vai obligāto attālumu starp ielas sarkano līniju (pilsētā vai ciemos) vai ceļa nodalījuma joslas robežu (lauku teritorijā) un tuvāko virszemes būvi. **Iedibināta būvlaide** - esošās apbūves līnija, ja kvartāla robežās uz tās izvietotas vismaz puse būvju, parasti galveno ēku.
33. **Būvvalde** - Alūksnes novada pašvaldības institūcija, kas pārzina un kontrolē būvniecību Alūksnes novada administratīvajā teritorijā.
34. **Būve** – ķermeniska lieta, kas tapusi cilvēka darbības rezultātā un ir saistīta ar pamatni (zemi vai gultni):
 - 34.1. **galvenā būve** - būve, parasti ēka, kas plānota, izmantota vai nodomāta galvenajai izmantošanai uz zemes vienības,
 - 34.2. **īslaicīgas lietošanas būve** - būve, kuras ekspluatācijas laiks nav lielāks par 5 gadiem un kas jānojauc līdz minētā termiņa beigām,
 - 34.3. **sezonas būve** - nekapitāla rakstura būve, kuras kalpošanas laiks ir viena sezona.
35. **Ceļš** - jebkura satiksmei izbūvēta teritorija (autoceļš, iela, prospekts, šķērsiela un tamlīdzīgas teritorijas visā platumā, ieskaitot brauktuvi, ietves, nomales, sadalošās joslas un salīņas). Ceļa kompleksā ietilpst ceļš, mākslīgās būves (tilti, satiksmes pārvadi, tunēļi, caurtekas, ūdens novadīšanas ietaises, atbalsta sienas un citas būves), ceļu inženierbūves (pasažieru sabiedrisko transportlīdzekļu pieturvietas un paviljoni, bremzēšanas un paātrinājuma joslas, transportlīdzekļu stāvvietas, atpūtas laukumi, veloceliņi un ietves, ceļu sakaru un apgaismojuma līnijas un citas inženierbūves), satiksmes organizācijas tehniskie līdzekļi (ceļa zīmes, luksofori, signālstabiņi, aizsargbarjeras, gājēju barjeras,

vertikālie un horizontālie ceļa apzīmējumi un citi tehniskie līdzekļi. Atbilstoši funkcijām un savienojuma pakāpei ceļus/ielas šo Apbūves noteikumu izpratnē iedala šādās kategorijās:

AI - galvenais autoceļš satiksmei ar ārvalstīm un valsts galvaspilsētu;

AII - starpreģionālais autoceļš satiksmei vairāku reģionu teritorijās starp galvenajiem autoceļiem, savieno galvenos centrus ar vidējiem centriem;

AIII - reģionālais autoceļš satiksmei starp vidējiem centriem, savieno vidējos centrus ar mazajiem centriem;

AIV - lauku ceļš, savieno mazos centrus, teritorijas;

AV - lauku ceļš lauku un mežu apsaimniekošanai, piebraukšanai ražošanas objektiem, zemnieku vai individuālajām saimniecībām, iestādēm, mājām;

Pilsētu un ciemu teritorijās:

BI - neapbūvēts apdzīvotas vietas ceļš (iela) galveno autoceļu tranzītsatiksmei un apdzīvotās vietas galvenā centra savienošanai ar citiem centriem;

BII - neapbūvēts apdzīvotas vietas ceļš (iela) starpreģionālo un reģionālo autoceļu tranzītsatiksmei un iekšējo centru savienošanai;

BIII - neapbūvēts apdzīvotas vietas ceļš (iela) iekšējo vidējo un mazo centru savienošanai;

BIV - neapbūvēts pievienošanas ceļš (iela);

CIII - iekšējos vidējos centrus savienošā iela;

CIV - iekšējos un mazos centrus savienošā iela;

DIV - savienošā pieklūšanas iela;

DV - pieklūšanas iela;

EV - pieklūšanas un uzturēšanās iela;

EVI - uzturēšanās iela (ceļš).

36. **Ciems** - lauku apdzīvota vieta, kurā ir vai tiek plānota koncentrēta apbūve, pastāvīgi dzīvo cilvēki un ir izveidota vai tiek plānota attiecīga infrastruktūra, teritorijas plānojumā ciema teritorijai ir noteikta robeža.
37. **Dabas liegumi** - cilvēka darbības mazpārveidotas vai dažādā pakāpē pārveidotas dabas teritorijas, kas ietver īpaši aizsargājamas savvaļas augu un dzīvnieku sugu dzīvotnes un īpaši aizsargājamus biotipus.
38. **Dabas pieminekļi** - atsevišķi, savrupi dabas veidojumi: aizsargājami koki, dendroloģiskie stādījumi, alejas, ģeoloģiskie un ģeomorfoloģiskie dabas pieminekļi un citi dabas retumi, kam ir zinātniska, kultūrvēsturiska, estētiska vai ekoloģiska vērtība.
39. **Dārza māja** - vienkārtīga ēka ar/bez mansardu, kura paredzēta tikai sezonas rakstura apdzīvošanai.
40. **Daudzdzīvokļu māju apbūve** - dzīvojamā apbūve, ko veido daudzdzīvokļu dzīvojamās mājas ar nepieciešamajām palīgbūvēm un labiekārtojumu.
41. **Daudzfunkcionāla kompleksa apbūve** - teritorijas izmantošanas veids, kas ietver zemes, ēkas un citas būves vai to daļas izmantošanu dažādu publisku un/vai citu apbūves izmantošanas veidu objektu vai iestāžu izvietošanai, bet saglabājot publisko funkciju pārsvaru pār citiem izmantošanas veidiem.
42. **Daudzstāvu apbūve** - apbūve, kurā virszemes stāvu skaits ir četri un vairāk stāvu.
43. **Degvielas uzpildes stacija** - ēka vai būve uz zemesgabala, kas plānota, izmantota vai nodomāta degvielas (arī gāzes un elektrouzlādes), eļļas un smērvielu pārdošanai, kā papildizmantošanu ietverot mazumtirdzniecību un automašīnu mazgāšanu.
44. **Degradēta teritorija** – teritorija ar izpostītu vai bojātu zemes virskārtu vai pamesta apbūves, derīgo izrakteņu ieguves, saimnieciskās vai militārās darbības teritorijas.
45. **Derīgo izrakteņu ieguve** - derīgo izrakteņu ieguves karjeri, to ierīkošana un renovācija, ieguves rūpniecības vai iežu ieguves būves, ieguves rūpniecības uzņēmumi, noliktavas un

- cita derīgo izrakteņu ieguves darbības nodrošināšanai nepieciešamā apbūve un infrastruktūra.
46. **Detālplānojums** - novada teritorijas atsevišķas daļas teritorijas plānojums. To izstrādā saskaņā ar vietējās pašvaldības teritorijas plānojumu, atbilstoši mērogam detalizējot un precizējot tajā noteiktās teritorijas vietas plānoto (atļauto) izmantošanu un izmantošanas ierobežojumus.
 47. **Dīķis** - mākslīgā ūdenstilpe, kas radīta cilvēka darbības rezultātā.
 48. **Dzega** - ēkas fasādes sienas vainagojošā josla, kas atdala sienu no jumta un pasargā sienu no nokrišņiem. Ja ēkas arhitektūrā šāda elementa nav, par dzegu ēkas augstuma mērīšanā pieņem parapeta virsmalu, jumta malu vai savienotā jumta malu.
 49. **Dzelzeļa zemes nodalījuma josla** - zemes platība, kas ir dzelzeļa infrastruktūras sastāvdaļa un kas paredzēta dzelzeļa infrastruktūras objektu izvietojumam, lai nodrošinātu dzelzeļa infrastruktūras attīstību un drošu ekspluatāciju.
 50. **Dzīvnieku aprūpes iestāžu apbūve** - apbūve, ko veido veterinārmedicīniskās prakses iestādes dzīvnieku aprūpei, dzīvnieku viesnīcas un patversmes, izņemot lauksaimniecības dzīvnieku vai savvaļas dzīvnieku turēšanai vai audzēšanai paredzētās būves.
 51. **Dzīvojamā māja** – ir ēka, no kuras platības vismaz puse (50%) tiek izmantota dzīvošanai.
 - 51.1. **savrupmāja** - brīvi stāvoša viena vai divu dzīvokļu dzīvojamā māja,
 - 51.2. **dvīņu māja** - divas bloķētas vienas ģimenes dzīvojamās mājas, kas bloķētas savā starpā ar ugunsdrošu sienu, uz kopīga vai katra uz savas zemes vienības,
 - 51.3. **rindu māja** - ēka, kas ar ugunsdrošām sienām vertikāli sadalīta atsevišķās, ne mazāk kā trīs sekcijās - dzīvokļos ar atsevišķām neatkarīgām izejām uz priekšpagalmu un/vai aizmugures pagalmiem,
 - 51.4. **mazstāvu daudzdzīvokļu māja** - dzīvojamā māja ar ne vairāk par trijiem stāviem, kas plānota, izmantota vai nodomāta dzīvokļiem ar kopīgu ieeju no zemes līmeņa, un kur iedzīvotājiem ir tiesības kopīgi lietot priekštelpas, kāpnes, palīgtelpas, kas neatrodas dzīvoklī un pagalmus, un no ēkas vairāk kā 50% aizņem dzīvokļi,
 - 51.5. **daudzstāvu daudzdzīvokļu māja** - šo Noteikumu izpratnē četru un vairāk stāvu dzīvojamā māja vai tās daļa, kurā vairāk kā 50% aizņem dzīvokļi, kas plānota, izmantota vai nodomāta dzīvokļiem ar kopīgu ieeju no zemes līmeņa, kur iedzīvotājiem ir tiesības kopīgi lietot priekštelpas, kāpnes, palīgtelpas, kas neatrodas dzīvoklī, kā arī pagalmus. Publiskās un citas nozīmes telpas, kas tiek iebūvētas dzīvojamajos namos, projektējamās saskaņā ar attiecīgiem būvnormatīviem,
 - 51.6. **dzīvoklis** - ar ārsienām, iekšsienām un atsevišķu ieeju no kāpņu telpas, ielas vai pagalma norobežota ēkas daļa, kas aprīkota ar attiecīgajām inženierkomunikācijām un iekārtām un kurā ir dzīvojamās telpas (dzīvojamā istaba, guļamistaba, ēdamistaba, darbstaba un līdzīgas nozīmes telpas) un palīgtelpas,
 - 51.7. **dzīvojamā apbūve uz ūdens** - apbūve, ko veido peldbūves, kas pielāgotas mājokļa funkcijai vai dzīvojamās ēkas, kas nostiprinātas uz pāļiem.
 52. **Elektroenerģijas apgādes uzņēmumu apbūve** – ēku, kuras paredzētas apgādei ar elektroenerģiju apbūve, izņemot slēgto transformatoru apakšstaciju ēkas.
 53. **Ēka** –atsevišķi lietojamas apjuntas būves, kurās var iekļūt cilvēki un kuras ir noderīgas vai paredzētas cilvēku un dzīvnieku patvērumam, vai dzīvnieku turēšanai.
 54. **Ēkas augstums** – augstums no zemes planējuma atzīmes ielas fasādes vai ieejas pusē līdz būves jumta korei vai parapeta augšējai malai. Mainīgos reljefa apstākļos augstums jānosaka atbilstoši konkrētajai vietai. Ēku augstumi nav attiecināmi uz jebkādu arhitektonisku akcentu vai izbūvi: virsgaismu, skursteni, torni vai kupolu u.c.
 55. **Energoapgādes uzņēmumu apbūve** - enerģijas ražošanas un energoapgādes uzņēmumu (piemēram, hidroelektrostaciju, koģenerācijas staciju, vēja elektrostaciju un vēja elektrostaciju parku) apbūve, neietverot lineāro inženiertehnisko infrastruktūru.

56. **Funkcionālā zona** - pilsētas, ciema vai lauku teritorijas daļa ar definētām robežām, kurai teritorijas plānojumā noteikts atļautais izmantošanas veids un apbūves parametri.
57. **Gājēju ceļš** – ceļš, kas paredzēts gājējiem (var būt atzīmēts ar 414. ceļa zīmi).
58. **Hidrotehniska būve** - būve, kurām nav ēku pazīmju, un uz kuru iedarbojas ūdens spiediens un kura kalpo ūdens resursu izmantošanai un/vai ūdeņu kaitīgās iedarbības novēršanai.
59. **Iela** - šo Apbūves noteikumu izpratnē publiskās ārtelpas teritorija, ko teritorijas plānojumā un/vai detālplānojumā ierobežo sarkanās līnijas un kas paredzēta gājējiem, transporta satiksmei un inženiertehniskās apgādes objektu (t.sk. inženierkomunikāciju) izvietojumam.
60. **Ietve** - ceļa vai ielas daļa, kas galvenokārt paredzēta gājēju satiksmei un var ietvert arī veloseliņu joslu.
61. **Individuālās lietošanas vēja elektrostacijas** - elektrostacijas ar jaudu līdz 20 kW, kurās elektroenerģija tiek ražota tikai pašpatēriņam. Pieļaujama saražotās elektroenerģijas pārpalikuma nodošana tīklā atbilstoši normatīvajos aktos noteiktām prasībām.
62. **Insolācija** (izsauļojums) - rādītājs, kas norāda iekštelpu nepieciešamo izsauļojuma ilgumu. To nosaka attiecīgi būvnormatīvi.
63. **Inženiertehniskā infrastruktūra** – būvju kopums, kas sastāv no cauruļvadiem, kabeļiem, vadiem, aprīkojuma iekārtām un paredzēta elektroenerģijas, siltumenerģijas, gāzes, elektrisko sakaru, ūdens un citu resursu ražošanai, pārvadei (transportam), uzglabāšanai vai sadalei, kā arī inženiertīklu pievadiem un iekšējiem inženiertīkliem.
64. **Inženiertehniskā teritorijas sagatavošana** - inženiertehnisko pasākumu komplekss, ko veic, lai noteiktā teritorijā būtu tehniski iespējams veikt būvniecību.
65. **Izglītības un zinātnes iestāžu apbūve** - apbūve, ko veido jebkura līmeņa izglītības iestāžu (pirmsskolas aprūpes un izglītības, pamata un vidējās izglītības, profesionālās ievirzes, speciālās, interešu izglītības, augstākās, pieaugušo un tālākizglītības) vai zinātniskās pētniecības iestāžu, tai skaitā zinātniski pētniecisko institūtu, meteoroloģisko staciju, darbības nodrošināšanai nepieciešamie objekti un infrastruktūra.
66. **Izmantošanas veids** - teritorijas izmantošanas, saimnieciskās darbības, būvju un zemes izmantošanas kopums, kas noteikts teritorijas plānojumā, lokālplānojumā un detālplānojumā.
67. **Īpaši aizsargājamās dabas teritorijas (ĪADT)** - ģeogrāfiski noteiktas platības, kas atrodas īpašā valsts aizsardzībā, lai aizsargātu un saglabātu dabas daudzveidību.
68. **Jaunveidojamā zemes vienība** - zemes vienība, ko paredzēts atdalīt no uzmērīta vai ierādīta zemesgabala, izveidojot atsevišķu zemes vienību vai apvienojot ar citu zemes vienību vai tās daļu, un pēc robežu uzmērīšanas dabā reģistrēt Valsts nekustamā īpašuma kadastra informācijas sistēmā ar atsevišķu kadastra apzīmējumu.
69. **Kapsēta** - teritorija mīrušo apbedīšanai un ar to saistītiem pasākumiem. Var ietvert arī ēkas un citas būves šo funkciju īstenošanai.
70. **Karjers** - teritorija derīgo izrakteņu (kūdras, smilts, grants u.c.) ieguvei ar atklāto paņēmienu.
71. **Kempings** - šo noteikumu izpratnē teritorija, kas sagatavota un labiekārtota telšu, pārvietojamu mājiņu, traileru un citu vieglas konstrukcijas būvju un objektu izvietojumam un ir paredzēta viesu izmitināšanai.
72. **Kokaudzētava** - zeme, būve vai tās daļa, kas plānota, izmantota vai paredzēta augļu koku, ogu krūmu, dekoratīvo augu un meža koku stādu audzēšanai un pavairošanai.
73. **Kultūras iestāžu apbūve** - apbūve, ko veido ēkas mūzikas, deju un citiem izklaides pasākumiem, teātri, koncertzāles, apjuntas vasaras estrādes, kultūras nami, cirka ēkas, muzeji, arhīvu un bibliotēku ēkas, plašsaziņu līdzekļu centri, izstāžu zāles, citas mākslas, izklaides un atpūtas iestādes un to darbības nodrošināšanai nepieciešamie objekti un infrastruktūra.

74. **Kultūrvēsturiski nozīmīga apbūve** - valsts aizsargājami kultūras pieminekļi, pašvaldības nozīmes kultūrvēsturiski objekti un apbūve.
75. **Kūtis** – atsevišķā zemes vienībā izvietotas kūtis vai staļļi ar kopējo platību lielāku par 60m², zvērkopības ēkas, dzīvnieku vivāriji, inkubatori un cāļu sildīšanas mājas.
76. **Kvartāls** - apbūvēta pilsētas vai ciema teritorija, ko pa perimetru norobežo ielas, īpašuma robežas, meži, ūdeņi, vai kādi citi dabiski šķēršļi, ja nav izveidojusies ielu struktūra.
77. **Labiekārtota publiskā ārtelpa** - labiekārtoti parki (piemēram, atrakciju un atpūtas parki), zooloģiskie un botāniskie dārzi, mežaparki, kapsētas, dzīvnieku kapsētas, pludmales laukumi, publiski pieejami pagalmi, ietverot apstādījumus un labiekārtojuma infrastruktūru (tai skaitā nedzīvojamās ēkas un būves) atpūtas, veselības un fizisko aktivitāšu nolūkam un citu publiskās ārtelpas funkciju nodrošināšanai.
78. **Lauksaimnieciska izmantošana** - augkopība, dārzenkopība, dārzkopība (tai skaitā sakņu dārzi un ģimenes dārziņi), lopkopība, lauksaimniecībai alternatīvie saimniekošanas veidi (piemēram, sēņu audzēšana, kultivēto ogu audzēšana u.c.) un cita lauksaimnieciskā darbība, ietverot specializētos lopkopības kompleksus, dārzniecības un siltumnīcu kompleksus, kā arī nedzīvojamās ēkas un būves lauksaimnieciskās ražošanas nodrošināšanai.
79. **Lauksaimnieciskās ražošanas uzņēmumu apbūve** - lauksaimnieciskās ražošanas, ietverot lauksaimniecības servisa uzņēmumu (tai skaitā mehāniskās darbnīcas, kaltes, pagrabi, noliktavas, saldētavas, kautuves) un līdzīgu darbību nodrošināšanai nepieciešamā apbūve un infrastruktūra.
80. **Laukums** - teritorija, ko izmanto sabiedriskiem nolūkiem, tai skaitā publiskiem pasākumiem, un kur var būt ierobežota transporta satiksme.
81. **Lokālplānojums** - plānošanas dokuments, kuru pašvaldība izstrādā savas administratīvās teritorijas daļai (piemēram, pilsētas, ciema vai lauku teritorijas daļai) kāda plānošanas uzdevuma risināšanai vai teritorijas plānojuma detalizēšanai vai grozīšanai.
82. **Mazstāvu apbūve** - apbūve, kurā virszemes stāvu skaits nepārsniedz trīs stāvus.
83. **Mazumtirdzniecības un/vai pakalpojumu objekts** - teritorija, ēka vai tās daļa, kas paredzēta preču, sadzīves un citu pakalpojumu pārdošanai tieši patērētājam (veikals, tirdzniecības centrs, tirgus, salons, aptieka, frizētava, restorāns, bārs, kafējnīca, u.tml.), bet neietver ražošanu vai vairumtirdzniecību.
84. **Meliorācijas sistēma** - specializētu būvju un ierīču kopums ūdens režīma regulēšanai.
85. **Meža zeme** - zeme, uz kuras ir mežs, zeme zem meža infrastruktūras objektiem, kā arī meža ietilpstošie pārplūstošie klajumi, purvi, lauces un tam piegulošie purvi.
86. **Mežs** - ekosistēma visās tās attīstības stadijās, kur galvenais organiskās masas ražotājs ir koki, kuru augstums konkrētajā vietā var sasniegt vismaz piecus metrus un kuru pašreizējā vai potenciālā vainaga projekcija ir vismaz 20% no mežaudzes aizņemtās platības. Citas zemes lietošanas kategorijas zeme 0,5 hektāru un lielākā platībā, uz kuras ir izveidojusies mežaudze ar koku vidējo augstumu vismaz pieci metri un kur mežaudzes šķērslaukums ir vienāds ar vai lielāks par mežaudzes minimālo šķērslaukumu.
87. **Mežsaimnieciska izmantošana** - meža ilgtspējīgai apsaimniekošanai, izmantošanai, aizsardzībai nepieciešamā meža infrastruktūra, ietverot rekreācijas objektus, savvaļas dzīvnieku dārzus, malkas meža, celulozes meža un lietaskoku, Ziemassvētku eglīšu un citu meža produktu audzēšana un ciršana.
88. **Multifunkcionāls objekts** - ēka vai būve, kurā ir apvienotas vairākas līdzvērtīgas funkcijas - sabiedriskā un darījuma funkcija ar sabiedriskajām, darījumu un pakalpojumu iestādēm un dzīvojamā funkcija ar īres vai privātiem dzīvokļiem.
89. **Natura 2000 teritorijas** - Eiropas nozīmes īpaši aizsargājamas dabas teritorijas.

90. **Neatbilstoša izmantošana** - izmantošana, kas neatbilst plānotās izmantošanas kartē un Apbūves noteikumos noteiktajam izmantošanas veidam, bet likumīgi ir pastāvējusi vai uzsākta pirms plānojuma spēkā stāšanās.
91. **Noliktavu apbūve** - apbūve, ko veido tirdzniecības un noliktavu ēkas, kas paredzētas materiālu, vielu un citu preču komplektēšanai, iesaiņošanai, pārdošanai, pagaidu uzkrāšanai vai uzglabāšanai vairumā (izņemot jebkādu preču ražošanu vai pārstrādāšanu un rūpniecības uzņēmumu teritorijā esošās noliktavas), kā arī loģistikas centri, preču stacijas un līdzīgas ēkas.
92. **Novadgrāvis** - mākslīgi veidota valsts, koplietošanas vai privāta (viena īpašuma robežās) ūdensnoteka virsūdeņu uztveršanai un novadīšanai, kas iekļauta vienotā noteces sistēmā un ir valsts, pašvaldības vai privātā pārziņā.
93. **Paaugstināta riska objekts** - objekts ar paaugstinātu iespējamību radīt draudus videi, cilvēka dzīvībai, veselībai un īpašumam.
94. **Pagalms** - zemes vienības daļa starp galveno būvi (ēku) un kādu no palīgēkām vai zemes vienības robežām.
 - 94.1. **iekšpagalms** - laukums, ko pilnībā vai daļēji pa perimetru norobežo ēkas vai to daļas,
 - 94.2. **pagalma dziļums** - mazākais horizontālais attālums starp zemes vienības fronti (sarkano līniju vai robežu) un tuvāko jebkuras galvenās būves fasādi,
 - 94.3. **priekšpagalms** - zemes vienības daļa visā tā platumā no ielas sarkanās līnijas līdz tuvākajai jebkuras galvenās būves fasādes sienai,
 - 94.4. **sānpagalms** - zemes vienības daļa no zemes vienības sānu robežas līdz tuvākajai jebkuras galvenās būves sānu fasādes sienai.
95. **Palīgēka** - ēka, kas tiek izmantota zemes vienības atļautās izmantošanas jeb galvenās ēkas funkciju nodrošināšanai un ir ar to funkcionāli saistīta, piemēram, viesu nams, personāla dzīvojamā māja, auto garāža, nojume, darbnīca, pirts, siltumnīca, saimniecības ēka, dārza inventāra noliktava, malkas šķūnis, pagrabs u.c.. Ja šāda ēka savienota ar galveno ēku vai iebūvēta galvenajā ēkā, tā uzskatāma par galvenās ēkas daļu.
96. **Papildizmatošana** - teritorijas izmantošanas veids, kas ir pakārtots funkcionālajā zonā noteiktajam galvenajam izmantošanas veidam, to uzlabo un veicina.
97. **Parks** - sabiedriskas vai kultūrvēsturiskas nozīmes dabas objekts, kurā ir dabas elementi, būvju un mazo arhitektūras formu daudzveidība un īpaši veidota infrastruktūra.
98. **Pašvaldības nozīmes aizsargājami kultūrvēsturiskie un dabas objekti** - ēkas un būves, kā arī dabas veidojumi un teritorijas, kam ir kultūrvēsturiska, estētiska un sociāla nozīme un kas atrodas īpašā pašvaldības aizsardzībā.
99. **Pašizklaides objekti** - būves un labiekārtojums, kur ēkām un būvēm nav galvenā loma un kas ir izmantojamas atpūtai un brīvdienu pavadīšanai dabas teritorijās.
100. **Peldbūve** – uz pontona vai peldošas platformas izvietots objekts, kam ir konkrēta funkcija.
101. **Peldvieta** - atbilstoši normatīvo aktu prasībām labiekārtota rekreācijas vieta pie virszemes ūdensobjektiem, tajos paredzot peldēšanas iespējas.
102. **Publiskā ārtelpa** – sabiedrībai pieejamas teritorijas un telpa, ko veido ielas, bulvāri, laukumi, parki, dārzi, skvēri, pagalmi, krastmalas, pasāžas, promenādes un citas vietas, kas nodotas publiskai lietošanai neatkarīgi no to īpašuma piederības.
103. **Publiska ēka** - ēka, kurā vairāk par 50% ēkas kopējās platības ir publiskas telpas.
104. **Purvs** - teritorija, kurai raksturīgs pastāvīgs mitrums, kūdras uzkrāšanās un specifiska augu valsts, kurā koku augstums nepārsniedz 5 metrus. Šajos Apbūves noteikumos arī izmantošana, kas ietilpst mežā kā teritorijas atļautās izmantošanas veidā.
105. **Reklāma** - šajos Apbūves noteikumos materiālie priekšmeti, kas tiek piestiprināti pie ēkām, izvietoti skatlogos vai ir brīvi stāvoši un, saskaņā ar Reklāmas likumu, kuru nolūks

- ir veicināt preču vai pakalpojumu (arī nekustamā īpašuma tiesību un saistību) popularitāti vai pieprasījumu pēc tiem.
106. **Reliģisko organizāciju ēku apbūve** - apbūve, ko veido jebkuras reliģiskas kopienas kulta celtnes, tai skaitā baznīcas, klosteri, kā arī to apbūves kompleksā ietvertas reliģiskas izglītības iestādes, darbinieku dzīvojamās ēkas un sociālo pakalpojumu ēkas.
107. **Revitalizācija** – apbūves kompleksa (teritorijas) funkcionāla aktivizācija, pielāgojot to jaunai sabiedriskai funkcijai.
108. **Rindu māju apbūve** - dzīvojamā apbūve, ko veido trīs un vairāk lineāri bloķētas individuālās dzīvojamās mājas ar nepieciešamajām palīgbūvēm un labiekārtojumu.
109. **Rūpniecisko uzņēmumu apbūve:**
- 109.1. **rūpniecisko ražošanas uzņēmumu apbūve** - teritorijas izmantošanas veids, kas ietver zemes, ēkas un citas būves vai to daļas izmantošanu rūpnieciskai ražošanai, enerģētiskās rūpniecības, metāla un metāla izstrādājumu, derīgo izrakteņu ieguves un ražošanas, pārstrādes, būvmateriālu ražošanas, gumijas rūpniecības, ādas, koksnes un celulozes rūpnieciskās ražošanas, dažādu ķīmiskās rūpniecības uzņēmumu darbības nodrošināšanai,
- 109.2. **mazu rūpniecisko ražošanas uzņēmumu apbūve** - teritorijas izmantošanas veids, kas ietver zemes, ēkas un citas būves vai to daļas izmantošanu ražotnei, kuras kopējā platība nepārsniedz 1000 m² un kura atbilst šādiem nosacījumiem:
- 109.2.1. uzņēmumam nav nepieciešama piesārņojošās darbības atļauja atbilstoši likuma „Par piesārņojumu” prasībām,
- 109.2.2. uzņēmuma darbība nerada smaku traucējumus apkārtņē (300m rādiusā no objekta robežas), t.i., tā darbībā nerodas smakas, kas pārsniedz mērķlielumu - 50uE/m² vairāk par piecām diennaktīm gadā,
- 109.2.3. uzņēmuma darbība nepalielina trokšņa līmeni apkārtņē (300m rādiusā no objekta robežas) vairāk nekā par 3% salīdzinot ar esošo trokšņa līmeni un nerada trokšņa līmeņa robežlielumu pārsniegumus,
- 109.2.4. uzņēmuma darbība nepalielina gaisa piesārņojumu tuvākajā apkārtņē (300m rādiusā no objekta robežas) vairāk nekā par 3% salīdzinot ar esošo gaisa piesārņojuma līmeni, vērtējot konkrētu piesārņojošo vielu izkliedes, un nerada gaisa kvalitātes robežlielumu pārsniegumus,
- 109.2.5. uzņēmuma darbība (apkalpes vai apmeklētāju transports) nepalielina satiksmes intensitāti, radot sadzīviskus traucējumus tuvējās apkārtnes iedzīvotājiem vai pasliktinot satiksmes komfortu,
- 109.2.6. uzņēmuma darbības rezultātā nerodas cilvēka veselībai kaitīgas vai diskomfortu radošas vibrācijas apkārtņē,
- 109.2.7. uzņēmuma nakts apgaismojums nerada sadzīviskus traucējumus apkārtņē.
- 109.3. **Rūpniecisko ražošanas uzņēmumu ar nelielu ietekmi vidē apbūve** - teritorijas izmantošanas veids, kas ietver zemes, ēkas un citas būves vai to daļas izmantošanu pārtikas rūpniecības, tekstilrūpniecības, kokapstrādes ražošanas un citu ražošanas uzņēmumu darbības nodrošināšanai un nepieciešamās apbūves izvietojumam, kam nepieciešama piesārņojošās darbības atļauja (C kategorijas vai B kategorija) un tā ietekme nepārsniedz zemesgabala robežas, kurā uzņēmums izvietots.
110. **Sarkanā līnija** - teritorijas plānojumā vai detālplānojumā noteikta līnija, kas norobežo ceļa, ielas vai piebrauktuves (arī inženierkomunikāciju koridora) izbūvei nepieciešamo teritoriju no apbūvējamās vai citādā veidā izmantojamās teritorijas. Īpašuma daļa, ko šķērso sarkanās līnijas, ir publiskās ārtelpas daļa un nav iežogojama.
111. **Satiksmes infrastruktūra** - teritorijas izmantošanas veids, kas ietver zemes, ēkas un citas būves vai to daļas izmantošanu publiskā lietojumā esošu transporta būvju, inženierbūvju, kā arī satiksmes organizācijas sistēmu un tehnisko līdzekļu izvietojumam un

- izbūvei, tostarp autoceļi, lidlauki, ūdenstransporta infrastruktūra, satiksmes un sakaru būves, dzelzceļš, laukumi transportlīdzekļu patstāvīgai novietošanai vai novietošanai uz laiku.
112. **Savrupmāju apbūve** - dzīvojamā apbūve, ko veido savrupmājas (brīvi stāvošas individuālās dzīvojamās mājas) un dvīņu mājas (divas bloķētas arhitektoniski vienotas un simetriskas individuālās dzīvojamās mājas ar identisku plānojumu), ietverot nepieciešamās palīgbūves un labiekārtojumu.
113. **Sezonāla rakstura tirdzniecības vai pakalpojumu iestāde** - ēka vai būve, vai tās daļa, kas plānota, būvēta vai izmantota ar pašvaldības atļauju sezonālu preču pārdošanai tieši patērētājam, kā arī sadzīves un citu pakalpojumu nodrošināšanai, bet neietver ražošanu vai vairumtirdzniecību.
114. **Smagās rūpnieciskās ražošanas un pirmapstrādes uzņēmumu apbūve** - gumijas rūpniecības, ādas, koksnes pārstrādes un celulozes ražošanas, būvmateriālu un sanitārtehnisko iekārtu ražošanas, kā arī ķīmiskās rūpniecības uzņēmumu, atkritumu pārstrādes uzņēmumu (ārpus atkritumu apglabāšanas poligoniem) un līdzīgu uzņēmumu, tai skaitā uzņēmumu, kuru darbība var radīt būtisku piesārņojumu, apbūve un infrastruktūra.
115. **Sociālās aprūpes iestāžu apbūve** - apbūve, ko veido sociālās aprūpes un rehabilitācijas iestādes, tai skaitā pansionāti, dienas centri, krīzes centri, patversmes un citi līdzīgi objekti, kā arī to darbības nodrošināšanai nepieciešamie objekti un infrastruktūra.
116. **Sporta būvju apbūve** - apbūve, ko veido ēkas sporta nodarbībām un sporta pasākumiem (piemēram, arēnas, sporta manēžas, sporta zāles, slēgtie peldbaseini, segtie sporta laukumi, tai skaitā golfa laukumi un laukumi jāšanas sportam, trases ar cieto vai mīksto segumu, stadioni, velotreki, atklātie peldbaseini, ūdenssporta būves u.c.).
117. **Stāvs** - ēkas (būves) daļa - telpa starp telpas norobežojošām horizontālajām konstrukcijām vai horizontālo konstrukciju un jumta konstrukcijām.
118. **Tauvas josla** - sauszemes josla gar dabīgo un mākslīgo virszemes ūdeņu krastu, kas paredzēta ar zveju saistītām darbībām, rekreācijas vajadzībām un nodrošina piekļūšanu ūdenim neatkarīgi no zemes piederības.
119. **Tehniskā apbūve** - teritorijas izmantošanas veids, kas ietver zemes, ēkas un citas būves vai to daļas izmantošanu inženiertehniskajai un satiksmes infrastruktūrai, energoresursu ražošanai un energoapgādes un komunālo pakalpojumu uzņēmumu izvietojumam.
120. **Tematiskais plānojums** - Alūksnes novada teritorijas attīstības plānošanas dokuments, kurā, atbilstoši plānošanas līmenim, ir risināti atsevišķu nozaru attīstības jautājumi.
121. **Teritorijas atļautais izmantošanas veids** - apbūve ar ēkām un būvēm un saimnieciskā darbība, kas atbilst funkcionālās zonas mērķim.
122. **Tirdzniecības un/vai pakalpojumu objektu apbūve** - apbūve, ko veido veikali, aptiekas, sabiedriskās ēdināšanas uzņēmumi, tirgus paviljoni, sezonas rakstura tirdzniecības vai pakalpojumu objekti (tirdzniecības kioski un segtie tirdzniecības stendi), restorāni, bāri, kafejnīcas, kā arī sadzīves un citu pakalpojumu objekti, tai skaitā degvielas uzpildes stacijas un automobiļu un motociklu apkopes uzņēmumi, izņemot ražošanas objektus.
123. **Transporta lineārā infrastruktūra** - autoceļi, ielas, dzelzceļš un citas kompleksas transporta inženierbūves, tai skaitā tilti, estakādes, tuneļi un citas līdzīgas būves, kas veido lineāru transporta infrastruktūru.
124. **Transporta apkalpojošā infrastruktūra** - ēkas sauszemes, gaisa un ūdens satiksmes pakalpojumu nodrošināšanai, tai skaitā dzelzceļa pasažieru stacijas, autoostas, lidostas, ostas, garāžas, atsevišķi iekārtotas atklātās autostāvvietas, stāvparki, daudzstāvu autostāvvietas.

125. **Tūrisma un atpūtas iestāžu apbūve** - apbūve, ko veido viesnīcas, moteļi, dienesta viesnīcas, jauniešu kopmītnes, viesu mājas un cita veida īslaicīgas apmešanās vietas (viesu nami, pansijas, lauku tūrismam izmantojamas mājas) un citi izmitināšanas pakalpojumu nodrošināšanai nepieciešamie objekti un infrastruktūra, ietverot kempingus, laukumus atpūtas transportlīdzekļiem un apdzīvojamām autopiķabēm.
126. **Ūdenstece** – dabīga vai mākslīga (upe, grāvis, strauts) gultne ar plūstošu ūdens straumi.
127. **Ūdens telpas publiskā izmantošana** - ūdens akvatorijas izmantošana publiskiem pasākumiem, pakalpojumiem, atpūtai, sportam un to nodrošināšanai nepieciešamā infrastruktūra, tai skaitā peldbūves vai uz pāļiem stiprinātas būves.
128. **Ugunsdrošība** - atbilstība normatīvajos aktos noteiktajām prasībām attiecībā uz ugunsgrēku novēršanu, sekmīgu dzēšanu un to seku mazināšanu.
129. **Urbānā teritorija** - pilsētas un ciemi.
130. **Vairumtirdzniecības iestāžu apbūve** - teritorijas izmantošanas veids, kas ietver zemes, ēkas un citas būves vai to daļas izmantošanu materiālu, vielu, lietu un citu preču pirkšanai, komplektēšanai, iesaiņošanai, pārdošanai, uzkrāšanai un/vai uzglabāšanai vairumā.
131. **Velosipēdu ceļš** – ceļš, kas paredzēts braukšanai ar velosipēdu un mopēdiem (var būt apzīmēti ar 413. ceļa zīmi vai 932. vai 941. ceļa apzīmējumu).
132. **Velojosla** – ar ceļa zīmēm un brauktuves apzīmējumiem norādīta brauktuves daļa, kas paredzēta tikai velosatiksmi.
133. **Veselības aizsardzības iestāžu apbūve** - apbūve, ko veido ārstu prakses, slimnīcas un veselības centri, sanatorijas un citi ārstniecības nolūkiem paredzēti objekti un tiem nepieciešamā infrastruktūra.
134. **Vasarnīcu apbūve** - apbūve, ko veido sezonas rakstura apdzīvošanai paredzētas individuālās dzīvojamās ēkas otro māju statusā ārpus pastāvīgās dzīvesvietas ar nepieciešamajām palīgbūvēm un labiekārtojumu.
135. **Vēja parks** - vienotā sistēmā saslēgtu piecu vai vairāk vēja elektrostaciju grupa, kurā atsevišķas vēja elektrostacijas ir izvietotas ne tālāk kā 2 km attālumā cita no citas.
136. **Vides pieejamība** – iespēja jebkuram cilvēkam neatkarīgi no vecuma un fiziskām spējām brīvi un patstāvīgi piekļūt un pārvietoties vidē atbilstoši būves vai telpas funkcijai.
137. **Vidi degradējoša būve** – būve, kuras fasāde un citu ārējo konstrukciju tehniskais stāvoklis vai ārējais izskats neatbilst pilsētvides ainavas vai ainaviski vērtīgās teritorijas prasībām, kuras ir noteiktas pašvaldības saistošajos noteikumos par namu un to teritoriju un būvju uzturēšanu.
138. **Vieglās rūpniecības uzņēmumu apbūve** - tekstilizstrādājumu, apģērbu un ādas izstrādājumu ražošanas, pārtikas rūpniecības, mēbeļu ražošanas, poligrāfijas, industriālo un tehnoloģisko parku un citas vieglās rūpniecības uzņēmumu, kas nerada būtisku piesārņojumu, darbības nodrošināšanai nepieciešamā apbūve un infrastruktūra.
139. **Viensēta** - viena viengimenes vai divģimeņu dzīvojamā māja (lauku māja) ar saimniecības ēkām un citām būvēm, kā arī pagalms lauku teritorijā.
140. **Viensētu apbūve** - savrupa apbūve lauku teritorijā, ko veido viena dzīvojamā ēka (lauku māja) ar saimniecības ēkām un palīgbūvēm, kas nepieciešamas mājsaimniecības uzturēšanai vai saimnieciskai darbībai.
141. **Vietējas nozīmes tirdzniecības un/vai pakalpojumu objekts** - tāds objekts, kura darbība vērsta uz tuvākajā apkārtnē dzīvojošo iedzīvotāju apkalpošanu un zemesgabala apbūves blīvums nepārsniedz Apbūves noteikumos atļautās normas.
142. **Zemes ierīcības projekts** - normatīvajos aktos noteiktajā kārtībā izstrādāts teritorijas sakārtošanas, sadalīšanas, robežu pārkārtošanas, apvienošanas pasākumu projekts, kas izstrādāts zemes vienībai pašvaldības administratīvajā teritorijā.
143. **Zemes izmantošanas veidi** - teritorijas plānojumā noteikts pašvaldības administratīvās teritorijas iedalījums pēc zemes izmantošanas.

144. **Zemes vienība** - nekustamā īpašuma valsts kadastra likuma izpratnē noteikts un Nekustamā īpašuma valsts kadastra informācijas sistēmā reģistrēts zemesgabals, kam piešķirts kadastra apzīmējums.
145. **Zemes vienības fronte** - horizontāls attālums pa ielas sarkano līniju starp zemes vienību sānu robežām.
146. **Žogs** - būve, kas norobežo teritoriju un parasti ir izvietota pie zemesgabala robežas vai pie ielu sarkanās līnija.

III. VISPĀRĪGIE NOTEIKUMI TERITORIJU IZMANTOŠANAI

3.1. Vispārīgas prasības

147. Noteikumi attiecas uz visām teritorijām Alūksnes novadā, izņemot gadījumus, kad Apbūves noteikumus noteikts citādi.
148. Plānojot un veidojot vidi, jāievēro līdzvērtīgs iespēju princips, kas paredz iespēju visiem sabiedrības locekļiem pilnvērtīgi piedalīties sabiedrības dzīvē, nodrošinot līdzvērtīgu pieejamību transporta infrastruktūrai, ārtelpai, mājokļiem, mācību un ārstniecības iestādēm, darba vietām, kultūras, sporta, atpūtas un citiem objektiem, kā arī informācijas, sakaru, elektroniskajiem un citiem pakalpojumiem.
149. Vides un publiskās infrastruktūras plānošanā un būvniecības ieceru realizācijā jāpielieto universālā dizaina risinājumi, lai nodrošinātu pieejamu vidi ar vienlīdzīgām līdzdarbības iespējām visiem sabiedrības locekļiem.

3.2. Apdzīvojuma struktūra

150. Alūksnes novada apdzīvojuma struktūru veido:
 - 150.1. reģionālas nozīmes centrs – Alūksnes pilsēta,
 - 150.2. novada nozīmes centrs – Liepnas ciems,
 - 150.3. vietējas nozīmes centri ar ciema statusu, kuru robežas ir noteiktas teritorijas plānojuma grafiskās daļas kartēs, kas attēlo pagastu un ciemu plānoto (atļauto) izmantošanu:
 - 150.3.1. Alsviķi,
 - 150.3.2. Anna,
 - 150.3.3. Jaunzemi,
 - 150.3.4. Kolbergis,
 - 150.3.5. Jaunanna,
 - 150.3.6. Jaunlaicene,
 - 150.3.7. Kalncempji,
 - 150.3.8. Brenci,
 - 150.3.9. Mālupe,
 - 150.3.10. Mārkalne,
 - 150.3.11. Pededze,
 - 150.3.12. Korneši,
 - 150.3.13. Māriņkalns,
 - 150.3.14. Zeltiņi.
 - 150.4. pārējās apdzīvotās vietas ar ciema statusu, kuru robežas ir noteiktas teritorijas plānojuma grafiskās daļas kartēs:
 - 150.4.1. Strautiņi,
 - 150.4.2. Aizupītes,
 - 150.4.3. Pullans,
 - 150.4.4. Beja,
 - 150.4.5. Sofikalns,
 - 150.4.6. Ziemeri.
 - 150.5. lauku teritorijas apdzīvotās vietas, ko veido:
 - 150.5.1. vēsturiski izveidojošās viensētu grupas- vēsturiskie ciemi bez ciema statusa,
 - 150.5.2. atsevišķas viensētas.

3.3. Pierobežas josla un pierobeža

151. Pierobežas režīmu un pierobežas joslas režīmu nosaka Ministru kabineta 2012.gada 14.augusta noteikumi Nr.550 „Noteikumi par Latvijas Republikas valsts robežas joslu, pierobežas joslu un pierobežu, kā arī pierobežas, pierobežas joslas un valsts robežjoslas norādījuma zīmju un informatīvo norāžu paraugiem un to uzstādīšanas kārtību”.

3.4. Adresācija

152. Novada teritorijas apbūvei paredzētajām zemes vienībām vai ēkām, kā arī lauku teritorijās jaunveidojamiem īpašumiem jāpiešķir adrese/nosaukums saskaņā ar Administratīvo teritoriju un apdzīvoto vietu likuma un Ministru kabineta 2009.gada 3.novembra noteikumu Nr.1269 „Adresācijas sistēmas noteikumi” prasībām.

3.5. Visās teritorijās atļautā izmantošana

153. Visā novada teritorijā ir atļauta tāda izmantošana, kas nepieciešama esošo un plānoto funkciju nodrošināšanai atbilstoši attiecīgajā teritorijā atļautajām izmantošanām, ievērojot Apbūves noteikumus, kā arī:
- 153.1. automašīnu un velosipēdu novietošana, tajā skaitā nepieciešamo transportlīdzekļu stāvvietu ierīkošana, ja tas nav pretrunā ar vides aizsardzības un normatīvo aktu prasībām,
 - 153.2. apstādījumu un teritorijas labiekārtojuma ierīkošana,
 - 153.3. inženierkomunikāciju tīklu un objektu (t.sk. sakaru torņu un antenu mastu, kā arī to apgādes infrastruktūru, telekomunikāciju līniju) izbūve, ja tas nav pretrunā ar Apbūves noteikumu citu punktu prasībām vai īpaši aizsargājamo dabas teritoriju aizsardzību un izmantošanu regulējošo normatīvo aktu prasībām un, ja to paredz detālplānojums un/vai būvprojekts,
 - 153.4. transporta infrastruktūras objektu izbūve vai rekonstrukcija,
 - 153.5. palīgēku izbūve zemes vienībā izvietoto ēku un būvju funkcionēšanas nodrošināšanai,
 - 153.6. lauku teritorijā - dīķu ierīkošana, ja dīķa virsmas laukums nepārsniedz 0,5 ha, saskaņā ar būvprojektu ugunsdzēsības, teritorijas labiekārtošanas, sporta u.c. vajadzībām, nepārsniedzot 50% no zemes vienības kopplatības un ja tas nav pretrunā ar Aizsargjoslu likumu un citiem normatīviem aktiem,
 - 153.7. erozijas risku ierobežošanas, pretplūdu aizsardzības būvju un meliorācijas sistēmu izbūve, ievērojot Aizsargjoslu likumā noteiktos aprobežojumus.
154. Papildizmantošanai ir jābūt izvietotai tajā pašā zemesgabālā, kur galvenā izmantošana, ja tas nav atrunāts atsevišķi.

3.6. Visās teritorijās aizliegtā izmantošana

155. Nevienā teritorijā netiek atļauta tāda zemes, būvju vai kādas to daļas izmantošana, kas rada augstāku iedzīvotāju apdraudējuma līmeni par maksimāli pieļaujamo vai būtisku piesārņojumu - nepieļaujami augstu risku un neatbilstību valsts vides aizsardzības un sabiedrības veselības institūciju vides kvalitātes normatīvo aktu prasībām.
156. Visā Alūksnes novada teritorijā aizliegts:
- 156.1. veikt būvdarbus vai cita veida saimniecisko darbību, kas ir pretrunā teritorijas plānojuma, detālplānojuma, Apbūves noteikumu un citu normatīvo aktu prasībām,
 - 156.2. izvietot ēkas un būves aizsargjoslās un tauvas joslā, ja tas ir pretrunā ar normatīvo aktu prasībām,
 - 156.3. vākt, uzkrāt un glabāt kaudzē vai laukumos sadzīves atkritumus, metāllūžņus, būvgružus un nelietojamus transporta līdzekļus, ja vien šim nolūkam izmantotā teritorija vai būves nav projektētas to savākšanai un uzglabāšanai. Šī prasība

- neattiecas uz atkritumu īslaicīgu savākšanu speciālās noteikta parauga pārvietojamās atkritumu tvertnēs,
- 156.4. ekspluatēt ēkas un būves, kas atrodas avārijas stāvoklī,
- 156.5. izmantot Apbūves noteikumos atļautajām teritorijas, ēku un būvju izmantošanām (arī papildizmantošanām) kuģu, kravas automašīnu, autobusu, konteineru, vagonu korpusus vai to daļas,
- 156.6. izmantot ceļojumu treilerus un vagoniņus kā dzīvojamās telpas (arī ēdamtelpas un guļamtelpas), izņemot gadījumus, ja zemesgabalam ir būvlaukuma statuss vai ceļojuma treileru novietošana ir projektēta tūristu vajadzībām,
- 156.7. patvaļīgi aizsprostot upes un strautus, pārveidot meliorācijas būves un ierīces, izmainīt upju, strautu, ezeru krastu līnijas, gultnes un hidroloģisko režīmu,
- 156.8. iepludināt neattīrītus sadzīves notekūdeņus, atēju un vircu bedru saturu vaļējās ūdenskrātuvēs, meliorācijas grāvjos, upēs, ezeros, dīķos un citās ūdenstecēs vai ūdenstilpēs,
- 156.9. izmantot teritoriju, kas rada paaugstinātu risku un/vai neatbilstību valsts vides aizsardzības un vides veselības institūciju, vides kvalitātes normatīvo aktu prasībām, kā arī, kas var apgrūtināt vai apdraudēt sabiedrisko drošību, cilvēku veselību un dzīvību ar uguns briesmām, troksni, smaku, pārmērīgu dūmu daudzumu u.tml. un to nosaka konkrēti objektīvi nosakāmi izpētes dati,
- 156.10. teritorijas uzbēršanai izmantot nepārstrādātus būvniecības atkritumus un sadzīves atkritumus, kā arī piesārņotu grunti un izdedžus.

3.7. Piekļūšanas noteikumi un vides pieejamības nodrošināšana

157. Teritorijās, kurās apbūve ir primārā zemes izmantošana, būvēm un ēkām jāparedz piebrauktuves vai caurbrauktuves ugunsdzēsības, medicīnas un glābšanas tehnikai atbilstoši spēkā esošu normatīvo aktu prasībām.
158. Izstrādājot lokālplānojumus, detālplānojumus un būvprojektus, jāparedz speciāli pasākumi (arī speciāls aprīkojums) pieejamas vides nodrošināšanā cilvēkiem ar kustību traucējumiem (labiekārtojot teritorijas un laukumus, aprīkojot ceļus un ielas, nodrošinot iekļūšanu, pārvietošanos, atbilstoši plānotai būves funkcijai, un izkļūšanu no tās) atbilstoši normatīvo aktu prasībām. Esošajās sabiedriskajās un darījumu ēkās, kurās tehniski nav iespējams nodrošināt iekļūšanu personām ar īpašām vajadzībām, jānodrošina iespēja attiecīgās iestādes pakalpojumu saņemt citā veidā.
159. Būvējot jaunas vai pārbūvējot esošās publiskās un dzīvojamās ēkas, jānodrošina prasību izpilde attiecībā uz vides pieejamības nodrošināšanu saskaņā ar spēkā esošajiem normatīvajiem aktiem.
160. Ja zemes ierīcības projekts vai detālplānojums paredz servitūta veidošanu, jānoslēdz līgums par servitūta nodibināšanu, uzturēšanu un apsaimniekošanu, savstarpēji vienojoties ar nekustamā īpašuma īpašnieku. Ja puses nevar vienoties, servitūtu nodibina ar tiesas spriedumu normatīvajos aktos noteiktajā kārtībā.
161. Daudzdzīvokļu dzīvojamo ēku grupām, publiskām iestādēm, tirdzniecības un apkalpes centriem jāparedz piebrauktuves ar divām kustības joslām un ietvi vai, ja tas nav iespējams, jāparedz atsevišķas joslas gan iebraukšanai, gan izbraukšanai.
162. Piebrauktuvi un caurbrauktuvi pieslēgumu minimālie attālumi no ielas un ceļu krustojumiem un sabiedriskā transporta pieturvietām jānosaka atbilstoši normatīvo aktu prasībām.
163. Uz ietvēm pie ieejām jaunbūvējamās ēkās pieļaujams izvirzīt pakāpienus vai pandusu, saglabājot ietves brīvo platumu 1,6m, pie esošām ēkām – saglabājot iespēju pārvietoties gājējiem, kā arī ar invalīdu un bērnu ratiņiem. Pakāpieniem un pandusiem jābūt ar neslīdošu virsmu.

164. Dzīvoklim kā papildizmantošanai, tirdzniecības un/vai pakalpojumu objektam jānodrošina piekļūšana atsevišķi no citām izmantošanām (nosacījumi 8.2.nodaļā).
165. Ēku būvdarbus jaunās apbūves teritorijās atļauts uzsākt pēc ceļu (ielu) pirmās kārtas izbūves un galveno inženierkomunikāciju izbūves, vai vienlaikus ar to. Aizliegta jaunu ēku būvniecība zemes vienībās, līdz kurām nav izbūvēti piebraucamie ceļi. Ceļus (ielas) un ārējās inženierkomunikācijas (pievadus) būvē zemes īpašnieks par saviem līdzekļiem.
166. Minimālais piebraucamā ceļa platums ir 4,5m. Piebraucamo ceļu uztur kārtībā zemes vienības īpašnieks.

3.8. Prasības jaunizveidojamo zemesgabalu minimālajām platībām, jaunu zemesgabalu veidošanai, apvienošanai un robežu pārkārtošanai

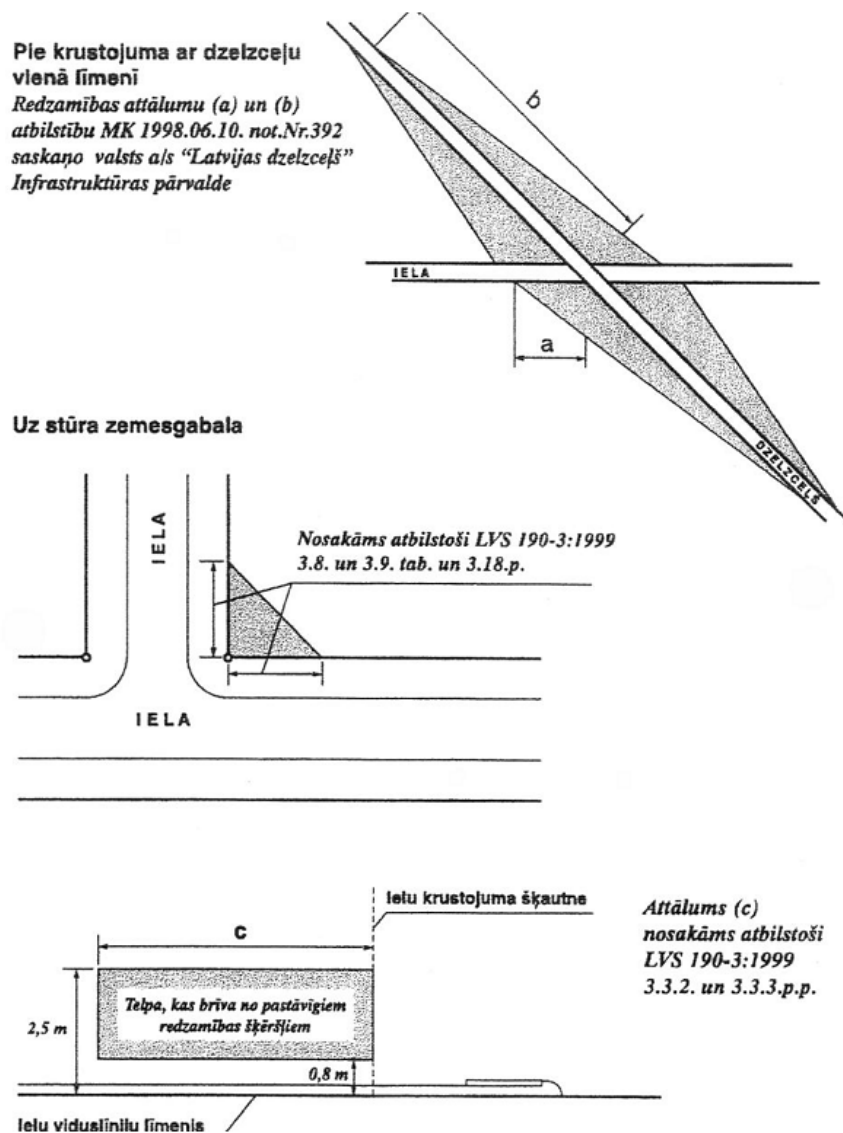
167. Jaunveidojamo zemesgabalu minimālās platības ir noteiktas atbilstošajās Apbūves noteikumu apakšnodaļās. Noteiktās minimālās zemesgabalu platības neattiecas uz zemesgabalu apvienošanu un uz zemesgabaliem, kas paredzēti tikai inženiertehniskās apgādes tīklu un objektu vai transporta būvju būvniecībai.
168. Tām funkcionālajām zonām, kurām apbūves noteikumos nav noteiktas minimālās zemes vienības platības, tās jāpieņem tādas, kas atbilst spēkā esošo normatīvo aktu un citām prasībām.
169. Lauku teritorijā ārpus ciemiem, izņemot aizsargājamā ainavu apvidus „Veclaicene” un vietējas nozīmes lauksaimniecības teritorijas, minimālā jaunveidojamā zemes gabala platība noteikta 2 ha. Atļauta mazākas platības atdalīšana, ja tā tiek pievienota blakus esošajai teritorijai, to konsolidējot vai veicot robežu pārkārtošanu, un, ja pēc atdalīšanas, paliekošā zemes gabala platība nav mazāka par 2ha.
170. Jaunveidojamā zemesgabala lielums var būt mazāks par Apbūves noteikumos noteikto, ja to nodalīšana notiek, pamatojoties uz Zemes ierīcības likuma 16¹. pantu, kas nosaka zemes gabala atsavināšanu sabiedrības vajadzībām, kā arī zemes konsolidāciju, robežu pārkārtošanu vai, ja zemes sadalīšana notiek saskaņā ar Ministru kabineta 2013.gada 30.aprīļa noteikumos Nr.240 „Vispārīgie teritorijas plānošanas, izmantošanas un apbūves noteikumi” noteiktajiem izņēmumiem.
171. Jaunveidojamās vai esošās zemes vienības, kas paredzētas tikai inženiertehniskās apgādes tīklu un objektu izvietošanai, platība jānosaka atbilstoši konkrētā objekta izvietošanas un apsaimniekošanas nepieciešamībai.
172. Veidojot jaunas zemes vienības, jāievēro šādi nosacījumi:
 - 172.1. visām zemes vienībām jānodrošina piekļūšanas iespējas no valsts vai pašvaldības autoceļa, ielas. Ja zemes vienība tieši nerobežojas ar ceļu, ielu vai laukumu, piekļūšana jānodrošina pa servitūta ceļu, slēdzot līgumu par servitūta nodibināšanu, uzturēšanu un apsaimniekošanu,
 - 172.2. izstrādājot lokālplānojumu, detālplānojumu vai zemes ierīcības projektu, jāņem vērā zemes lietderīgas izmantošanas iespējas, apkārtējās apbūves un zemes vienību robežu struktūra, kā arī dabiskie robežu elementi. Pieļaujama zemes vienību minimālās platības samazināšana, bet ne vairāk kā 10%, Lauksaimniecības teritorijās (L) un Mežu teritorijās (M) un ne vairāk kā 5% Savrupmāju apbūves teritorijās (DzS) un Mazstāvu dzīvojamās teritorijās (DzM), izņemot gadījumus, kad tas nepieciešams inženiertīklu vai publiskās infrastruktūras nodrošināšanai, kā arī gadījumos, kad jaunā zemes vienība tiek veidota, apvienojot vairākas blakus esošās mazākas zemes vienības,
 - 172.3. sadalot zemes vienības, nedrīkst slēgt esošos ceļus, ielas, laukumus, piebrauktuves,
 - 172.4. atdalot apbūvētu zemes gabalu, projektējamās zemes gabalu robežas minimālais attālums no ēkām vai būvēm jānosaka 4,5m, bet, atsevišķos gadījumos, – 1,5m, ja to pieļauj normatīvo aktu noteikumi.

- 172.5. jaunveidojamās zemes vienības minimālajam platumam pilsētā un ciemos, ievērojot normatīvos aktos noteiktos būvju minimālos attālumus līdz zemes vienības robežām, jābūt ne mazākam par:
- 172.5.1. pilsētās - 20m, izņemot rindu māju apbūvi,
 - 172.5.2. ciemos – 30m, izņemot rindu māju apbūvi.
173. Sadalot zemes vienības, kuras atrodas Valsts aizsargājamo kultūras pieminekļu aizsardzības zonās, nepieciešams saskaņojums ar Valsts kultūras pieminekļu aizsardzības inspekciju (VKPAI).
174. Zemes vienības daļa, kas atrodas ielu sarkano līniju robežās vai tauvas joslā, nevar tikt uzskatīta par ietilpstošu noteiktajā jaunveidojamās zemes vienības platībā.
175. Lauku teritorijās ārpus ciemu teritorijām jaunveidojamā vai paliekošā zemes gabala konfigurācija jāveido kompakta. Nedrīkst veidot zemesgabalus ar šaurām, līdz 50 m platām joslām, šauriem (<45 grādiem) leņķiem, ja tāds jau nav zemesgabals pirms sadalīšanas.
176. Zemes vienību nedrīkst sadalīt:
- 176.1. ja būves reāli nav iespējams sadalīt atbilstoši būvnormatīvu un ugunsdrošības prasībām un, kopīpašuma gadījumā, sadalei nepiekrīt visi īpašnieki,
 - 176.2. ja zemesgabala esošais apbūves blīvums vai intensitāte pārsniedz attiecīgajā teritorijā pieļaujamo, izņemot vēsturiskās apbūves teritorijas, kur šo prasību nav iespējams piemērot un Ministru kabineta 2013.gada 30.aprīļa noteikumos Nr. 240 „Vispārīgie teritorijas plānošanas, izmantošanas un apbūves noteikumi” noteiktos gadījumus,
 - 176.3. ja nav nodrošināta piekļūšanas iespējas no valsts vai pašvaldības autoceļa, vai servitūta ceļa, vai ielas,
 - 176.4. ja ar to tiek apgrūtinātas piekļūšanas iespējas blakus esošajām zemes vienībām,
 - 176.5. ja sadalīšanas rezultātā zemes vienība būs mazāka par attiecīgajā funkcionālajā zonā noteikto minimālo pieļaujamo, izņemot Ministru kabineta 2013.gada 30.aprīļa noteikumos Nr. 240 „Vispārīgie teritorijas plānošanas, izmantošanas un apbūves noteikumi” noteiktos gadījumus.
 - 176.6. ja plānots sadalīt kopīpašumā esošas daudzdzīvokļu mājas uzturēšanai nepieciešamo zemi.
177. Veicot zemes vienību sadalīšanu dabas liegumu teritorijās jāievēro īpaši aizsargājamo teritoriju aizsardzību un izmantošanu regulējošo normatīvo aktu prasības.
178. Sadalot zemesgabalu, nav nepieciešams paredzēt atsevišķu piekļuvi, ja tā vienu daļu pievieno blakus esošajam zemesgabalam, kuram šāda piekļūšana ir nodrošināta.
179. Apvienojot blakus esošas zemes vienības, kas pieder vienam vai vairākiem īpašniekiem, un kuru platība ir mazāka par apbūves noteikumos noteikto, atļauts izveidot vienu jaunu zemes vienību, kura platība ir mazāka par šajos noteikumos noteikto.
180. Ielas vai ceļa izbūvei paredzētais zemesgabals, kas nodrošina piekļūšanu vairāk kā divām jaunveidojamām zemes vienībām, jānodala kā atsevišķa zemes vienība.
181. Zemes vienību sadalīšana vai apvienošana jāveic:
- 181.1. izstrādājot zemes ierīcības projektu, ievērojot Zemes ierīcība likuma un Ministru kabineta 2011.gada 12.aprīļa noteikumu Nr.288 „Zemes ierīcības projekta izstrādes noteikumi” prasības,
 - 181.2. izstrādājot detālplānojumu, saskaņā ar spēkā esošo normatīvo aktu prasībām,
 - 181.3. normatīvajos aktos noteiktajā kārtībā, apvienojot vienam īpašniekam piederošas divas vai vairākas blakus esošas zemes vienības, bez zemes ierīcības projekta izstrādes,
 - 181.4. veicot zemes konsolidāciju.
182. Apvienojot vai sadalot zemes vienības, jāievēro spēkā esošie normatīvie akti.

3.9. Redzamības brīvlauki

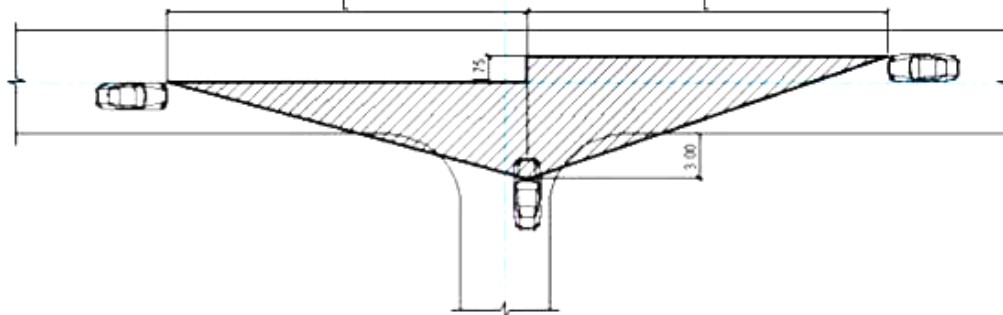
183. Nedrīkst būvēt, pārbūvēt vai ierīkot nekādu būvi tādā veidā, ka tā traucē skatu starp 0,5m un 3 m līmeņiem virs krustojošas ielu vai ceļu viduslīniju līmeņa trīsstūra teritorijā, ko ierobežo stūra zemes vienības sarkanās līnijas un līnija, kas savieno punktus uz šīm sarkanajām līnijām 10 m attālumā no minēto sarkano līniju krustpunkta vai VAS „Latvijas valsts ceļi” Vidzemes reģiona Alūksnes nodaļas akceptētā (ievērojot ielu transporta intensitāti un kustības aprēķina ātrumu) attālumā no minēto sarkano līniju krustpunkta, ja sarkanās līnijas jau nav noteiktas, ievērojot redzamības brīvlauku (sk. 1. zīmējumu)

1.attēls. Redzamības nodrošināšana ielu krustojumos.



184. Lai nodrošinātu labu pārredzamību un satiksmes drošību, zemes vienībās pie ielu un ceļu krustojumiem nosaka redzamības brīvlaukus, ievērojot Latvijas Valsts standartu prasības.

2.attēls.Redzamības trīsstūris (brīvlauks) ielu krustojumā¹
Uzbraukšanas redzamības brīvlauks



- Ja braukšanas ātrums ir 70 km/h, tad $L=110$ m;
- Ja braukšanas ātrums ir 50 km/h, tad $L=70$ m.

¹ Saskaņā ar Latvijas Valsts standartu LVS 190-3:199 „Ceļu vienlīmeņa mezgli”.

185. Zemes vienības daļā, ko veido redzamības brīvlauki, aizliegts izvietot ēkas un būves, tai skaitā žogus, paviljonus, kioskus, standus un reklāmas objektus, kā arī ierīkot stādījumus augstākus par 0,8 m.
186. Ja esošā apbūve neļauj izveidot nepieciešamos redzamības brīvlaukus, gājēju un transporta kustības drošību nodrošina ar kustības regulēšanas ierīcēm, citu tehnisku aprīkojumu un informatīvām ceļazīmēm.

3.10. Prasības automašīnu, velosipēdu novietošanai un to novietnēm

187. Vienam objektam paredzēto nepieciešamo autostāvvietu skaitu nevar iekļaut auto novietnē, kas paredzēta citam objektam, izņemot gadījumus, kad nepieciešams liels skaits īslaicīgas lietošanas autostāvvietu un to lietošanas laiku iespējams savietot.
188. Ierīkojot atklātas auto novietnes, jāievēro minimālais attālums - 4m līdz esošās zemes vienības robežai. Šo attālumu var samazināt, ja ir saņemta kaimiņu zemes vienības īpašnieka/u rakstiska atļauja.
189. Minimālo autostāvvietu/velosipēdu skaitu un nepieciešamo platību auto/velosipēdu (arī mopēdu un motorolleru) novietnē pie jaunbūvējamiem daudzdzīvokļu namiem, publiskām iestādēm, publiskajā ārtelpā kā arī pie darījumu un ražošanas objektiem jānosaka detālpāņojumos vai būvprojektos, ievērojot spēkā esošo normatīvo aktu un vides pieejamības prasības.
190. Zemes platība vienai mašīnai virszemes autostāvvietā jāpieņem 25m^2 , velosipēda stāvvietai – $3,75\text{m}^2$, motocikla stāvvietai – 5m^2 , tūristu autobusa stāvvietai – 75m^2 . Projektējot autostāvvietas autobusiem un kravas automašīnām, jāievēro automašīnu izmēri un paredzētā darbība autostāvvietā.
191. Ja tiek mainīts ēku/būvju izmantošanas veids, palielinās to apjoms, pieaug nodarbināto vai dzīvokļu skaits vai mainās kādi citi raksturojoši lielumi, jānodrošina nepieciešamo autostāvvietu skaits atbilstoši jaunajai funkcijai vai izmantošanai.
192. Attālums no iebrauktuves vai izbrauktuves transportlīdzekļu novietnē jāpieņem ne mazāks par:

- 192.1. 50m no krustojuma ar B vai C kategorijas ielu vai ceļu,
- 192.2. 20m no krustojuma ar pilsētas nozīmes, vietējās nozīmes ielu vai pašvaldības autoceļu,
- 192.3. 30 m no sabiedriskā pasažieru transporta pieturvietas.
- 193. Projektējot jaunas autonomvietnes, neatkarīgi no mašīnu skaita, minimālie attālumi līdz dzīvojamo māju logiem jānosaka 5m, kā arī jāņem vērā spēkā esošo normatīvo aktu prasības attiecībā uz ugunsdzēsības un glābšanas dienesta transporta piekļūšanas nodrošināšanu.
- 194. Ja būve vienlaicīgi tiek izmantota dažādiem mērķiem, un katram no tiem noteikts atšķirīgs nepieciešamo transportlīdzekļu novietņu skaits, tad kopējais nepieciešamo transportlīdzekļu novietņu skaits jānosaka katrai izmantošanai vai katram būvē esošajam objektam atsevišķi un jāsummē.
- 195. Autostāvvietas un velosipēdu novietnes jāizvieto uz tās pašas zemes vienības, kam šīs autostāvvietas paredzētas, izņemot gadījumus, ja:
 - 195.1. zemesgabals atrodas kultūras pieminekļa aizsargjoslā vai pilsētas vēsturiskajā centrā,
 - 195.2. ar tuvāko nekustamo īpašumu īpašniekiem ir panākta rakstiska vienošanās par autostāvvietu ierīkošanu.
- 196. Atklātas pastāvīgas autonomvietnes no dzīvojamās apbūves, pirmskolas izglītības iestādēm, skolām vai veselības aprūpes iestādēm jānorobežo ar apstādījumu joslu, ko veido kā dzīvžogu. Apstādījumi iežogotās autostāvvietās jākopj gan iekšpus, gan ārpus iežogojuma zemesgabala robežās. Izbūvējot atsevišķu atklātu auto novietni daudzdzīvokļu māju pagalmos, to labiekārto, paredzot norobežojošus stādījumus gar bērnu rotaļu laukumiem, sporta laukumiem vai iedzīvotāju atpūtas vietām.
- 197. Izbūvējot, atjaunojot vai pārbūvējot autostāvvietas, jāņem vērā 21.pielikumā norādītais autostāvvietu bruģējuma risinājums.

IV. PRASĪBAS ĪPAŠI AIZSARGĀJAMO TERITORIJU IZMANTOŠANAI

- 198. Aizsargājamās dabas teritorijas ir ģeogrāfiski noteiktas platības, kas atrodas īpašā valsts aizsardzībā ar nolūku: aizsargāt un saglabāt dabas daudzveidību, nodrošināt zinātniskos pētījumus un vides pārraudzību un saglabāt sabiedrības atpūtai, izglītošanai un audzināšanai nozīmīgas teritorijas.
- 199. Grafiskajā daļā attēlotas īpaši aizsargājamās dabas teritorijas, to funkcionālās zonas, dabas objekti un mikroliegumi.
- 200. Alūksnes novada teritorijā saskaņā ar likumu „Par īpaši aizsargājamām dabas teritorijām” atrodas sekojošas īpaši aizsargājamās dabas teritorijas:
 - 200.1. dabas liegums „Indzera ezera salas” Alsviķu pagasta teritorijā, Natura 2000 teritorija,
 - 200.2. dabas liegums „Bejas mežs” Jaunalūksnes pagasta teritorijā, Natura 2000 teritorija;
 - 200.3. dabas liegums „Kupravas liepu audze” Liepnas pagasta teritorijā, Natura 2000 teritorija,
 - 200.4. dabas liegums „Baltais purvs” Mārkalnes pagasta teritorijā, Natura 2000 teritorija,
 - 200.5. dabas liegums „Katlešu meži” Liepnas pagasta teritorijā, Natura 2000 teritorija,
 - 200.6. dabas liegums „Jaunanna” Jaunannas pagasta teritorijā, Natura 2000 teritorija,
 - 200.7. dabas liegums „Virguļicas meži” Pededzes pagasta teritorijā, Natura 2000 teritorija,
 - 200.8. dabas liegums „Kaļķu gārša” Alsviķu pagasta teritorijā, Natura 2000 teritorija,

- 200.9. dabas liegums „Liepnas niedrāji” Liepnas pagasta teritorijā, Natura 2000 teritorija,
- 200.10. dabas liegums „Sofikalna meži” Mālupe pagasta teritorijā, Natura 2000 teritorija,
- 200.11. dabas liegums „Zāgadu kalni” Alsviķu pagasta teritorijā, Natura 2000 teritorija,
- 200.12. dabas liegums „Avotu mežs” Ziemera pagasta teritorijā, Natura 2000 teritorija,
- 200.13. dabas liegums „Dēliņkalns”, Jaunlaicenes un Ziemera pagasta teritorijā, Natura 2000 teritorija,
- 200.14. dabas liegums „Korneti-Peļļi” Veclaicenes pagastā, Natura 2000 teritorija,
- 200.15. aizsargājamo ainavu apvidus „Veclaicene” Veclaicenes, Jaunlaicenes, Ziemera un Mārkalnes pagastu teritorijās, Natura 2000 teritorija,
- 200.16. mikroliegums „Visikums” Jaunalūksnes pagasta teritorijā, Natura 2000 teritorija,
- 200.17. mikroliegums „Melderupītes meži” Mārkalnes pagasta teritorijā, Natura 2000 teritorija,
- 200.18. aizsargājamais dendroloģiskais stādījums „Ilzenes parks” Ilzenes pagastā,
- 200.19. aizsargājamais dendroloģiskais stādījums „Malienas „Dārzniecības dendroloģiskie stādījumi”” Malienas pagastā,
- 200.20. aizsargājamā aleja „Ziemeru ozolu aleja” Ziemera pagasta teritorijā.
201. Īpaši aizsargājamo dabas teritoriju robežas un dabas pieminekļi attēloti teritorijas plānojuma kartē „Alūksnes novada aizsargājamās dabas teritorijas” (skatīt II sējumu Grafiskā daļa).
202. Jebkāda veida darbības aizsargājamās dabas teritorijās veicamas saskaņā ar spēkā esošiem individuālajiem aizsardzības un apsaimniekošanas noteikumiem (ja tādi ir izstrādāti), likumu „Par īpaši aizsargājamām dabas teritorijām”, Aizsargjoslu likumu un citiem spēkā esošiem normatīvajiem aktiem. To teritoriju aizsardzību un izmantošanu, kurām nav individuālo aizsardzības un izmantošanas noteikumu, nosaka Ministru kabineta 2010.gada 16.marta noteikumi Nr.264 „Īpaši aizsargājamo dabas teritoriju vispārējie aizsardzības un izmantošanas noteikumi”.
203. Dabas lieguma teritorijas „Virguļīcas meži” izmantošanu un aizsardzību nosaka Ministru kabineta 2007.gada 16.oktobra noteikumi Nr. 706 „Dabas lieguma „Virguļīcas meži” individuālie aizsardzības un izmantošanas noteikumi”.
204. Dabas lieguma „Korneti-Peļļi” izmantošanu un aizsardzību nosaka Ministru kabineta 2011.gada 25.janvāra noteikumi Nr.71 „Dabas lieguma „Korneti-Peļļi” individuālie aizsardzības un izmantošanas noteikumi.
205. Dabas lieguma „Jaunanna” izmantošanu un aizsardzību nosaka Ministru kabineta 2002.gada 28.maija noteikumi Nr.200 „Dabas lieguma „Jaunanna” individuālie aizsardzības un izmantošanas noteikumi.
206. Pašvaldības teritorijā līdz 2014.gada 1. jūnijam izveidoti 145 mikroliegumi (mikroliegumu kodiem ir informatīvs statuss). To aizsardzības un apsaimniekošanas kārtību nosaka Ministru kabineta 2012.gada 18.decembra noteikumi Nr.940 „Noteikumi par mikroliegumu izveidošanas un apsaimniekošanas kārtību, to aizsardzību, kā arī mikroliegumu un to buferzonu noteikšanu”. Mikroliegumu izslēgšana no saraksta vai jaunu mikroliegumu izveidošana nav uzskatāma par teritorijas plānojuma grozījumiem.
207. Ap dižkokiem 10 metru rādiusā, mērot no vainaga projekcijas ārējās malas, tiek noteikta aizsardzības josla, kurā jāievēro saimnieciskās darbības ierobežojumi, atbilstoši Ministru kabineta 2010.gada 16.marta noteikumu Nr.264 „Īpaši aizsargājamo dabas teritoriju vispārējie aizsardzības un izmantošanas noteikumi” prasībām (dižkoku saraksts dots 9.pielikumā).
208. Zemes īpašnieki un nomnieki, apstrādājot lauksaimniecībā izmantojamās zemes un pārbūvējot ceļus, nedrīkst traumēt koku sakņu sistēmu un stumbru. Lai aizsargājamās kokus un citas audzes nebojātu mājlopi, nepieciešamības gadījumā tie ir jānorobežo ar žogu.

209. Zemes vienībās, kurās tiek izstrādāts detālpļānojums, lokālais ainavu plāns vai būvprojekts, jāveic dižkoku un dižakmeņu inventarizācija. Par īpaši aizsargājamu koku vai akmeni uzskatāms jebkurš koks vai akmens, kas atbilst Ministru kabineta 2010.gada 16.marta noteikumos Nr.264 „Īpaši aizsargājamo dabas teritoriju vispārējie aizsardzības un izmantošanas noteikumi” noteiktajiem parametriem.
210. Ja tiek atklāts jauns dižkoks, kura izmēri atbilst Ministru kabineta 2010.gada 16.marta noteikumos Nr.264 „Īpaši aizsargājamo dabas teritoriju vispārējie aizsardzības un izmantošanas noteikumi” noteiktajiem parametriem, apbūves noteikumu pielikumā ietvertais saraksts „Aizsargājami koki Alūksnes novadā” tiek papildināts. Minētais papildinājums nav teritorijas plānojuma grozījumi.
211. Grafiskajā daļā attēlotos un pielikumā Nr.10 uzskaitītos laukakmeņus nav atļauts iznīcināt un pārvietot.
212. Aizsargājamā alejā (Ziemera pagastā) kokus atļauts nocirst, ja koks kļuvis bīstams, apdraud ceļu satiksmes vai cilvēku drošību un nav citu iespēju novērst bīstamu situāciju. Koku drīkst nocirst tikai pēc Dabas aizsardzības pārvaldes rakstiskas atļaujas saņemšanas.
213. Īpaši aizsargājamo dabas teritoriju pārvaldi īsteno Vides un reģionālās attīstības ministrijas pakļautībā esošā Dabas aizsardzības pārvalde. Teritorijas apsaimniekošanu veic zemes īpašnieki.
214. Īpaši aizsargājamās dabas teritorijās meža zemes atmežošana vai lauksaimniecībā izmantojamās zemes lietošanas kategorijas maiņa jāveic saskaņā ar dabas aizsardzību regulējošos normatīvos aktos noteikto.
215. Zemes īpašnieka un lietotāja pienākums ir nodrošināt aizsargājamo teritoriju aizsardzības un izmantošanas noteikumu ievērošanu, veikt aizsardzības un kopšanas pasākumus, kā arī ziņot aizsargājamās teritorijas pārvaldes institūcijai, valsts vides aizsardzības institūcijai un pašvaldībai par izmaiņām dabas veidojumos, kā arī par konstatētiem dabas aizsardzības un teritorijas izmantošanas noteikumu pārkāpumiem.
216. Ja teritorijās, kuras atzītas par Eiropas Savienības vai Latvijas īpaši aizsargājamiem biotopiem, tiek plānota zemes lietošanas veida maiņa un dažādu būvju un objektu ierīkošana, jāizstrādā detālpļānojums, ietverot tajā bioloģiskās daudzveidības izpēti ar nolūku mazināt nelabvēlīgu ietekmi uz aizsargājamiem biotopiem un to fragmentāciju, vai/un jāveic ietekmes uz vidi novērtējums.
217. Lauku teritorijās, kas atrodas īpaši aizsargājamo ainavu apvidū, minimālā jaunveidojamā zemesgabala platība noteikta 3 ha un atļauta 1 individuālā dzīvojamā māja uz viena zemes gabala. Drīkst nodalīt mazāku zemes gabalu, ja tas tiek pievienots blakus esošajai zemes vienībai, veicot zemes vienību konsolidāciju vai robežu pārkārtošanu, ja paliekošā zemesgabala platība pēc zemesgabala/u nodalīšanas nav mazāka par 3ha.
218. Apbūvētu (ja apbūve notikusi līdz 30.04.2013.) zemes gabalu atdalīšanas nosacījumi doti Ministru kabineta 2013.gada 30.aprīļa noteikumos Nr.240 „Vispārīgie teritorijas plānošanas, izmantošanas un apbūves noteikumi”.
219. Mežsaimniecībā izmantojamās teritorijās, kas atrodas aizsargājamo ainavu apvidū, minimālā jaunveidojamā zemesgabala platība noteikta 5 ha bez apbūves iespējām. Drīkst nodalīt mazāku zemes gabalu, ja tas tiek pievienots blakus esošajai zemes vienībai, veicot zemes vienību konsolidāciju vai robežu pārkārtošanu, ja paliekošā zemesgabala platība pēc zemesgabala nodalīšanas nav mazāka par 5ha.
220. Dabas liegumu teritorijās minimālā nodalāmā platība nosakāma, ievērojot Ministru kabineta 2010.gada 16.marta noteikumu Nr.264 „Īpaši aizsargājamo dabas teritoriju vispārējie aizsardzības un izmantošanas noteikumi” 17., 26. punktus.

V. PRASĪBAS VALSTS AIZSARGĀJAMO KULTŪRAS PIEMINEKĻU UN NOVADA NOZĪMES KULTŪRVĒSTURISKO OBJEKTU AIZSARDZĪBAI

5.1. Prasības valsts aizsargājamo kultūras pieminekļu aizsardzībai

221. Alūksnes novada pašvaldības teritorijā atrodas 242 kultūras pieminekļi, t.sk. 83 arheoloģijas, kas iekļauti valsts aizsargājamo kultūras pieminekļu sarakstā (skatīt pielikumu Nr.11). Valsts aizsargājamie kultūras pieminekļi un aizsargjoslas (aizsardzības zonas) ap nekustamajiem kultūras pieminekļiem attēlotas Grafiskajā daļā. Pieminekļi atzīmēti kā teritorijas (arheoloģija, pilsēt būvniecība, muižas) un kā punkti (arhitektūra).
222. Vispārīgās prasības kultūras pieminekļu uzskaitē, aizsardzībai un izmantošanai nosaka likums „Par kultūras pieminekļu aizsardzību” un tam pakārtoti regulējošie normatīvie akti.
223. Valsts kontroli kultūras pieminekļu aizsardzībā, kultūras mantojuma apzināšanā, izpēti un pieminekļu uzskaiti veic Valsts kultūras pieminekļu aizsardzības inspekcija.
224. Arheoloģisko pieminekļu teritorijās nav pieļaujama jaunu objektu būvniecība, karjeru izstrāde, jaunu ceļu ierīkošana un citi ar zemes reljefa pārveidošanu saistīti darbi. Jebkurai saimnieciskai darbībai, kas skar arheoloģijas pieminekļu teritorijas un aizsardzības zonas, jāsaņem Valsts kultūras pieminekļu aizsardzības inspekcijas (VKPAI) atļauja.
225. Kultūras pieminekļu aizsardzības zonās ir aizliegta apmežošana, ja tās rezultātā tiks aizsegtas augstvērtīgas skatu perspektīvas vai būtiski mainīts kultūrainavas raksturs.
226. Pārveidot nekustamos kultūras pieminekļus drīkst tikai izņēmuma gadījumā ar Valsts kultūras pieminekļu aizsardzības inspekcijas atļauju.
227. Kultūras pieminekļu atrašanās vietas un aizsargjoslu precizēšana, kā arī individuālo aizsardzības zonu noteikšana nav uzskatāma par teritorijas plānojuma grozījumiem.
228. Kultūras pieminekļi konservējami, atjaunojami vai pārbūvējami atbilstoši normatīvo aktu prasībām. Kultūras pieminekļu teritorijā esošās saimnieciska rakstura ēkas, kas nav kultūras pieminekļi, nav atļauts atjaunot vai pārbūvēt, pēc ēkas fiziskas nolietojuma tās jānojauc.
229. Bez nekustamā īpašuma īpašnieka (valdītāja) atļaujas kultūras pieminekļi vai tā aizsardzības zonā ir aizliegts veikt pārveidojošas darbības un izmantot ierīces metāla priekšmetu un materiāla blīvuma noteikšanai (piemēram, metāla detektorus). Kultūras pieminekļu izpētē ierīces metāla priekšmetu un materiāla blīvuma noteikšanai drīkst izmantot tikai ar Valsts kultūras pieminekļu aizsardzības inspekcijas atļauju.
230. Veicot būvniecību, zemes vienību robežu pārkārtošanu vai citu saimniecisko darbību kultūras pieminekļu teritorijās un to aizsargjoslās, jā saglabā svarīgākie kultūrvēsturiskie vidi veidojošie elementi:
- 230.1. apbūves panorāma un silueti, raksturīgie skati ielu/ceļu perspektīvā,
 - 230.2. plānojuma sistēma un telpiskie izvietojumi,
 - 230.3. apbūves mērogs, ko nosaka vēsturisko ēku apjomi, būvniecības laikam tipiskais materiālu un būvdetaļu lietojums un apbūves parametri,
 - 230.4. ainaviskā vide, ko veido reljefs, dabas elementi, apstādījumi, labiekārtojums un dekoratīvi vides dizaina elementi.
231. Pirms celtniecības, meliorācijas, ceļu būves, derīgo izrakteņu ieguves un citu saimniecisko darbu uzsākšanas, šo darbu veicējam jānodrošina kultūras vērtību apzināšana paredzamo darbu zonā. Fiziskajām un juridiskajām personām, kas saimnieciskās darbības rezultātā atklāj arheoloģiskus vai citus objektus ar kultūrvēsturisku vērtību, par to nekavējoties jāziņo Valsts kultūras pieminekļu aizsardzības inspekcijai un turpmākie darbi jāpārtrauc.

5.2. Prasības Alūksnes pilsētas vēsturiskā centra apbūvei

232. Grafiskajā daļā Alūksnes vēsturiskais centrs attēlots Alūksnes pilsētas teritorijas funkcionālā zonējuma kartē.
233. Vispārējās prasības kultūras pieminekļu aizsardzībai nosaka likums „Par kultūras pieminekļu aizsardzību”, tam pakārtotie normatīvie akti un attiecīgie pašvaldības izdotie saistošie noteikumi.
234. Plānojot un būvējot jaunas, kā arī pārbūvējot esošās ēkas, jāievēro ēku vēsturiskais novietojums zemes vienībā, saglabājot apkārtējās apbūves raksturu un proporciju sistēmu, kā arī respektējot vēsturiskās būvniecības tradīcijas. Nav pieļaujama tādu jaunu ēku būvniecība, kas ārējo izmēru vai būvapjoma ziņā izteikti kontrastē ar vēsturisko ēku apjomiem.
235. Jaunu ēku būvniecība pieļaujama vietās, kurās tā nav pretrunā ar vēsturisko plānojumu un telpisko struktūru.
236. Vēsturiskās apbūves teritorijās jaunās apbūves augstums jāpielāgo blakus esošo ēku dzegu augstumiem.
237. Vēsturiskā centra teritorijā iespēju robežās jāievēro iedibināta (vēsturiskā) būvlaide.
238. Pieļaujama neapbūvēto zemesgabalu sadalīšana ar nosacījumu, ka katra jaunizveidotā zemesgabala fronte nav mazāka par 20m.
239. Satelītanēnas atļauts novietot ēkas pusē, kas nav redzamas no ielas.
240. Nav pieļaujama neapšūta guļbūve un plastikāta fasādes apdares materiālu izmantošana.
241. Jumta seguma materiāli jāaskaņo ar Valsts kultūras pieminekļu aizsardzības inspekciju.
242. Durvju nomaināms ēkas galvenajā fasādē gadījumā, tās jāizgatavo atbilstoši vēsturisko durvju analogam.
243. Nav atļauta jaunu degvielas uzpildes staciju projektēšana un būvniecība.
244. Jebkuras jaunas celtniecības gadījumā apbūve reglamentējama atbilstoši vēsturiskās apbūves tradīcijām (apbūves apjoms, mērogs, ēkas siluets un stāvu skaits, labiekārtošana), precizējot izvirzāmās prasības būvniecības ieceres dokumentos.
245. Jaunbūvēm jāievēro bijušo vai blakus esošo ēku proporcijas un augstums. Tās nedrīkst aizsegt esošos vērtīgos skatpunktus uz pilsētas vēsturisko centru.

5.3. Prasības valsts aizsargājamo kultūras pieminekļu (ēku) atjaunošanai, pārbūvei un restaurācijai

246. Ēkas fasādes daļas pārveidošanai izstrādā būvprojektu atbilstoši spēkā esošo normatīvo aktu prasībām. Ja ēkā vai būvē atrodas valsts ģeodēziskā tīkla/nivelēšanas punkts, visi būvniecības darbi jāaskaņo ar Latvijas Ģeotelpiskās informācijas aģentūru, ja būvē atrodas vietējā ģeodēziskā/nivelēšanas tīkla punkts - ar vietējo pašvaldību. Atbilstoši Aizsargjoslu likuma prasībām, ēkas pārbūves un atjaunošanas projekts jāaskaņo ar ģeodēzisko/ nivelēšanas punktu turētāju.
247. Pārbūvējot, restaurējot vai atjaunojot ēkas, kurām noteikts valsts aizsargājamā kultūras pieminekļa statuss, aizliegts vienkāršot fasāžu arhitektūru, pārveidot vai likvidēt redzamos arhitektoniskos veidojumus vai to daļas (rustikas, portālus, logu apmales, dzegas, jumta logus, slēģus u.c.).
248. Atļauts lietot tikai tādas fasāžu apdares materiālus, kas atbilst vēsturiskajai būvtradīcijai, ievērojot šādas prasības:
 - 248.1. fasādes apdarēs aizliegts lietot plastmasas (PVC) un guļbūves imitāciju,
 - 248.2. nav pieļaujama ēku fasāžu vienkāršošana un vēsturisko arhitektonisko detaļu likvidēšana, kā arī logu un durvju ailu kompozicionālā dalījuma un proporciju izmaiņas,

- 248.3. ēkām atjaunojams krāsojums atbilstoši mākslinieciski arhitektoniskās izpētes ieteikumiem un restaurācijas projektam. Pirms krāsošanas darbiem obligāta sākotnējās apdares fiksācija un krāsu pases izstrādāšana,
- 248.4. ēkām aizliegts oriģinālos logus un durvis nomainīt ar citu materiālu izstrādājumiem.
249. Nav pieļaujams uz ēku fasādēm vai zemesgabalā izvietot reklāmu, satelīttelevīzijas antenas un objektus, kas maina fasādes raksturu vai ietekmē ēku siluetu un ielas ainavu,
250. Pie ēku fasādēm, kas vērstas pret ielu, aizliegts novietot elektrosadales un elektrozskaites iekārtu kastes un redzamā vietā piestiprināt kabeļus.
251. Pirms restaurācijas vai pārbūves projekta izstrādes uzsākšanas, jebkurā ēkā, kas noteikta par valsts kultūras pieminekli, jānozīmē pirmsprojekta kultūrvēsturiskā novērtēšana, kuras apjomu un sastāvu nosaka būvniecības ieceres dokumentos. Atkarībā no konkrētas ēkas autentiskuma, tās kultūrvēsturiskajai novērtēšanai var tikt nozīmētas dažādas sarežģītības kultūrvēsturiskās izpētes pakāpes un visi darbi jāsaskaņo ar Valsts kultūras pieminekļu aizsardzības inspekciju.
252. Jaunbūves gadījumā jaunceļamā ēka jāprojektē pieskaņota kopējam apbūves mērogam, raksturam un tonalitātei, kā arī vēsturiskajai apbūvei raksturīgā apjomā.

5.4. Prasības azartspēļu objektu izvietojumam

253. Azartspēļu objektus nedrīkst izvietot:
- 253.1. Alūksnes pilsētas teritorijā, kas ietver kvartālus sākot no Alūksnes ezera piekrastes, tālāk pa Pilssalas ielu līdz Ojāra Vācieša ielai, tālāk pa Ojāra Vācieša ielu līdz Dārza ielai, tālāk pa Dārza ielu līdz Helēnas ielai, tālāk pa Helēnas ielu līdz Baložu bulvārim, tālāk pa Baložu bulvāri līdz Alūksnes ezera krastam,
- 253.2. Alūksnes pilsētas vēsturiskajā centrā un parkos,
- 253.3. tuvāk par 100m no pašvaldības un valsts iestādēm un dabas un apstādījumu teritorijās, kā arī vietās, kas rada būtisku iedzīvotāju interešu aizskārumu.
254. Par būtisku iedzīvotāju interešu aizskāruma kritērijiem noteikt:
- 254.1. iedzīvotāju publiskās apspriešanas rezultātā konstatēto pārsvarā negatīvu pamatotu viedokli,
- 254.2. ēkās, kurās ir dzīvokļi, dzīvokļu īpašnieku pārsvarā negatīvu pamatotu viedokli par azartspēļu zāles atvēršanu konkrētā dzīvojamā mājā, un ja šī objekta ierīkošana atbilst 8.2.nodaļā noteiktajiem nosacījumiem,
- 254.3. kultūras, izglītības, reliģisko organizāciju iestāžu, bērnu rotaļu laukumu tuvumu (200m no objekta),
- 254.4. iedzīvotāju kustības intensitāti, ja pastāv apstākļi, kas liecina, ka palielināsies risks, ka var pieaugt tādu azartspēļu zālē nokļuvušo personu skaits, kurām tur nemaz nav bijis nolūka doties, un vieta nav saderīga ar citu organizāciju piedāvātajām vērtībām.

5.5. Prasības novada nozīmes kultūrvēsturisko un dabas objektu saglabāšanai

255. Alūksnes novada teritorijas plānojuma 2015.-2027.gadam izstrādes laikā tika noteikti novada nozīmes kultūrvēsturiski un dabas objekti (skatīt pielikumu Nr.12) Tie ir objekti, kuriem nav piešķirts valsts aizsardzības statuss, apstiprinot to ar normatīvajiem aktiem, bet ir svarīga nozīme novada kontekstā.
256. Ir aizliegta apkārtējās teritorijas apmežošana ap kultūrvēsturiski nozīmīgiem objektiem, ja tās rezultātā tiks aizsegtas augstvērtīgas skatu perspektīvas vai būtiski mainīts kultūrainavas raksturs.
257. Novada nozīmes kultūrvēsturiskos un dabas objektus ir aizliegts iznīcināt.

258. Novada nozīmes kultūrvēsturisko objektu pārveidošana vai tā oriģinālo daļu aizstāšana ar jaunām daļām pieļaujama tikai tad, ja tā ir vienīgā iespēja kā saglabāt objektu, vai arī tad, ja pārveidojuma rezultātā nepazeminās objekta kultūrvēsturiskā vērtība.
259. Par kultūrvēsturisko objektu, piemiņas vietu uzturēšanu atbildīgs kultūrvēsturiskā objekta īpašnieks vai piemiņas vietas zemes īpašnieks, ja citādi to nenosaka normatīvie akti.

5.6. Prasības ainavisko skatu punktu un skatu līniju aizsardzībai

260. Visa Alūksnes novada teritorija izmantojama atbilstoši teritorijas plānojumam tādā veidā, lai tiktu uzlabota vides kvalitāte. Plānojot jebkādu saimniecisko darbību, jāsaglabā ainaviskie elementi (vizuālā uztveramība un bioloģiskā daudzveidība).
261. Teritorijas plānojumā tiek noteiktas ainavu telpas gar autoceļiem un no skatu punktiem, un Grafiskajā daļā tās attēlotas ar violetu punktotu līniju un skatu vērsuma līnijām.
262. Gar teritorijas plānojumā noteiktajiem ainavisko ceļu posmiem skatu vizūrās tuvplānos (līdz 500 m) aizliegts ieaudzēt mežu, kokus un krūmus un veikt reljefa pārveidošanu, ja tas pasliktina ainavisko vērtību.
263. Nav pieļaujama ainaviski nozīmīgu skatu punktu aizsegšana, aizbūvējot tos ar ēkām un būvēm, kuras ieņem dominējošu lomu ainavu skatos.
264. Plānojot dažādu jaunu objektu būvniecību vai esošo pārbūvi, jāsaglabā esošās apbūves raksturīgās iezīmes, arhitektūras stils un apjoms.
265. Arhitektūras stilam, apjomam un ēku apdares materiāliem jāiekļaujas Vidzemes kultūrvēsturiskajā ainavā.
266. Žogi un ceļmalas stādījumi jāveido tā, lai neaizsegtu skatus uz ainavu.
267. Pie ainaviskajiem ceļiem, to tiešā tuvumā, aizliegts ierīkot karjerus derīgo izrakteņu iegūšanai.
268. Ainaviski vērtīgas teritorijas identificē un nosaka izstrādājot lokālos vai tematiskos ainavu plānus un atsevišķu teritoriju detālplānojumus.
269. Ainavu plānos vai lokālajos ainavu plānos jānosaka:
- 269.1. ainaviski vērtīgās teritorijas un jānosaka ierobežojumus to izmantošanā,
 - 269.2. kultūrvēsturiskās ainavas vai ainavu elementi un to attīstības iespējas,
 - 269.3. ainavu struktūras raksturīgie elementi,
 - 269.4. publiski pieejamie skatu punkti un skatu perspektīvas,
 - 269.5. ainaviskie ceļi,
 - 269.6. ainavu kopšanas un uzturēšanas pasākumi, kas nepieciešami ainavas vai tās vienību mērķu sasniegšanai.

VI. PRASĪBAS LAUKU TERITORIJĀM

6.1. Prasības lauksaimniecībā izmantojamās zemēm un meža zemēm, kurām nepieciešama zemes lietošanas kategorijas maiņa

270. Lauksaimniecībā izmantojamās zemes (turpmāk – lauksaimniecības zemes) lietošanas kategorijas maiņa un meža zemes atmežošana jāveic atbilstoši normatīvajos aktos noteiktajai kārtībai.
271. Mākslīgām ūdenstilpēm, kuru platība nepārsniedz 0,1ha, lauksaimniecības zemes lietošanas mērķa maiņa nav nepieciešama.
272. Meža zemes atmežošana atļauta būvniecībai, derīgo izrakteņu ieguvei, lauksaimniecības zemes ierīkošanai, īpaši aizsargājamo biotopu atjaunošanai un parku izveidošanai.
273. Lauksaimniecības zemes apmežošana nav atļauta:
- 273.1. vietējas nozīmes lauksaimniecības teritorijās,

- 273.2. lauksaimniecības zemēs, kurās lauksaimniecības zemesgabala kopējā vienlaidus platība (neņemot vērā zemes vienību robežas) ir lielāka par 10-15ha (katru gadījumu izvērtējot atsevišķi),
- 273.3. ja zeme atrodas vērtīgu ainavu teritorijās, kas noteiktas novada ainavu plānojumā, kā arī ap kultūrvēsturiskajiem pieminekļiem, ja rezultātā tiek aizsegti nozīmīgi skatu punkti vai būtiski mainīts kultūrainavas raksturs,
- 273.4. ja lauksaimniecības zeme iegūta likuma „Par zemes privatizāciju lauku apvidos” 28.¹ panta kārtībā,
- 273.5. ja apmežošana nav atļauta citos spēkā esošajos normatīvajos aktos.
274. Lauksaimniecības zemju apmežošana atļauta:
- 274.1. ja zemesgabals atrodas atsevišķi no citiem lauksaimniecības zemes nogabaliem, tam nav tiešas piekļuves pašvaldības/valsts autoceļam vai to nenodrošina servitūta ceļš, vai tam ir apgrūtināta piekļuve,
- 274.2. ja lauksaimniecības zemes gabala kopējā vienlaidus platība ir 10-15ha (neņemot vērā īpašumu robežas) un mazāka.
- 274.3. ja zemesgabals atrodas mežainā apvidū un ir jau sākusies meža ieaugšana ar pašizsēju,
- 274.4. pārmitrās nemeliorētās platībās,
- 274.5. mazauglīgās un akmeņainās platībās.
275. Meliorētās lauksaimniecībā izmantojamās zemes apmežošana (tajā skaitā, zemes vienības robežu situācijas plāna maiņa no meliorētās lauksaimniecībā izmantojamās zemes uz mežu) ir atļauta, ja ir ievērotas Meliorācijas likumā noteiktās prasības.
276. Zemes lietošanas veida maiņai pašvaldībā jāsaņem izziņa par ieceres atbilstību teritorijas plānojumam.

6.2. Prasības reljefa un augsnes virskārtas aizsardzībai, meliorācijas sistēmu un hidrotehnisko būvju ierīkošanai un saglabāšanai

277. Veicot būvdarbus un teritorijas labiekārtošanu lauku teritorijās, maksimāli jā saglabā augsnes virskārta un dabiskais reljefs. Augsnes virskārta pēc būvniecības pabeigšanas jāatjauno.
278. Nav pieļaujamas patvaļīgas reljefa izmaiņas. Projektētās reljefa izmaiņas nedrīkst radīt apdraudējumu pieguļošajām zemes vienībām un apbūvei tajās, kā arī traucēt dabīgo noteci.
279. Projektētās nogāzes jānodrošina pret izskalošanu.
280. Ja tiek plānota meliorēto platību apbūve, tad lokālplānojumā, detālplānojumā vai būvprojektā jāparedz meliorācijas sistēmas rekonstrukcija vai pārkārtošana, kas jāveic pirms teritorijas apbūves.
281. Veicot zemes līmeņa pazemināšanu vai paaugstināšanu vairāk par 0,5m, jāizstrādā teritorijas vertikālais plānojums kā būvprojekta vai teritorijas labiekārtošanas projekta sadaļa. Nogāzes slīpuma sākums nevar atrasties tuvāk par 1m no blakus esošās zemes vienības robežas, izņemot gadījumus, ja ir saņemts blakus esošās zemes vienības īpašnieka saskaņojums.
282. Meliorācijas sistēmu ekspluatācija un uzturēšana jāveic atbilstoši Meliorācijas likuma prasībām.
283. Ierīkojot virszemes ūdeņu savākšanas sistēmas vai meliorācijas sistēmas tikai vienā īpašumā, jāievēro nosacījums, ka novadgrāvju augšmala nedrīkst atrasties tuvāk par 2m no kaimiņu zemes vienības robežas. Šo attālumu var samazināt, ja saņemta kaimiņu zemes vienības īpašnieka rakstiska atļauja. Izņēmums – ja blakus esošo zemju īpašnieki vienojas izbūvēt kopīgu virszemes ūdeņu savākšanas sistēmu ar noteikumu, ka netiek iznīcinātas esošās robežzīmes.

284. Lai novērstu gruntsūdeņu līmeņa celšanos, zemes vienības īpašniekam jā saglabā un jā uztur vienotā noteces sistēmā iekļautie esošie grāvji, hidrotehniskas būves un dabīgās ūdensteces.
285. Aizliegts aizbērt esošos novadgrāvjus, ja nav izbūvēta cita, normatīvo aktu prasībām atbilstoša ūdeņu savākšanas un novadīšanas sistēma.
286. Plānojot apbūvi lauku teritorijās, ēkas un būves jā izvietoj ne tuvāk par 10m no ūdensnoteku un novadgrāvju krotas (augšmalas) un ne tuvāk par 8m no segtas ūdensnotekas ass, ja tās diametrs ir 300mm un vairāk, ja vien tās nav saistītas ar meliorācijas sistēmām.
287. Lai nodrošinātu vienotu meliorācijas sistēmu funkcionēšanu, zemes vienības īpašniekam ir jā saglabā un jā attīra no apauguma savā īpašumā esošie meliorācijas grāvji.
288. Meliorācijas sistēmu aizliegts pārveidot, ja pārbūves rezultātā tiek pasliktināts blakus esošo zemju gruntsūdens režīms. Meliorācijas sistēmas pārkārtojumus, kas ietekmē blakus esošos zemesgabalus, jā saskaņo ar šo blakus esošo zemes vienību īpašniekiem.
289. Gadījumos, kad šķērsām atklātam grāvim vai ūdensnotekai tiek būvēta jauna iela vai piebraucamais ceļš, jā paredz pasākumi caurtekas grāvju un ūdensnoteku saglabāšanai vai to aizvietošanai ar caurulēm (caurtekām), ietverot risinājumu būvprojektā.
290. Kur novadgrāvju aizsargjoslas platumus nenosaka Aizsargjoslu likums, apbūvi zemes vienībā nedrīkst izvietot tuvāk par 4m, pilsētā un ciemos – tuvāk par 3m, bet blīvas savrupmāju apbūves teritorijās - tuvāk par 2m no grāvja malas. Dzīvžogus drīkst stādīt 2m no grāvja malas.
291. Aizliegts mākslīgi sašaurināt esošo grāvju platumus. Zemes īpašniekiem, kuru teritorijā atrodas virszemes ūdeņu noteces novadgrāvji, jā nodrošina piekļuve šo grāvju tīrīšanas vai padziļināšanas darbu veikšanai.

6.3. Prasības derīgo izrakteņu iegūšanai un karjeru veidošanai, darbībai un rekultivācijai

292. Derīgos izrakteņus Alūksnes novada teritorijā var iegūt uz sauszemes vai ūdeņos novada teritorijas plānojumā, lokālplānojumā vai detālplānojumā noteiktās teritorijās, atbilstoši Zemes dzīļu likumam un tam pakārtotiem Ministru kabineta noteikumiem un citiem normatīviem aktiem.
293. Derīgo izrakteņu ieguve ir atļauta visās būvmateriālu izejvielu, kūdras, sapropēja, saldūdens kaļķiežu atradnēs, kur normatīvajos aktos noteiktajā kārtībā ir vai tiek akceptēti A un/vai N kategorijas krājumi (ja atradnes nav uzrādītas teritorijas plānojuma grafiskajā daļā, bet to pamato ar ģeoloģiskās izpētes datiem) un kas nav pretrunā ar citiem teritorijas izmantošanas nosacījumiem.
294. Lai uzsāktu derīgo izrakteņu ieguvi, nepieciešams veikt detālu ģeoloģisko izpēti, saņemt derīgo izrakteņu pasi, noteikt limitus un saņemt atļauju/licenci atbilstoši spēkā esošo normatīvo aktu prasībām.
295. Jaunu derīgo izrakteņu ieguves vietu ierīkošana vai esošo paplašināšana nav atļauta:
- 295.1. tuvāk par 300m no pilsētas un ciemu robežām. Pašvaldība var lemt par atļauju veikt jaunas derīgo izrakteņu ieguves vietas ierīkošanu, nosakot mazāku attālumu kā 300m, pie nosacījuma, ja plānotā darbība nerada vides kvalitātes pasliktināšanos un tiek ievēroti visi noteiktie vides aizsardzības pasākumi,
- 295.2. īpaši aizsargājamās dabas teritorijās, izņemot gadījumus, ja veikta ietekmes uz vidi procedūra un ir saņemts Dabas aizsardzības pārvaldes saskaņojums,
- 295.3. kultūras pieminekļu teritorijās vai aizsargjoslās, izņemot gadījumus, ja saņemta Valsts kultūras pieminekļu aizsardzības inspekcijas atļauja,

- 295.4. pie ainaviskajiem ceļiem un ainavisko skatu vērsuma līnijās to redzamības zonā, katru gadījumu izvērtējot atsevišķi,
- 295.5. ceļu aizsargjoslās, izņemot gadījumus, ja šo ieguvei veic attiecīgā infrastruktūras objekta īpašnieks vai, ja infrastruktūras objekta īpašnieks piekrīt derīgo izrakteņu ieguvei ceļa aizsargjoslā.
- 295.6. Alūksnes pilsētā un Alūksnes novada ciemu teritorijās,
- 295.7. tuvāk par 50m no citam īpašniekam piederošas zemes vienības robežas vai zemes vienībā esošas citam īpašniekam piederošas ēkas, izņemot, ja pieguļošās zemes vienības vai ēkas īpašnieks rakstiski piekrīt derīgo izrakteņu ieguvei mazākā attālumā no savā īpašumā esošās zemes vienības.
296. Derīgo izrakteņu iegūšanai jāizstrādā detālplānojums sekojošos gadījumos:
- 296.1. karjera pievadceļš pieslēdzas valsts vai pašvaldības autoceļam,
- 296.2. karjera ierīkošanai nepieciešama inženiertehnisko apgādes tīklu un objektu izbūve.
297. Karjera ekspluatācijai nepieciešamās ēkas, būves un pievadceļi jāprojektē saskaņā ar derīgo izrakteņu ieguves projektu vai shēmu un jānodod ekspluatācijā saskaņā ar minēto objektu būvniecību reglamentējošiem normatīvajiem aktiem.
298. Derīgo izrakteņu karjeru izstrādātāji nav tiesīgi pasliktināt kravu transportēšanā izmantojamo ceļu seguma kvalitāti neatkarīgi no ceļu īpašuma piederības.
299. Sapropēja ieguve atļauta ezeros, ja pēc detālās ģeoloģiskās izpētes veikšanas, tajos tiek konstatēti izmantojami sapropēja krājumi. Sapropēja ieguve veicama likuma „Par zemes dzīlēm” noteiktajā kārtībā.
300. Pie ezeriem pieguļošajās teritorijās atļauta iegūtā sapropēja uzglabāšana un tehnoloģiskajā procesā nepieciešamo iekārtu vai rūpniecības uzņēmuma ārpus ezera aizsargjoslas izvietošana.
301. Pēc derīgo izrakteņu karjera ekspluatācijas beigām jāveic rekultivācija saskaņā ar projektu. Rekultivācijas veids - apmežošana, ūdenskrātuve vai lauksaimnieciska izmantošana (kultivēto ogu audzēšana purvos). Pēc rekultivācijas jānosaka izmantošana atbilstoši funkcionālajai zonai - Mežu teritorija (M), Lauksaimniecības teritorijas (L) vai Ūdeņu teritorijas (Ū).
302. Ūdenstilpju ierīkošana, kā arī to tīrīšanas darbi, paredzot dūņu un grunts izņemšanu, nav uzskatāma par derīgo izrakteņu iegūšanu, izņemot gadījumus, kad ūdenstilpju būvniecības rezultātā iegūtā grunts tiek iesaistīta saimnieciskā apritē un derīgo izrakteņu realizētie apjomi pārsniedz 20 000m³.
303. Derīgo izrakteņu ieguve bez derīgo izrakteņu ieguves atļaujas vai zemes dzīļu izmantošanas licences atļauta saskaņā ar likumu „Par zemes dzīlēm” un tam pakārtotiem spēkā esošiem normatīviem aktiem.

VII. AIZSARGJOSLAS UN TAUVAS JOSLAS

7.1. Vispārīgie jautājumi

304. Aizsargjoslas un aprobežojumus tajās nosaka Aizsargjoslu likums. Teritorijas izmantošanā jāievēro normatīvajos aktos noteiktās visu veidu aizsargjoslas un apgrūtinājumi.
305. Grafiskās daļas kartēs „Alūksnes novada teritoriju funkcionālais zonējums” atbilstoši teritorijas plānojuma mēroga noteiktībai, attēlotas aizsargjoslas, kuru platums ir 20m un vairāk.
306. Aizsargjoslas mazākas par 20m teritorijas plānojumā nav attēlotas, tās jāattēlo izstrādājot detālpplānojumus, lokālpplānojumus un/vai zemes ierīcības projektus.
307. Atbilstoši Aizsargjoslu likumam Alūksnes novada teritorijā noteikti šādi aizsargjoslu veidi:
- 307.1. vides un dabas resursu aizsardzības aizsargjoslas,
 - 307.2. ekspluatācijas aizsargjoslas,
 - 307.3. sanitārās aizsargjoslas,
 - 307.4. drošības aizsargjoslas.
308. Ja aizsargjoslas pārklājas ar citām aizsargjoslām, īpaši aizsargājamām dabas teritorijām vai mikroliegumiem, spēkā ir stingrākās teritorijas aizsardzības un izmantošanas prasības, kas noteiktas normatīvajos aktos par īpaši aizsargājamo dabas teritoriju un mikroliegumu aizsardzību un izmantošanu.
309. Ja pēc Teritorijas plānojuma spēkā stāšanās tiek uzbūvēti objekti, kuriem jānosaka aizsargjosla, piemēram, vēja elektrostacijas, tad aizsargjoslas platums jānosaka atbilstoši Aizsargjoslu likumā noteiktajam.

7.2. Vides un dabas resursu aizsardzības aizsargjoslas

310. Vides un dabas resursu aizsardzības aizsargjoslas tiek noteiktas ap objektiem un teritorijām, kas ir nozīmīgas no vides un dabas resursu aizsardzības un racionālas izmantošanas viedokļa. To galvenais uzdevums ir samazināt vai novērst antropogēnās negatīvās iedarbības ietekmi uz objektiem, kuriem noteiktas aizsargjoslas.

7.2.1. Virszemes ūdensobjektu aizsargjoslas

311. Virszemes ūdensobjektu aizsargjoslas nosaka ūdenstilpēm, ūdenstecēm un mākslīgiem ūdensobjektiem, lai samazinātu piesārņojama negatīvo ietekmi uz ūdens ekosistēmām, novērstu erozijas procesu attīstību, ierobežotu saimniecisko darbību applūstošajās teritorijās, kā arī saglabātu apvidum raksturīgo ainavu.
312. Alūksnes novada teritorijā noteiktās virszemes ūdensobjektu aizsargjoslas skatāmas pielikumā Nr.3. Virszemes ūdensobjektiem, kas nav iekļauti šajā tabulā, bet kuriem jānosaka aizsargjosla, minimālais aizsargjoslas platums ir 10m.
313. Mākslīgam ūdensobjektam (izņemot gadījumus, kad tas atrodas fiziskās personas īpašuma robežās vai kalpo ūdens novadīšanai no piegulošās teritorijas) - ne mazāk kā 10m plata josla no krasta.
314. Ūdenstilpei vai ūdenstecei ar applūstošo teritoriju - aizsargjoslu platumi ir ne mazāki kā visas applūstošās teritorijas platumā līdz ūdens līmenim neatkarīgi no tabulā noteiktā minimālā aizsargjoslas platuma. Pilsētā un ciemos - visā tās platumā vai ne mazāk kā līdz esošai norobežojošai būvei (ceļa uzbērumam un aizsargdambim), ja aiz tās esošā teritorija neapplūst.

7.2.2. Aizsargjoslas ap purviem

315. Aizsargjoslas ap purviem tiek noteiktas, lai saglabātu bioloģisko daudzveidību un stabilizētu mitruma režīmu meža un purvu saskares (pārejas) zonā.
316. Plānojuma izstrādei izmantotais kartogrāfiskais materiāls neļauj precīzi noteikt purvu robežas, tāpēc tās attēlotas bez robežu kontūrām, izņemot Latvijas valsts mežos esošajiem purviem: virs 100ha - Norietņu purvam Jaunalūksnes pagastā, no 10-100ha – Penca purvam Liepnas pagastā, Zarogu purvam Pededzes pagastā, Baltajam purvam Mārkalnes pagastā, Krasika purvam Jaunannas pagastā, Sveķu purvam Veclaicenes pagastā.
317. Aizsargjoslas ap purviem un aprobežojumi tajās jānosaka atbilstoši Aizsargjoslu likumam.

7.2.3. Aizsargjoslas (aizsardzības zonas) ap kultūras pieminekļiem

318. Aizsargjoslas (aizsardzības zonas) ap kultūras pieminekļiem tiek noteiktas, lai nodrošinātu kultūras pieminekļu aizsardzību un saglabāšanu, kā arī samazinātu dažāda veida negatīvu ietekmi uz nekustamiem kultūras pieminekļiem.
319. Ja aizsargjosla ap kultūras pieminekli nav noteikta īpaši, tās minimālais platums saskaņā ar Aizsargjoslu likumu Alūksnes pilsētā un ciemu teritorijās ir 100m, lauku apvidos - 500m.
320. Valsts aizsargājamiem kultūras pieminekļiem normatīvajos aktos noteiktā kārtībā var tikt izstrādātas individuālās aizsardzības zonas projekts, kurā aizsargjosla (aizsardzības zona) ap kultūras pieminekli var tikt samazināta vai paplašināta atbilstoši konkrētajai situācijai dabā.
321. Kultūras pieminekļu teritoriju un to aizsargjoslu izmaiņas nav uzskatāmas par novada teritorijas plānojuma grozījumiem.
322. Visi būvprojekti, zemes ierīcības projekti un detālplānojumi kultūras pieminekļu aizsardzības teritorijā un to aizsardzības zonās jānosaka ar Valsts kultūras pieminekļu aizsardzības inspekciju.
323. Kultūras pieminekļu un to aizsardzības zonu teritorijās nav plānojama tāda saimnieciska darbība, kas var iznīcināt kultūras pieminekli vai mazināt kultūras pieminekļu vai kultūrvēsturiskās ainavas vērtību. Saimnieciskā darbība kultūras pieminekļu aizsardzības zonā jāveic, saglabājot kultūras piemineklim atbilstošu vidi, kā arī nodrošinot pieminekļa vizuālo uztveri.
324. Alūksnes novadā valsts aizsardzībā esošo un novada nozīmes kultūrvēsturisko objektu saraksts skatāms šo Apbūves noteikumu 11. un 12.pielikumos.

7.2.4. Aizsargjoslas ap ūdens ņemšanas vietām

325. Aizsargjoslu platumi ap centralizētās ūdensapgādes urbumiem Alūksnes novada teritorijā ir doti 6. pielikumā.
326. Aprobežojumi aizsargjoslās noteikti Aizsargjoslu likuma 35. un 39. pantos.
327. Stingrās, ķīmiskās un bakterioloģiskās aizsargjoslas nosaka katram urbumam atsevišķi un tās platums ir atspoguļots urbuma aizsargjoslu aprēķinā.
328. Alūksnes novadā tiek noteikta stingrā režīma aizsargjoslas visiem artēziskiem urbumiem.
329. Nekustamā īpašuma īpašnieks, kura zemes vienībā atrodas dziļurbums (virs 20m) ir atbildīgs par tā apsaimniekošanu, saimnieciskās darbības ierobežojumu ievērošanu aizsargjoslās. Tāpat neizmantoto urbumu īpašnieku pienākums ir veikt šo urbumu konservēšanu vai tamponēšanu.
330. Urbumiem, akām un avotiem, kurus saimniecībā vai dzeramā ūdens ieguvei izmanto savām vajadzībām individuālie ūdens lietotāji, aizsargjosla nav nepieciešama, ja ir veikta objekta un teritorijas labiekārtošana un novērsta notekūdeņu infiltrācija un ūdens

piesārņošana. Ja aizsardzības pasākumi nav veikti, jāievēro stingrā režīma aizsargjosla 30m rādiusā ap aku.

7.3. Eksploatācijas aizsargjoslas

331. Eksploatācijas aizsargjoslas tiek noteiktas gar transporta līnijām, gar elektronisko sakaru tīkliem un citu komunikāciju līnijām, kā arī ap objektiem, kas nodrošina dažādu valsts dienestu darbību. Eksploatāciju aizsargjoslu galvenais uzdevums ir nodrošināt minēto komunikāciju un objektu efektīvu un drošu eksploatāciju un attīstības iespējas.

7.3.1. Aizsargjoslas gar ielām, autoceļiem un šaursliežu dzelzceļa līniju Alūksne-Gulbene

332. Aizsargjoslas gar ielām un autoceļiem tiek noteiktas, lai samazinātu ielu un autoceļu negatīvo ietekmi uz vidi, nodrošinātu transporta maģistrāļu eksploatāciju un drošību, kā arī izveidotu no apbūves brīvu joslu, kas nepieciešama ielu un autoceļu rekonstrukcijai. Alūksnes novada teritorijā tiek noteiktas šādas aizsargjoslas:

332.1. lauku apvidos aizsargjoslu platums gar valsts autoceļiem no ceļa ass uz katru pusi atbilstoši ceļa kategorijai (skatīt pielikumu Nr. 13.),

332.2. gar pašvaldības autoceļiem aizsargjoslas platums noteikts 30m no ceļa ass uz katru pusi (skatīt pielikumu Nr.14.),

332.3. Alūksnes pilsētā un ciemos gar ielām, valsts un pašvaldības autoceļiem aizsargjosla ir noteikta kā sarkanā līnija (esošā vai projektētā ielas robeža) vai būvlaide (vietās, kur sarkanā līnija sakrīt ar būvlaidi (skatīt pielikumus Nr.15 un Nr.16).

333. Ielu sarkanās līnijas ir jānosaka vai jāprecizē lokālplānojumos, detālplānojumos, zemes ierīcības projektos un/vai būvprojektos.

334. No jauna projektēto un pārbūvējamo ielu sarkano līniju pieslēgumus valsts autoceļiem jānosaka ar VAS „Latvijas valsts ceļi” Alūksnes nodaļu.

335. Šaursliežu dzelzceļa līnijai Gulbene - Alūksne aizsargjosla tiek noteikta 25m no galvenā ceļa malējās sliedes vai pa dzelzceļa nodalījuma joslu, ja tās platums ir lielāks par 25m attiecīgajā pusē.

336. Jebkura veida saimnieciskā darbība valsts autoceļu aizsardzības joslā jānosaka ar VAS „Latvijas valsts ceļi”.

7.3.2. Aizsargjoslas gar elektronisko sakaru tīkliem

337. Aizsargjoslas gar visu veidu un piederības elektronisko sakaru tīkliem un to infrastruktūras būvēm tiek noteiktas, lai nodrošinātu elektronisko sakaru tīklu un to infrastruktūras būvju maksimālu aizsardzību no cilvēka, dabas vai citu faktoru nevēlamas ietekmes, kuras rezultātā var tikt traucēta elektronisko sakaru tīkla eksploatācija, radīti zaudējumi tautsaimniecībai un valstij.

338. Aizsargjoslas platums gar pazemes elektronisko sakaru tīklu līnijām un kabeļu kanalizāciju, elektronisko sakaru tīklu gaisvadu līnijām, ap virszemes un pazemes elektronisko sakaru tīklu līniju neapkalpojamiem pastiprināšanas un reģenerācijas punktiem, kabeļu sadales skapjiem un kastēm, ap elektronisko sakaru tīklu radiosakaru līniju torņiem un antenu mastiem, ap elektronisko sakaru tīklu radiosakaru līniju torņu un antenu mastu atsaitēm tiek noteikts atbilstoši Aizsargjoslu likuma 14.panta un tam pakārtoto normatīvo aktu prasībām.

1. tabula. LMT īpašumi ar sakaru būvēm.

Pagasts	Nosaukums	Kadastra numurs
Alsviķu pagasts	Sakarnieki	36420060475
Annas pagasts	Sakarnieki	36440030173
Jaunalūksnes pagasts	LMT sakari	36560040170
Jaunannas pagasts	Sakarnieki	36580020129
Jaunlaicenes pagasts	LMT sakari	36600010147
Liepnas pagasts	Sakarnieki	36680100453
Malienas pagasts	LMT sakari	36720030125
Ziemera pagasts	LMT sakari	36960050318
Zeltiņu pagasts	Sakarnieki	36940020333

339. Zemes īpašumu, lietojumu un valdījumu lietošanas tiesību aprobežojumi noteikti atbilstoši Aizsargjoslu likuma 35. un 43.pantam.

7.3.3. Aizsargjoslas ap valsts hidrometeoroloģisko novērojumu stacijām un posteņiem un stacionāriem valsts nozīmes monitoringa punktiem

340. Aizsargjoslas ap valsts meteoroloģisko un hidroloģisko novērojumu stacijām nosaka, lai nodrošinātu novērojumu precizitāti un nepārtrauktību.

341. Alūksnes novadā atrodas:

341.1. meteoroloģiskā novērojumu stacija „Alūksne”,

341.2. hidroloģiskā stacija „Alūksne” (automātiskās stacijas novietne un ūdens līmeņa novērošanas mērlata).

342. Aizsargjosla ap valsts meteoroloģisko novērojumu staciju „Alūksne” tiek noteikta 200m no novērojumu laukuma ārējās robežas.

343. Aizsargjosla ap hidroloģiskās novērojumu stacijas „Alūksne” novietni tiek noteikta 5 m no stacijas ārējās robežas uz sauszemes, bet ūdenstilpē – 10m uz abām pusēm no nosacītās līnijas.

344. Aizsargjoslā aizliegta jebkura darbība bez saskaņošanas ar VSIA „Latvijas Vides, ģeoloģijas un meteoroloģijas centru”.

7.3.4. Aizsargjoslas gar elektriskajiem tīkliem

345. Aizsargjoslas gar visu veidu jebkuras piederības elektriskajiem tīkliem, to iekārtām un būvēm tiek noteiktas, lai nodrošinātu elektrisko tīklu, to iekārtu un būvju ekspluatāciju drošību.

346. Aizsargjoslas platums gar elektriskajiem tīkliem un būvēm tiek noteikts atbilstoši Aizsargjoslu likuma un Ministru kabineta 2006.gada 5.decembra noteikumu Nr.982 „Energētikas infrastruktūras objektu aizsargjoslu noteikšanas metodika” prasībām.

347. Zemes īpašumu apsaimniekošanā elektropārvades līniju aizsargjoslās jāievēro Aizsargjoslu likuma 35., 45.un 61.pantā noteiktie ierobežojumi un nosacījumi.

348. Aizsargjoslām gar elektrisko tīklu gaisvadu līnijām ir šāds minimālais platums (zemes gabals un gaisa telpa šīs līnijas augstumā, ko norobežo nosacītās vertikālas plaknes katrā pusē no malējā vada elektrisko tīklu gaisvadu līnijām ar nominālo spriegumu):

348.1. pilsētās un ciemos, izņemot, ja elektrolīnija šķērso meža teritoriju:

348.1.1. ar nominālo spriegumu līdz 20 kilovoltiem - 2,5m;

348.1.2. ar nominālo spriegumu 110 kilovoltu - 7m attālumā no malējiem vadiem uz ārpusi no līnijas;

348.2. ārpus ciemiem un pilsētām, izņemot, ja elektrolīnija šķērso meža teritoriju:

348.2.1. ar nominālo spriegumu līdz 20 kilovoltiem - 6,5m attālumā no līnijas ass;

- 348.2.2. ar nominālo spriegumu 110 kilovoltu - 30m attālumā no malējiem vadiem uz ārpusi no līnijas;
- 348.3. gar elektrisko tīklu gaisvadu līnijām, ja tās šķērso meža teritoriju:
- 348.3.1. ar nominālo spriegumu līdz 1 kilovoltam - 6,5m attālumā no līnijas ass, kurā elektrolīniju trasi veido 2,5m platumā no līnijas ass uz katru pusi;
- 348.3.2. ar nominālo spriegumu 10-20 kilovoltu - 30m attālumā no līnijas ass, kurā elektrolīniju trasi veido 13 m platumā no līnijas ass uz katru pusi;
- 348.3.3. ar nominālo spriegumu 110 kilovoltu - 35m attālumā no līnijas ass, kurā elektrolīniju trasi veido 13m platumā no līnijas ass uz katru pusi;
- 348.3.4. gar elektrisko tīklu kabeļu līnijām - zemes gabals vai gaisa telpa, ko norobežo nosacītas vertikālas plaknes kabeļu līnijas katrā pusē 1,5m attālumā no kabeļu līnijas ass uz katru pusi.
349. Aizsargjosla gar elektrisko tīklu sadales iekārtām, fīderu punktiem, transformatoru apakšstacijām - zemes gabals un gaisa telpa 1m attālumā katrā pusē no šo iekārtu nožogojuma vai to visvairāk izvirzīto daļu projekcijas uz zemes vai grīdas virsmas.
350. Aizsargjosla ap elektrisko tīklu kabeļu līnijām - 1m no kabeļu līnijas ass.
351. Veicot darbus aizsargjoslās, tie jāveic pēc saskaņošanas ar attiecīga objekta īpašnieku, veicot darbus augstsprieguma (110 kV) EPL aizsargjoslā, tie jāsaskaņo ar AS „Latvijas elektriskie tīkli”, bet darbu veikšana 20 kV, un zemsprieguma (0,4 kV) EPL aizsargjoslā jāsaskaņo ar AS „Sadales tīkls” vai AS „Latvijas elektriskie tīkli” pārstāvi.
352. Plānojot ēku un paralēli novietotu ceļu/ielu būvniecību 110 kV gaisvadu elektrolīnijas tuvumā, tā jāparedz ārpus elektrolīnijas aizsargjoslas.
353. Lai varētu nodrošināt aizsargjoslas uzturēšanu un veikt attiecīgā objekta ekspluatācijai, pārbūvei un atjaunošanai nepieciešamos darbus, nekustamā īpašuma īpašniekam vai valdītājam jānodrošina objekta īpašniekam vai valdītājam piekļuve objektam un tā aizsargjoslai.

7.3.5. Aizsargjoslas ap meliorācijas būvēm un ierīcēm

354. Ekspluatācijas aizsargjoslas ap meliorācijas būvēm un ierīcēm tiek noteiktas lauksaimniecībā izmantojamās zemēs un meža zemēs, lai nodrošinātu meliorācijas būvju un ierīču ekspluatāciju un drošību.
355. Gar valsts nozīmes meliorācijas ūdensnotekām (regulētām vai ierīkotām) lauksaimniecībā izmantojamās zemēs aizsargjoslas robežu nosaka ūdensnotekas abās pusēs 10 m attālumā no ūdensnotekas kroles. Valsts nozīmes ūdensnotekas iezīmētas Grafiskajā daļā un to kopsavilkums dots pielikumā Nr.4.
356. Gar regulētām ūdensnotekām (maģistrāliem kanāliem) meža zemēs aizsargjoslas robežu nosaka atbērtnes pusē 10m attālumā (atkarībā no atbērtnes platumā) no ūdensnotekas kroles.
357. Liela diametra (300mm vai lielākas) kolektora aizsargjoslas robežu nosaka 8m attālumā uz katru pusi no kolektora ass līnijas.
358. Aizsargjoslas platums ap meliorācijas būvēm un ierīcēm tiek noteikts atbilstoši Aizsargjoslu likuma un aizsargjoslas ap meliorācijas būvēm un ierīcēm noteikšanas metodikas prasībām.

7.3.6. Aizsargjoslas gar ūdensvadu un kanalizācijas tīkliem

359. Aizsargjoslas gar ūdensvadu un kanalizācijas tīkliem tiek noteiktas, lai nodrošinātu ūdensvadu un kanalizācijas tīklu ekspluatāciju un drošību.
360. Aizsargjoslas platums gar ūdensvadu un kanalizācijas tīkliem tiek noteikts atbilstoši Aizsargjoslu likuma un aizsargjoslas gar ūdensvadu un kanalizācijas tīkliem noteikšanas metodikas prasībām.

361. Aizsargjoslām gar ūdensvadu un kanalizācijas tīkliem ir šāds minimālais platums:
- 361.1. gar ūdensvadiem un kanalizācijas spiedvadiem, ja tie atrodas dziļāk par 2m - 5m katrā pusē no cauruļvada malas,
 - 361.2. gar ūdensvadiem un kanalizācijas spiedvadiem, ja tie atrodas līdz 2m dziļumam – 3m katrā pusē no cauruļvada malas,
 - 361.3. gar pašteses kanalizācijas vadiem - 3m katrā pusē no cauruļvada malas.

7.3.7. Siltumtīklu aizsargjoslas

362. Eksploatācijas aizsargjoslas gar siltumtīkliem, to iekārtām un būvēm tiek noteiktas, lai nodrošinātu siltumtīklu, to iekārtu un būvju eksploatāciju un drošību.
363. Aizsargjoslas platums gar siltumtīkliem tiek noteikts atbilstoši Aizsargjoslu likuma un aizsargjoslas ap siltumtīkliem noteikšanas metodikas prasībām.
364. Aizsargjoslām gar siltumtīkliem ir šāds minimālais platums:
- 364.1. gar pazemes siltumvadiem, siltumapgādes iekārtām un būvēm - zemes gabals un gaisa telpa, ko norobežo nosacītas vertikālas plaknes 2m attālumā katrā pusē no cauruļvada apvalka, kanāla, tuneļa vai citas būves ārmas,
 - 364.2. ap virszemes siltumvadiem, sadales iekārtām un siltuma punktiem - zemes gabals un gaisa telpa 1m attālumā katrā pusē no šo iekārtu nožogojuma vai to visvairāk izvirzīto daļu projekcijas uz zemes vai citas virsmas.
365. Aizsargjoslas robežu zemes robežu plānos atzīmē neatkarīgi no tā vai aizsargjoslas nosacītā robeža šķērso būves, vai aizskar citu īpašumu.

7.3.8. Aizsargjoslas ap ģeodēziskā tīkla punktiem

366. Eksploatācijas aizsargjoslas ap ģeodēziskajiem punktiem nosaka, lai nodrošinātu ģeodēzisko punktu ilgstošu saglabāšanu un stabilitāti. Grafiskajā daļā attēloti valsts un vietējas nozīmes ģeodēziskie punkti. Šo punktu izvērtēšanas un apsekošanas gaitā var konstatēt atsevišķu punktu neesamības vai iznīcināšanas faktu, kas nav uzskatāmi par teritorijas plānojuma grozījumiem. Lai neapgrūtinātu kartes lasāmību poligonometrijas un nivelēšanas punkti Alūksnes pilsētā nav attēloti, pirms jebkādas ēku pārbūves vai rakšanas darbu uzsākšanas, jāsaņem saskaņojums pašvaldībā par ģeodēzisko punktu esamību/neesamību.
367. Pie ģeodēziskajiem punktiem pieder globālās pozicionēšanas tīkla punkti, triangulācijas tīkla punkti, poligonometrijas tīkla punkti, gravimetriskā tīkla punkti, astronomisko novērojumu punkti, nivelēšanas sienas zīmes.
368. Aizsargjoslas platums ap ģeodēziskā tīkla punktiem tiek noteikts atbilstoši Aizsargjoslu likuma prasībām. Novadā esošā ģeodēziskā tīkla punktu saraksts dots 18.pielikumā. Nosacījumi par darbiem ģeodēzisko punktu aizsargjoslās noteikti Apbūves noteikumu 246., 439. un 518.punktos.

7.3.9. Aizsargjoslas ap gāzes vadiem, gāzes apgādes iekārtām un būvēm, gāzes noliktavām un krātuvēm

369. Eksploatācijas aizsargjoslas ap gāzes vadiem, gāzes apgādes iekārtām un būvēm, gāzes noliktavām un krātuvēm tiek noteiktas, lai nodrošinātu to eksploatāciju un drošību.
370. Alūksnes novada teritorijas plānojuma Ziemeru, Jaunlaicenes, Veclaicenes pagastos ap maģistrālo gāzesvadu (spiediens $P > 1,6$ Mpa) Rīga – Pleskava DN 700 mm un Rīga – Izborska DN 700 mm eksploatācijas aizsargjoslas veido zemes gabals un gaisa telpa, ko norobežo nosacītas vertikālas virsmas katrā pusē no gāzesvada ass – 15m attālumā no gāzesvada ass.

371. Eksploatācijas aizsargjosla gar gāzes apgādes iekārtām un būvēm – zemes gabals un gaisa telpa, ko norobežo nosacītas vertikālas virsmas ārpus šo objektu būvju ārsienām, iezogojuma vai norobežojošām konstrukcijām:
- 371.1. ap kondensāta uzglabāšanas tvertnēm - 25m,
 - 371.2. ap skapjveida gāzes regulēšanas punktiem un mājas regulatoriem ar gāzes ieejas spiedienu līdz 0,4 megapaskāliem - 1m,
 - 371.3. ap skapjveida gāzes regulēšanas punktiem un mājas regulatoriem ar gāzes ieejas spiedienu vairāk par 0,4 megapaskāliem līdz 0,6 megapaskāliem - 5m,
 - 371.4. ap atsevišķās būvēs novietotiem gāzes regulēšanas punktiem ar gāzes ieejas spiedienu līdz 0,6 megapaskāliem - 5m,
 - 371.5. ap skapjveida gāzes regulēšanas punktiem un atsevišķās būvēs novietotiem gāzes regulēšanas punktiem ar gāzes ieejas spiedienu vairāk par 0,6 megapaskāliem - 6m,
 - 371.6. ap sašķidrinātās oglekļa dioksīda gāzes balonu noliktavām - 10m,
 - 371.7. pretkorozijas elektroķīmiskās aizsardzības iekārtu anodu zemējumam - 4m no iekārtas vai zemējuma kontūras.
372. Papildus Aizsargjoslu likumā noteiktajiem aprobežojumiem eksploatācijas aizsargjoslās ap gāzesvadiem, gāzes apgādes iekārtām un būvēm, gāzes noliktavām un krātuvēm aizliegts:
- 372.1. ierīkot atkritumu apglabāšanas poligonus un atkritumu izgāztuves,
 - 372.2. nomest smagumus, izmest vai izliet zemē kodīgus vai koroziju izraisošas vielas,
 - 372.3. veikt darbus, kas saistīti ar spridzināšanu, meliorāciju un derīgo izrakteņu ieguvī,
 - 372.4. aizkraut pievadceļus un pieejas gāzesvadiem, gāzes apgādes iekārtām un būvēm, gāzes noliktavām un krātuvēm,
 - 372.5. veikt darbus, kas saistīti ar zemes appludināšanu,
 - 372.6. audzēt kokus un krūmus,
 - 372.7. būvēt, atjaunot vai pārbūvēt jebkuras ēkas un inženierbūves,
 - 372.8. izvietot lopbarības, minerālmēslu, bīstamu ķīmisko vielu un produktu, kokmateriālu, uzliesmojošu, viegli un īpaši viegli uzliesmojošu vielu, produktu un materiālu glabātuves,
 - 372.9. izvietot degvielas uzpildes stacijas.

7.3.10. Aizsargjoslas ap valsts aizsardzības objektiem

373. Saskaņā ar Ministru kabineta 2006.gada 27.jūnija noteikumiem Nr.508 „Noteikumi par aizsargjoslām ap valsts aizsardzības objektiem un šo aizsargjoslu platumu”, aizsargjosla ap valsts aizsardzības objektu NBS Kājnieku skola Lāčplēša ielā 1, Alūksnē, skaitot no valsts aizsardzības objekta ārējām robežām, ir 25m.
374. Darbības ierobežojumus aizsargjoslās ap valsts aizsardzības objektiem nosaka Ministru kabineta 2009.gada 10.novembra noteikumi Nr.1312 „Noteikumi par darbību ierobežojumiem aizsargjoslās ap valsts aizsardzības objektiem”.

7.4. Sanitārās aizsargjoslas

375. Sanitārās aizsargjoslas tiek noteiktas ap objektiem, kuriem ir noteiktas paaugstinātas sanitārās prasības. To galvenais uzdevums ir sanitāro prasību nodrošināšana.

7.4.1. Aizsargjoslas ap kapsētām

376. Aizsargjoslas ap kapsētām nosaka atbilstoši Ministru kabineta 1998.gada 29.decembra noteikumiem Nr.502 „Aizsargjoslas ap kapsētām noteikšanas metodika” un tās ir 300m no kapsētu teritorijas robežas ārējās malas.

7.4.1.1. Kapsētas

377. Kapsētām Alūksnes novadā noteikta aizsargjosla – 300 metri.

2. tabula. Kapsētas Alūksnes novadā

Nr.p.k.	Atrašanās vieta	Nosaukums
1.	Alūksne	Lielie Kapi
2.	Alūksne	Mazie Kapi
3.	Annas pagasts	Ezeriņu kapi
4.	Jaunlaicenes pagasts	Apekalna kapi
5.	Liepnas pagasts	Liepnas kapi
6.	Liepnas pagasts	Purnavas kapi
7.	Liepnas pagasts	Saides kapi
8.	Liepnas pagasts	Sprinduļu kapi
9.	Māilupes pagasts	Māilupes kapi
10.	Veclaicenes pagasts	Gaigalnīcu kapi
11.	Pededzes pagasts	Kūdupes kapi
12.	Pededzes pagasts	Ķuršu kapi
13.	Zeltiņu pagasts	Zeltiņu kapi

378. Lai nodrošinātu vides un cilvēka sanitāro aizsardzību, aizsargjoslas teritorijā aizliegts:

378.1. ierīkot jaunas dzeramā ūdens ņemšanas vietas, izņemot gadījumus, ja ir veikti iespējamās dzeramā ūdens ņemšanas vietas bakterioloģiskās aizsargjoslas aprēķini un konstatēts, ka iespējams nodrošināt kvalitatīvu dzeramo ūdeni,

378.2. būvēt jaunas rūpnieciskās, saimnieciskās un dzīvojamās ēkas, izņemot kapsētas apsaimniekošanai nepieciešamās ēkas.

379. Novada teritorijā atrodas vēsturiskas kapsētas (Brāļu kapi, II Pasaules karā kritušo vācu karavīru kapi), kurās apbedījumi veikti II Pasaules kara laikā un neilgi pēc tā, tāpēc teritorijas plānojumā, atbilstoši Ministru kabineta 1998.gada 29.decembra noteikumu Nr.502 „Aizsargjoslu ap kapsētām noteikšanas metodika” 5.punktu, sanitārās aizsargjoslas šīm kapsētām netiek noteiktas.

380. Alūksnes novadā nav esošu dzīvnieku kapsētu, bet tai rezervētā teritorija atrodas Liepnas pagastā, bet Alūksnes pilsētā paredzēta vieta mājdzīvnieku kapsētai.

7.4.2. Aizsargjoslas ap atkritumu apglabāšanas poligoniem, atkritumu izgāztuvēm, ap izmantošanai pārtikā neparedzēto dzīvnieku izcelsmes blakusproduktu sadedzināšanas uzņēmumiem vai pārstrādes uzņēmumiem un notekūdeņu attīrīšanas ietaisēm

381. Aprobežojumus aizsargjoslās ap atkritumu apglabāšanas izgāztuvēm nosaka reglamentējošie tiesību akti.

382. Grafiskajā daļā attēlotas atkritumu apglabāšanas izgāztuves, visām izgāztuvēm rekultivācija veikta 2008.gadā.

3.tabula. Atkritumu apglabāšanas izgāztuves Alūksnes novadā

Pagasts	Izgāztuves nosaukums	Rekultivācijas gads	Kadastra apzīmējums	Rekultivētā platība (ha)
Alsviķu pagasts	„Ragangrava”	2008.	36420060188	1,26
Annas pagasts	„Veršas 3”	2008.	36440040220	1,31
Ilzenes pagasts	„Veltes”	2008.	36520050327	1,83
Jaunalūksnes pagasts	„Izgāztuve” (Jaunskujas)	2008.	36560090149	2,27
	„Zirnītis”	2008.	36560030085	2,12

Jaunannas pagasts	„Ūdri 3”	2008.	36580030064	0,98
Jaunlaicenes pagasts	„Tilānu karjera”	2008.	36600020265	1,42
Kalnecempju pagasts	„Uraņāži 4”	2008.	36640020108	1,38
Liepnas pagasts	„Aizupes 1”	2008.	36680020122	0,57
Māļupes pagasts	„Ciršņi un Mišķi”	2008.	36740050074	0,8
Mārkalnes pagasts	Izgāztuve Vuķi	2008.	36760050164	2,12
Pededzes pagasts	Vjazino	2008.	36800020121	0,92
Veclaicenes pagasts	Kersnu izgāztuve	2008.	36880010154	0,87
Zeltiņu pagasts	Medņukalni	2008.	36940010006	1,30
	Grantskalni	2008.	36940030048	0,57
Ziemera pagasts	Misiņkalns	2008.	36960050267	0,45
	Briedniecīņi	2008.	36960030134	1,53

383. Plānotā izmantošana pēc rekultivācijas - mežsaimnieciska izmantošana. Nav atļauta dzīvojamo, tūrisma, izglītības un veselības objektu būvniecība.
384. Sanitārās aizsargjoslas ap notekūdeņu attīrīšanas ietaisēm nosaka, lai nodrošinātu tām piegulošo teritoriju aizsardzību no iespējamās vai esošās negatīvās ietekmes. Aizsargjoslas nosaka no objekta ārējās robežas vai ārējās malas.
385. Alūksnes novada teritorijā notekūdeņu attīrīšanas iekārtām ir noteiktas aizsargjoslas saskaņā ar 4. tabulu.

4. tabula. Alūksnes novada notekūdeņu attīrīšanas iekārtu raksturojums

NAI nosaukums, pagasts	Tips	Jauda, m ³ /dnn	Aizsargjosla, m
„Iztekas”, Alsviķu pagasts (Alūksnes NAI)	BIO	1500	200
„Čalas”, Alsviķi, Alsviķu pagasts	BIO SBR	40	200
Pie dzīvojamām mājām, Alsviķi, Alsviķu pagasts	MEH	22	Pēc ūdenssaimniecības sistēmas pārbūves 2015.gadā, demontēta
Strautiņu skola, Strautiņi, Alsviķu pagasts	MEH	3	Pēc ūdenssaimniecības sistēmas pārbūves 2015.gada jūnijā, demontēta
„Lāčusils”, Alsviķu pagasts	BIO	40	200
„Melnupīte”, Strautiņi, Alsviķu pagasts	BIO SBR	20	200
„Dambis 1”, Annas pagasts	BIO	32	200
„Attīrīšanas ierīces”, Jaunzemi, Ilzenes pagasts	BIO SBR	25	200
„Urdziņas”, Kolberģis, Jaunalūksnes pagasts	BIO	70	200
„Strautiņi 1”, Beja, Jaunalūksnes pagasts	Smilšu grants	- 13	50

	filtrs		
„Pļavas”, Jaunannas pagasts	BIO	24	200
„Kalekauri”, Jaunlaicenes pagasts	BIO SBR	50	200
„Pašvaldība”, Kalncempju pagasts	BIO 50		200
„Dumbrājs”, Liepnas pagasts	BioDRY-S-60	60	200
„Lejas”, Brenci, Malienas pagasts	BIO	40	200
„Priednieki”, Mālupe, Mālupe pagasts	BIO	61	200
„Pumpji”, Mārkalnes pagasts	BIO-SBR	20	200
„Naumovas strauts”, Pededze, Pededzes pagasts	BIO	33	200
„Alksnīši”, Korneti, Veclaicenes pagasts	BIO	24	200
„Romeškalns”, Veclaicenes pagasts	SE-9	10	50
„Komunikācijas”, Zeltiņi, Zeltiņu pagasts	BIO SBR	25	200
„Tīrība”, Māriņkalns, Ziemera pagasts	BIO	60	200

386. Alūksnes novadā nav pārtikā neparedzēto dzīvnieku izcelsmes blakusproduktu lieljaudas sadedzināšanas uzņēmumu vai pārstrādes uzņēmumu.

7.5. Drošības aizsargjoslas

7.5.1. Aizsargjoslas ap aizsprostiem

387. Aizsargjoslas ap aizsprostiem nosaka, lai nodrošinātu aizsprostu hidrotehnisko būvju ekspluatāciju un drošumu, kā arī cilvēku drošību pie aizsprostiem.
388. Alūksnes novadā atrodas 2 mazās elektrostacijas ar aizsprostiem – Karvas HES un Jaunannas HES, kā arī aizsprosts uz Melnupes Zeltiņu ciemā, aizsprosts uz Alūksnes upes Jaunalūksnes pagasta Bejā un Ates dzirnavu dambis uz Pāparzes upes Kalncempju pagastā. Aizsargjoslas platums ir 20m no dambja krasta līnijas. Aprobežojumus aizsargjoslā nosaka Aizsargjoslu likums un tam pakārtotie Ministru kabineta noteikumi.
389. Alūksnes novadā atrodas divas hidrotehniskas būves: zušķērājs uz Alūksnes upes pie iztekas no Alūksnes ezera un Lukumieša ezera ūdens līmeņa regulēšanas būve. Aizsargjosla noteikta 20m attālumā no ēkas vai būves ārējās malas.

7.5.2. Aizsargjoslas ap degvielas uzpildes stacijām

390. Grafiskajā daļā attēlotas aizsargjoslas ap degvielas uzpildes stacijām - 25m no tvertnēm un degvielas uzpildes iekārtām un ap automobiļu gāzes uzpildes stacijām:
- 390.1. „Aizupītēs 22”, Alsviķu pagastā, Alūksnes novadā,
 390.2. Gulbenes ielā 1C, Alūksnē, Alūksnes novadā,
 390.3. Rīgas ielā 9, Alūksnē, Alūksnes novadā,
 390.4. Pils ielā 9C, Alūksnē, Alūksnes novadā.
391. Aprobežojumus aizsargjoslās nosaka reglamentējošie normatīvie akti.

7.5.3. Aizsargjoslas ap gāzesvadiem ar spiedienu virs 1,6 megapaskāliem

392. Aizsargjoslas ap gāzesvadiem ar spiedienu virs 1,6 megapaskāliem nosaka, lai samazinātu iespējamo negatīvo ietekmi šo ietaišu un būvju avārijas gadījumā.
393. Alūksnes novada teritorijas plānojumā ap maģistrālo gāzesvadu (spiediens $P > 1,6$ Mpa) Rīga-Inčukalns DN 700mm un maģistrālo gāzesvadu Rīga-Izborska DN 700 mm, gāzes mērīšanas staciju tiek noteikta 150m plata drošības aizsargjosla Jaunlaicenes, Ziemera un Veclaicenes pagastos. Tā ir zemes gabals un gaisa telpa, ko norobežo nosacītas vertikālas

virsmas katrā pusē no gāzesvada ass vai nosacītas vertikālas virsmas ārpus šo objektu būvju ārsienām, iežogojuma vai norobežojošām konstrukcijām.

7.6. Tauvas josla

394. Tauvas josla tiek noteikta zvejas, kuģošanas un ar tām saistīto darbību nodrošināšanai gar ūdeņu krastiem neatkarīgi no īpašuma veida saskaņā ar Zvejniecības likumu. Dabiskās tauvas joslas platums ir:
- 394.1. 4m gar privāto ūdeņu, ja piegulošā teritorija ir citā īpašumā, krastiem,
 - 394.2. 10m gar pārējo ūdeņu krastiem.
395. Piekrastes zemes īpašniekiem ir tiesības lietot tauvas joslu, ja šīs tiesības neierobežo Zvejniecības likums, citi likumi un normatīvie akti. Tauvas joslas gar privāto ūdeņu krastiem bezmaksas lietošana ir paredzēta kājāmgājējiem, zivju resursu un ūdeņu uzraudzībai, robežapsardzībai, vides aizsardzības un ugunsdrošības pasākumu veikšanai.
396. Tikai vides aizsardzības institūciju speciāli norādītās vietās un, pēc saskaņošanas ar zemes īpašnieku, tauvas joslā ir atļauta:
- 396.1. laivu un kuģu piestāšana, to kravu izkraušana un pagaidu uzglabāšana,
 - 396.2. laivu un kuģu pārziemošana, būve un remonts,
 - 396.3. zvejnieku apmetņu ierīkošana, atpūta, zvejas rīku žāvēšana un citas ar zveju saistītas darbības.
397. Tauvas josla netiek noteikta, ja privātie ūdeņi visā to platībā un tiem piegulošās sauszemes daļas pieder vienam un tam pašam īpašniekam un zvejas tiesības šajos ūdeņos nepieder valstij.

VIII. VISPĀRĪGIE NOTEIKUMI TERITORIJU APBŪVEI

8.1. Apbūves blīvuma, apbūves intensitātes un brīvās zaļās teritorijas rādītāji

398. Teritorijas apbūves blīvuma, apbūves intensitātes un brīvās zaļās teritorijas rādītāji jāaprēķina saskaņā ar Ministru kabineta 2013.gada 30.aprīļa noteikumu Nr.240 „Vispārīgie teritorijas plānošanas, izmantošanas un apbūves noteikumi” 7.1. punktu.
399. Zemes vienības apbūves rādītāji nav attiecināmi uz inženierbūvēm.
400. Ja zemes vienības daļa atrodas ielas sarkanajās līnijās vai ceļa nodalījuma joslā, tad aprēķinot apbūves intensitāti, brīvās teritorijas un apbūves blīvuma rādītājus, to neieskaita zemes vienības platībā.

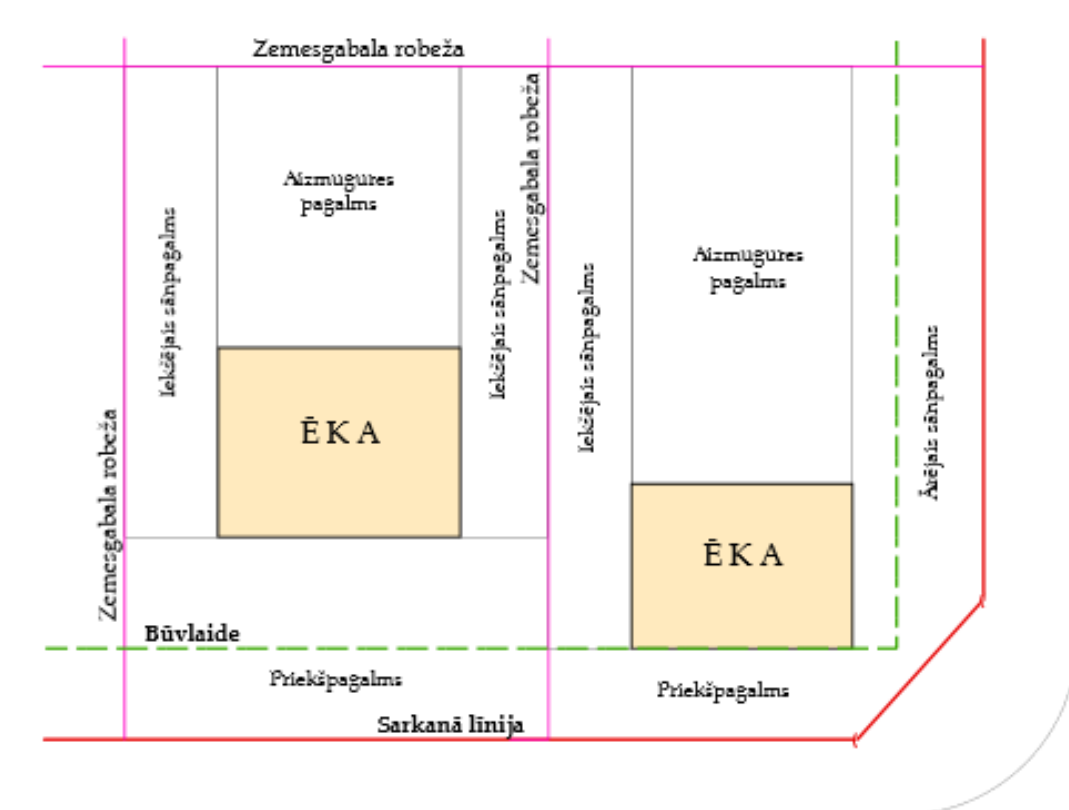
8.2. Prasības ēkas un būves vai to daļu funkcionalitātes maiņai

401. Jebkuru ēku, būvju vai to daļu funkcionalitātes maiņu ir nepieciešams saskaņot Būvvaldē normatīvo aktu noteiktā kārtībā. Ieplānotajai jaunajai funkcijai ir jāatbilst Apbūves noteikumu atļautās izmantošanas prasībām un teritorijas plānojumam, kā arī citiem spēkā esošiem normatīviem aktiem.
402. Nav pieļaujama tādu funkciju paredzēšana, kas pasliktina apstākļus blakus zemesgabalos, apgrūtina piekļūšanu, likumīgi uzsākto zemes izmantošanu un ēku ekspluatāciju vai pasliktina vides stāvokli. No jauna plānotā funkcija nedrīkst būt pretrunā ar Apbūves noteikumiem.
403. Par publiskām telpām atļauts pārbūvēt dzīvokļus ēku pirmajos stāvos, ja to pieļauj teritorijās atļautā izmantošana un, ja iespējams šo telpu nodrošināt ar atsevišķu ieeju, ar nosacījumu, ka ieejas izbūves risinājums nebojā ēkas izskatu, proporcijas un arhitektūras stilu, kā arī saņemot apstiprinošu dzīvokļu īpašnieku kopsapulces lēmumu.
404. Par publiskām telpām aizliegts pārbūvēt daudzstāvu daudzdzīvokļu namu koplietošanas telpas.

8.3. Prasības pagalmiem

405. Galvenajai ēkai uz zemesgabala atkarībā no apbūves veida ir viens vai vairāki pagalmi (priekšpagalms, iekšējais sānpagalms, ārējais sānpagalms, aizmugures pagalms) (sk. 2.attēlu).
406. Priekšpagalmu nedrīkst apbūvēt, izņemot šajos noteikumos noteiktos gadījumus.
407. Zemes vienības daļu starp būvlaidi un ielas sarkano līniju nav atļauts apbūvēt, izņemot žoga izbūvi, ar noteikumu, ka, veicot inženierkomunikāciju vai cita veida būvniecību ielas sarkanajās līnijās, žoga īpašnieks to nojauc par saviem līdzekļiem.
408. Viena zemesgabala pagalmu vai tā daļu, kas nepieciešama jebkurai ēkai vai būvei, nedrīkst uzskatīt par otra zemesgabala pagalmu vai tā daļu.
409. Pagalms ir minimālā zemes gabala platība, ko nosaka Apbūves noteikumos noteiktie attālumi no zemesgabala robežām līdz jebkuras galvenās būves virszemes daļai. Nekādu daļu no pagalma nedrīkst aizņemt kāda būves virszemes daļa, izņemot:
- 409.1. saimniecības ēkas, ja tās attiecīgajā pagalmā atļautas,
- 409.2. arhitektoniskas detaļas un veidojumi, arī sliekšņi, skursteņi, starpdzegas, dzegas, teknes, pilastrī un jumta balsti, kas projicējas jebkurā pagalmā ne vairāk par 0,5m uz āru no sienas,
- 409.3. funkcionālas un dekoratīvas būves, arī nolaižami saulesargi (markīzes), dekoratīvas strūklakas, skulptūras, piemiņas plāksnes un žogi,
- 409.4. atklātas ugunsdzēsības kāpnes, kam kāpņu pakāpieni un laukumi aprīkoti ar margām un kas projicējas jebkurā pagalmā, izņemot priekšpagalmā, ne vairāk par 1,5m uz āru no sienas,

- 409.5. erkeri, kas projicējas jebkurā pagalmā ne vairāk par 1m uz āru no sienas,
409.6. balkoni, segtas un nesegtas terases, kas projicējas jebkurā pagalmā ne vairāk par 2,5m uz āru no sienas.
410. Apbūvējot, plānojot vai labiekārtojot daudzdzīvokļu māju pagalmus, jānodrošina brīva ugunsdzēsības un glābšanas dienesta transporta piekļuve, kā arī netraucēta inženierapgādes tīklu un objektu apkalpe.



2.attēls. Pagalms

8.4. Prasības būvju novietojumam zemes vienībā, būvlaidei un apbūves līnijai

411. Ēku un būvju izvietojumu zemesgabalā jānosaka atbilstoši ugunsdrošības, insolācijas, sanitāro un citu normatīvo aktu prasībām.
412. Teritorijās, kur apbūve ir primārais zemes izmantošanas veids, ielai vai autoceļam tuvāk jānovieto galvenā ēka vai būve. Atbilstoši teritorijas izmantošanas veidam tā var būt dzīvojamā māja, publiska ēka vai ražotnes administratīvā ēka. Palīgēkas jānovieto aiz galvenās ēkas vai būves zemesgabala dziļumā. Ja zemesgabals atrodas starp divām ielām vai autoceļiem, galvenā ēka jānovieto pret augstākas kategorijas ielu vai autoceļu.
413. Viensētu apbūvei un pašizklaides objektu apbūvei var būt brīvs ēku izvietojums - jāizvērtē katra zemesgabala ainavas un stādījumu saglabāšanas iespējas pirms galvenās ēkas novietnes izvēles.
414. Pilsētās un ciemos būvlaide jānosaka kā attālums no ielas sarkanās līnijas līdz apbūvei. Esošajās apbūves teritorijās jāievēro iedibinātā būvlaide, ja vien tā neatrodas ielu sarkanajās līnijās.
415. Galvenā ēka zemes vienībā jāizvieto ne tuvāk par 4m no kaimiņu zemes vienības robežas, izņemot gadījumus, ja ir saņemta kaimiņu zemes gabala īpašnieka rakstiska atļauja.
416. Ja kaimiņi vienojas, ka ēka vai būve izvietojama tieši pie zemesgabala robežas, tad ēkas vai būves siena, kas atrodas uz robežas, jāveido kā ugunsdroša ar iespēju blakus zemes

- vienības īpašniekam piebūvēt pie tās ēku vai būvi. Tādā gadījumā jumts jāveido ar kritumu uz savas zemes vienības pusi.
417. Nevienas būves neviena daļa nedrīkst projicēties ārpus tā zemesgabala robežas, uz kuras tā atrodas, izņemot:
- 417.1. ja iedibināta būvlaide sakrīt ar sarkano līniju, tad būves daļa drīkst projicēties uz ielas pusi līdz 0,5m aiz sarkanās līnijas un ne zemāk kā 3m virs ietves līmeņa,
- 417.2. ja ir saņemta kaimiņu zemes vienības īpašnieka piekrišana, nodibinot servitūtu - pārkaru būves tiesības.
418. Jaunās apbūves teritorijās pilsētā un ciemos, kur nav izveidots ielu tīkls vai iedibināta būvlaide, starp ielas sarkano līniju un būvlaidi jāievēro šādi minimālie attālumi:
- 418.1. gar maģistrālās nozīmes ielām - ne mazāk kā 6m,
- 418.2. gar pilsētas nozīmes ielām – ne mazāk kā 4m,
- 418.3. gar vietējās nozīmes ielām - ne mazāk kā 3m.
419. Lauku teritorijās būvlaide noteikta kā attālums no konkrētā autoceļa aizsargjoslas. Būvlaide var sakrist ar ceļa aizsargjoslu, bet nevar būt mazāka par to, izņemot gadījumus, kad tas nepieciešams transporta infrastruktūras un apkalpes objektu būvniecībai, kā arī inženiertehniskās apgādes tīklu un objektu izvietošanai:
- 419.1. būvlaide gar valsts galveno autoceļu A-2 Rīga-Veclaicene Alūksnes novada teritorijā noteikta 100m attālumā no ceļa ass,
- 419.2. būvlaide gar valsts reģionālajiem autoceļiem noteikta 60m attālumā no ceļa ass,
- 419.3. būvlaide gar valsts vietējiem un pašvaldības autoceļiem noteikta 30m attālumā no ceļa ass,
- 419.4. minimālā būvlaide no servitūta ceļa ass – 10m.
420. Attālumam no dzelzceļa malējās sliedes līdz dzīvojamai ēkai jābūt 25m.
421. Minimālie attālumi no mēsļu krātuvēm, komposta kaudzēm, apkures katliem, sausajām tualetēm, t.i. objektiem, kas var būt pastāvīgu smaku avoti, līdz kaimiņu zemes vienības robežai jānosaka saskaņā ar spēkā esošo normatīvo aktu prasībām.
422. Būvējot ēku koku tuvumā, attālumam līdz ēkai jābūt koka vainaga platumā, vai tās pašas sugas pieauguša koka vainaga vidējā izmēra platumā.
423. Plānojot būvniecību meža tuvumā, aizliegts ēkas būvēt tuvāk mežam par attālumu, kas līdzinās attiecīgās koku sugas pieauguša koka augstumam.
424. Apbūve (izņemot esošās inženiertehniskās būves) aizliegta ne mazāk kā 6m līdz tauvas joslai no ūdensteču, ūdenstilpju un mākslīgo ūdensobjektu krastu kraujas vai visā applūstošās teritorijas platumā.

8.5. Prasības attālumiem starp ēkām, būvēm un inženierkomunikācijām

425. Minimālie attālumi starp dzīvojamajām, publiskajām, ražošanas un citām ēkām un būvēm jāpieņem saskaņā ar insolācijas, apgaismojuma, ugunsdrošības un prettrokšņa aizsardzības normatīvu prasībām.
426. Pieļaujamie minimālie attālumi starp ēkām, publiskajām, ražošanas un citām ēkām un būvēm jānosaka:
- 426.1. ņemot vērā normatīvo aktu prasības par insolāciju,
- 426.2. nodrošinot netraucētas piekļūšanas iespējas ugunsdzēsības, glābšanas un medicīnas transportam,
- 426.3. ievērojot attālumu līdz autoceļiem un dzelzceļiem u.c. objektiem, kuriem normatīvajos aktos ir noteiktas attiecīgās prasības,
- 426.4. ievērojot citu spēkā esošo normatīvo aktu prasības.

427. Plānojot jaunu ražošanas kompleksu un kūts ar kopējo platību virs 60m² izvietojumu, atkarībā no katra objekta specifikas, jāņem vērā to ietekme uz apkārtējām teritorijām, t.sk. smakas, trokšņu līmenis, psiholoģiskā komforta apsvērumi un citi faktori.
428. Attālumi no inženierkomunikācijām līdz ēkām un būvēm, kā arī savstarpējie attālumi starp inženierkomunikācijām jānosaka saskaņā ar spēkā esošo normatīvo aktu prasībām.
429. Horizontālie attālumi starp paralēlām blakus izvietotām pazemes inženierkomunikācijām jāpieņem pēc spēkā esošajiem būvnormatīviem. Ja blakus izvietotu cauruļvadu dziļuma starpība ir lielāka par 0,4m, tad attālumi jāpalielina, ņemot vērā tranšeju nogāžu stāvumu, bet tiem jābūt ne mazākiem par tranšejas dziļumu.
430. Minimālie attālumi starp jaunbūvējamām daudzdzīvokļu dzīvojamām mājām, kā arī starp daudzdzīvokļu mājām un citām ēkām jānosaka:
- 430.1. no mazstāvu ēku garākās fasādes – 15m,
430.2. no savrupmāju dzīvojamām mājām -10m.
431. Minimālie attālumi no gaisvadu elektrisko tīklu vadiem līdz būvēm, kokiem, zemes un ūdens virsmai un citām inženierkomunikācijām jānosaka saskaņā ar spēkā esošo normatīvo aktu prasībām.

8.6. Būvju augstuma ierobežojumi

432. Atsevišķās apbūves teritorijās atļautie būvju augstumi atbilstoši konkrētās teritorijas izmantošanai ir noteikti Apbūves noteikumu XII nodaļā „Noteikumi atļautajai izmantošanai un apbūvei”. Būves augstums jāmēra no zemes planējuma atzīmes ielas fasādes vai ieejas pusē līdz būves jumta korei vai līdz plakānā jumta parapeta augšējai malai. Mainīgos reljefa apstākļos augstums jānosaka atbilstoši konkrētajai vietai.
433. Augstuma ierobežojumi nav attiecināmi uz arhitektoniskām vai tehniskām izbūvēm (virsgaismām, skursteņiem, torņiem, karoga mastiem, radio vai televīziju uztverošām vai pārraidošām iekārtām, mobilo sakaru būvēm, vējbrādītājiem, zibens novadītājiem un baznīcas torņiem vai kupoliem), cik tālu tie nav ierobežoti no normatīvo aktu puses.
434. Ja dažādās fasādēs ir atšķirīgs stāvu skaits, tad ēkas vai būves augstumu nosaka no augstākās fasādes puses.
435. Ēku, augstsprieguma elektropārvades līniju, radiotehnisko un citu būvju, kas var tieši vai netieši apdraudēt lidojumu drošību, izvietojums, atbilstoši normatīvo aktu prasībām, jānosaka ar Civilās aviācijas aģentūru.
436. Pašvaldība ir tiesīga lokālplānojumā un detālplānojumā precizēt būvju konkrēto augstumu, pamatojoties uz vizuālās ietekmes analīzes secinājumiem, kā arī izvērtējot detālplānojumu un lokālplānojumu sabiedriskās apspriešanas rezultātus.

8.7. Prasības ēku un būvju pārbūvei un atjaunošanai

437. Ēku un būvju pārbūve jāveic atbilstoši spēkā esošo normatīvo aktu prasībām.
438. Veicot māju pārbūvi, jāievēro spēkā esošie celtniecības darbu organizēšanas, veikšanas un pieņemšanas noteikumi, kā arī darbu veikšanas un ugunsdrošības noteikumi.
439. Ja ēkā vai būvē atrodas valsts ģeodēziskā tīkla punkts, visi būvniecības darbi jānosaka ar Latvijas Ģeotelpiskās informācijas aģentūru, ja būvē atrodas vietējā ģeodēziskā tīkla punkts - ar vietējo pašvaldību. Atbilstoši Aizsargjoslu likuma prasībām, visi ēku pārbūves un atjaunošanas projekti jānosaka ar ģeodēzisko punktu turētājiem.
440. Ja ēka ir kopīpašums un katrai ēkas daļai ir savs īpašnieks, veicot ēkas atjaunošanu, abu ēku daļām jābūt vienādiem apdares materiāliem un jumta segumam.

8.8. Prasības ūdens teritorijām, mākslīgo ūdenstilpju un grāvju ierīkošanai

441. Ierīkojot dīķus un citas mākslīgās ūdenstilpes ar platību virs 0,5ha, jāizstrādā būvprojekts normatīvajos aktos noteiktajā kārtībā.

442. Ierīkojot dīķus, kuru platība ir mazāka par 0,5ha, to izbūve jāsaskaņo Būvvaldē.
443. Pilsētā un ciemos mākslīgās ūdenstilpes nedrīkst ierīkot tuvāk par 6m no kaimiņu zemes vienības robežas, izņemot gadījumus, kad saņemta kaimiņu zemes vienības īpašnieka rakstiska atļauja, bet ne tuvāk kā 2m. Izņēmums - ja blakus esošie zemes īpašnieki vienojas veidot kopēju dīķi, iepriekš rakstiski vienojoties.
444. Lauku teritorijā mākslīgās ūdenstilpes, kas lielākas par 0,1ha, jāierīko ne tuvāk par 10m no kaimiņu zemes vienības robežas, izņemot gadījumus, kad saņemta kaimiņu zemes vienības īpašnieka rakstiska atļauja. Izņēmums - ja blakus esošie zemes īpašnieki vienojas veidot kopēju dīķi, iepriekš rakstiski vienojoties.
445. Gadījumā, ja ierīkotais dīķis 4 gadu laikā nav piepildījies ar ūdeni, jāveic teritorijas rekultivācija.
446. Ja dīķa rakšanas laikā tiek iegūti derīgie izrakteņi, nav atļauta to drupināšana vai šķirošana, izņemot gadījumus, ja dīķis tiek ierīkots ražošanas objektu apbūves teritorijā.
447. Paredzot dīķa (vai vairāku dīķu vienā zemes vienībā) ierīkošanu ar izņemamās grunts apjomu vairāk par 20 000m³, jāveic ieceres publiskās apspriešanas procedūra.
448. Veidojot mākslīgi uzpludinātas ūdenskrātuves vai dīķus, aizsprostojot ūdensteces, jāsaņem atļauja Būvvaldē, kā arī jāievēro spēkā esošo normatīvo aktu prasības.
449. Ierīkojot vietējas nozīmes grāvjus, to augšmalas minimālais attālums līdz blakus zemes vienības robežai jābūt 4m, izņemot gadījumus, ja saņemta blakus zemes vienības īpašnieka rakstiska piekrišana vai, ja grāvi veido pa robežu kā robežgrāvi, abiem kaimiņiem rakstiski vienojoties.
450. Ūdens teritorijās jāievēro Daugavas upju baseina apgabala apsaimniekošanas plānā un Gaujas upju baseina apsaimniekošanas plānā noteiktie Pamata pasākumi un Papildus pasākumi, kas īstenojami arī Alūksnes novada teritorijā.

8.9. Prasības palīgēkām

451. Palīgēkas nedrīkst ierīkot:
- 451.1. priekšpagalmā vai, stūra zemesgabala gadījumā, ārējā sānpagalmā,
 - 451.2. zemesgabala galvenās ēkas vizuālās uztveres priekšlaukumā un aizsegt skatu no ielas uz galveno ēku, ja galvenā ēka izvietota zemesgabala dziļumā,
 - 451.3. tuvāk par 4m no zemes vienības iekšējās sānu vai aizmugures robežas. Ja nepieciešams, ar abu kaimiņu rakstiski saskaņotu piekrišanu, minimālo attālumu līdz zemes vienības robežai drīkst samazināt vai būvēt uz robežas ar noteikumu, ka attālumam no palīgēkas līdz dzīvojamo telpu logiem kaimiņu zemes vienībās jābūt ne mazākam par 6m.
452. Palīgēkā aizliegts ierīkot pastāvīgas dzīvojamās telpas.

8.10. Prasības būvēm mājlopiem

453. Alūksnes pilsētā jaunu būvju mājlopiem būvniecība aizliegta.
454. Lauksaimniecības dzīvniekiem paredzētās ēkas un būves (kūti) nav atļauts ierīkot publiskās un jauktas centra apbūves teritorijās.
455. Mājlopiem paredzētās ēkās un būvēs (kūti) drīkst turēt mājlopus, nodrošinot dzīvnieku labturības, veterinārās prasības, vides prasības un sanitāri higiēniskās normas.
456. Ja blīvi apdzīvotās vietās ir atļauta mājlopu turēšana, tiem paredzētu būvi (kūti) nedrīkst ierīkot:
- 456.1. priekšpagalmā un ārējā sānpagalmā, izņemot gadījumus, kad tas tiek pamatots būvprojektā un saskaņots ar Būvvaldi,
 - 456.2. tuvāk par 4m no zemesgabala robežas. Ar sānu, aizmugures vai, ja nepieciešams, abu kaimiņu rakstiski saskaņotu piekrišanu, minimālo attālumu līdz zemes vienības robežai drīkst samazināt vai būvēt uz robežas ar noteikumu, ka attālumam no

- saimniecības ēkas līdz dzīvojamo telpu logiem kaimiņu zemes vienībās jābūt ne mazākam par 20m.
457. Jaunas kūtis ar kopējo platību virs 60m² atļauts izvietot lauku teritorijās ārpus pilsētas un ciemiem, ja tiek nodrošinātas veterinārās, higiēniskās, vides un dzīvnieku labturības prasības, un veikti pasākumi aizsardzībai pret troksni, smakām, ievērojot šādus minimālos attālumus:
- 457.1. līdz dabīgām ūdenstecēm un ūdenstilpēm - 500m;
- 457.2. līdz dzīvojamai apbūvei kaimiņu īpašumā:
- 457.2.1. 50m, ja būve paredzēta 20 dzīvnieku vienībām;
- 457.2.2. 100m, ja būve paredzēta 21 līdz 50 dzīvnieku vienībām;
- 457.2.3. 300m, ja būve paredzēta 51 līdz 500 dzīvnieku vienībām;
- 457.2.4. 500m, ja būve paredzēta 501 līdz 1500 dzīvnieku vienībām;
- 457.2.5. 500m līdz specializētām putnu fermām;
- 457.2.6. 1000m līdz cūku fermām ar gada apgrozību līdz 12000 cūku gadā;
- 457.2.7. 1500m līdz cūku fermām ar gada apgrozību 12000-54000 cūku gadā, iepriekš veicot publisko apspriešanu ar pozitīvu rezultātu;
- 457.2.8. minētie nosacījumi nav attiecināmi gadījumos, ja lauksaimniecības dzīvnieku turēšanai paredzētās būves un dzīvojamā apbūve pieder vienam īpašniekam, atrodas vienā zemes vienībā vai ir panākta savstarpēja vienošanās ar tuvākās apbūves īpašniekiem;
- 457.3. līdz citai apbūvei - atbilstoši specializēto normatīvo aktu prasībām.
458. Kūtis jāizvieto tā, lai tās iespējamā kaitīgā iedarbība uz vides kvalitāti nepārsniegtu tā nekustamā īpašuma robežas uz kura šis objekts atrodas, kā arī jānodrošina pasākumi aizsardzībai pret troksni un smakām.
459. Ierīkojot mēslu krātuves, jāievēro visas normatīvo aktu prasības, t.sk. Ministru kabineta 2004.gada 27.jūlija noteikumi Nr.628 „Īpašās vides prasības piesārņojošo darbību veikšanai dzīvnieku novietnēs”.
460. Vircas bedrēm jābūt betonētām un ūdensnecaurlaidīgām. Tām jābūt segtām un ventilējamām.

8.11. Aizsardzība pret trokšņiem, smakām un vibrāciju

461. Plānojot lielu (ar apbūves platību virs 1000m²) inženiertehnisko būvju un tīklu, transporta un loģistikas objektus, rūpnieciskās ražošanas un pārstrādes objektus, tai skaitā derīgo izrakteņu ieguves vietas, atkritumu poligonus, biogāzes koģenerācijas staciju izvietojumu un būvniecību, lokālpilānojumā, detālpilānojumā vai būvprojektā papildus jāparedz pasākumi aizsardzībai pret trokšņiem un piesārņojumu atbilstoši spēkā esošo normatīvo aktu prasībām.
462. Teritorijās, kur nepieciešama esošās dzīvojamās un publiskās apbūves vai atsevišķu objektu aizsardzība pret ražošanas uzņēmumu un transporta radītajiem trokšņiem un piesārņojumu, jāparedz prettrokšņa sienas ierīkošana. Prettrokšņa sienu drīkst izbūvēt kā atsevišķu konstrukciju vai žogu, ierīkot kā blīvu stādījumu joslu vai izveidot zemes uzbērumu tā īpašuma robežās uz kura atrodas norobežojošais objekts.
463. Lai ierobežotu smaku izplatīšanos, kas rodas dažādu tehnoloģisko procesu vai ar ražošanu saistītu darbību rezultātā, jāievēro spēkā esošo normatīvo aktu prasības.
464. Lai nodrošinātu iedzīvotāju veselības aizsardzību pret vibrācijas nelabvēlīgo ietekmi, vibrācijas lielumi dzīvojamo un publisko ēku telpās pieļaujami saskaņā ar spēkā esošo normatīvo aktu prasībām.
465. Vietās, kur tehniskās un ražošanas apbūves teritorijas robežojas ar dzīvojamās apbūves vai publisko objektu teritorijām (publiskā apbūve un labiekārtota publiskā ārtelpa), piesārņojuma radītājam jānodrošina citās apbūves vai labiekārtotas publiskās ārtelpas

teritorijās esošo zemes vienību aizsardzība pret troksni, smakām, kā arī ainaviski nepievilcīgu skatu aizsegšana. Negatīvās ietekmes novēršanas pasākumi jānovērš zemes vienībās, kur izvietots objekts.

8.12. Noteikumi insolācijai un apgaismojumam

466. Apgaismojuma un insolācijas prasības jāpieņem saskaņā ar spēkā esošo normatīvu aktu prasībām.
467. Ielu, laukumu un skvēru apgaismošanai atļauts izmantot virs ielām iekārtus vai arī pie stabiem piestiprinātus apgaismes ķermeņus. Apgaismes ķermeņiem jābūt arhitektoniski saskanīgiem katra vizuāli vienlaicīgi uztverama ielas posma vai kvartāla garumā, kā arī laukuma vai skvēra robežās.
468. 10m platās un šaurākās ielās vai piebrauktuvēs atļauts izmantot arī pie būvju fasādēm piestiprinātus apgaismes ķermeņus.
469. Laukumu un skvēru apgaismošanai atļauts izmantot apgaismes ķermeņus uz stabiem. Atļauts dažāds stabu augstums un apgaismes ķermeņu veids, bet tam jābūt saskanīgam katra laukuma vai skvēra robežās.
470. Izvietojot apgaismes ķermeņus sabiedriskās vietās, jāievēro, lai to novietojums netraucē satiksmes kustības drošību un nepasliktina iedzīvotāju sadzīves apstākļus.
471. Brīdinot būves īpašnieku, atbilstošiem pilsētas dienestiem ir tiesības piestiprināt pie būvju fasādēm apgaismes ķermeņu, satiksmes regulēšanas tehnisko līdzekļu un gaisa vadu atsaites.
472. Stādot kokus un krūmus ēku un būvju tuvumā, jāievēro nosacījumi, ka pieaugušā vecumā (par standartu pieņemot tās pašas koku un krūmu sugas pieauguša koka vainaga vidējos izmērus) tie nedrīkst traucēt dzīvojamo un sabiedrisko telpu insolāciju, kā arī ēku un būvju apsaimniekošanu un ekspluatāciju.

8.13. Prasības degvielas un gāzes uzpildes stacijām

473. Projektējot, būvējot un ekspluatējot degvielas un sašķidrinātās gāzes uzpildes stacijas (DUS un GUS) un citus riska objektus, jāievēro normatīvo aktu prasības.
474. Servisa objekti, tai skaitā degvielas un/vai gāzes uzpildes stacijas jāparedz pie valsts un vietējas nozīmes autoceļiem ar ātruma ierobežojumu 50km/h, pamatā bez tiešiem pieslēgumiem valsts autoceļiem, kur pēc transportbūvju projektēšanas normatīviem atrisināti visi ar satiksmes drošību saistītie jautājumi.
475. Degvielas un gāzes uzpildes stacijas nav atļauts izvietot:
 - 475.1. valsts un vietējās nozīmes kultūras pieminekļu teritorijās un to aizsardzības zonās, ja tas nav pamatots ar detālplānojumu,
 - 475.2. Alūksnes vēsturiskā centra teritorijā,
 - 475.3. plūdu riska teritorijās,
 - 475.4. īpaši aizsargājamās dabas teritorijās, parku un mikroliegumu teritorijās,
 - 475.5. citos normatīvajos aktos noteiktajos gadījumos.
476. Degvielas uzpildes stacijās, izņemot pašapkalpošanās degvielas uzpildes stacijas, jāierīko publiski pieejamas tualetes.
477. Degvielas uzpildes staciju tvertnes un pildnes jāizvieto speciālos laukumos, ievērojot šādus minimālos attālumus no degvielas pildnēm vai degvielas pazemes rezervuāriem:
 - 477.1. ne mazāks par 25m līdz dzīvojamām un publiskām ēkām,
 - 477.2. ne mazāks par 25m līdz mežu masīviem.
478. Degvielas uzpildes stacijās jāparedz lietus notekūdeņu savākšana un attīrīšana, kā arī novērojumu tīkla izveide pazemes ūdeņu un grunts kvalitātes kontrolei. Gāzes uzpildes stacijām jābūt nodrošinātām ar lietus notekūdeņu savākšanas un attīrīšanas iekārtām.

8.14. Atklāta ārpustelņu uzglabāšana

479. Atklāta ārpustelņu uzglabāšana nav atļauta:

479.1. priekšpagalmā vai, stūra zemes vienības gadījumā - ārējā sānpagalmā, izņemot tirdzniecības objektos uz konkrētas lietas tirdzniecības laiku,

479.2. tuvāk par 3m no zemesgabala robežas.

480. Lauku teritorijās atklāta āra (ārpustelņu) uzglabāšana ir atļauta visās teritorijās, izņemot normatīvajos aktos noteiktajās vietās, kā arī teritorijās, kas īpaši norādītas detālplānojumā.

481. Būvmateriālu atklāta ārpustelņu uzglabāšana priekšpagalmā vai, stūra zemes vienības gadījumā - ārējā sānpagalmā, atļauta tikai būvlaukumā pēc tehniskās dokumentācijas saskaņošanas Būvvaldē.

IX. PRASĪBAS PUBLISKAI ĀRTELPAI

9.1. Publiskās atpūtas vietas un ārtelpas elementi

482. Publiskās ārtelpas infrastruktūra jāveido atbilstoši universālā dizaina principiem, lai tajā būtu ievērotas vides pieejamības prasības dažādām sabiedrības grupām - iedzīvotājiem ar kustību traucējumiem, ar redzes, dzirdes traucējumiem, vecākiem ar bērnu ratiņiem u.tml.
483. Publiskos objektus, tai skaitā publisko pasākumu vietas un atpūtas vietas dabā, jānodrošina ar tualetēm, kas iekārtotas ievērojot vides pieejamības prasības un paredzot vietu papildu tualetšu izvietojumu publisko pasākumu laikā.
484. Publiski pieejamas peldvietas jāierīko atbilstoši normatīvo aktu prasībām.
485. Atpūtas vietas jāiekārto atbilstoši higiēnas un vides aizsardzības prasībām, kā arī jāparedz atkritumu savākšanas vietas. Publisko masu pasākumu vietās un atpūtas vietās dabā jāparedz iespēja īslaicīgai lielas ietilpības auto novietņu nodrošināšanai, ņemot vērā paredzamo apmeklētāju skaitu.
486. Autostāvvietu kases automātu, bankomātu, reklāmas stabu un citu objektu izvietojums nedrīkst traucēt gājēju, bērnu ratiņu un ratiņkrēslu lietotāju pārvietošanos. Brīvās ietves platums nevar būt mazāks par 1,6m.
487. Sezonas tirdzniecības nojumes un/vai āra kafejnīcas tiešā saistībā ar esošiem tirdzniecības vai pakalpojumu objektiem jāiekārto saskaņā ar pašvaldības atļauju un spēkā esošiem normatīviem aktiem. To novietojums nedrīkst traucēt gājēju, tai skaitā bērnu ratiņu un ratiņkrēslu lietotāju, kustību, aizņemot visu gājēju kustībai paredzēto teritoriju, piemēram, ietvi, laukumu vai krastmalu. Ja minētie objekti robežojas ar ceļa zemes nodalījuma joslu vai atrodas ceļa zemes nodalījuma joslā, to novietojums jāaskaņo ar VAS „Latvijas Valsts ceļi” Vidzemes reģiona Alūksnes rajona nodaļu.
488. Plānojot peldbūvju izvietojumu, jānodrošina brīva piekļuve publiskajiem ūdeņiem un jāparedz atbilstošs inženierinfrastruktūras nodrošinājums.

9.2. Noteikumi reklāmām, izkārtņēm

489. Izvietojot reklāmu, izkārtnes un citus informatīvos materiālus, to izvietošana jāaskaņo atbilstoši spēkā esošo normatīvo aktu prasībām. Ja reklāmu stendi robežojas ar valsts autoceļu zemes nodalījuma joslu, vai arī atrodas valsts autoceļa zemes nodalījuma joslā, jāsaņem VAS „Latvijas Valsts ceļi” saskaņojums.
490. Reklāmas izvietotājs (īpašnieks) ir atbildīgs par to, lai reklāmas objekts būtu nostiprināts statistiski drošā veidā.
491. Jebkura reklāmas izvietošana jāveic saskaņā ar pašvaldības izdotajiem saistošajiem noteikumiem.

9.3. Noteikumi žogiem

492. Žogs ir uzskatāms par būvi, tā skice jāaskaņo Būvvaldē.
493. Zemesgabalu drīkst iežogot:
- 493.1. vispārējā gadījumā – pa zemes vienību robežām,
 - 493.2. stūra zemes vienībās - pa redzamības brīvlauku robežām,
 - 493.3. gar ūdenstilpnēm un ūdenstecēm - pa tauvas joslas robežu no ūdens augstākā līmeņa, gar upju un ezeru kraujiem krastiem - no krasta nogāžu augšmalas, turklāt tauvas joslas platumā ietilpst arī zeme no ūdenslīmeņa līdz krasta nogāzei un pati nogāze,
 - 493.4. funkcionālai zemes vienības sadalīšanai tās iekšpusē - pēc nepieciešamības,

- 493.5. pārējos gadījumos, t.sk. stādu audzētavas, savvaļas dzīvnieku turēšana iežogotās platībās, žogs jaunaudzju pasargāšanai no mežu zvēru postījumiem, u.c., atbilstoši objekta funkcionālajām prasībām, neierobežojot servitūta tiesības,
- 493.6. gar atklātiem grāvjiem un ūdensnotekām - pa ekspluatācijas aizsargjoslu robežām, žogu konstrukcijām gar novadgrāvjiem jābūt viegli transformējamām un nojaucamām.
494. Žoga vārtu atvērums nedrīkst traucēt gājēju un transporta kustību.
495. Lai nodrošinātu esošo inženierbūvju darbību un to apkalpošanu, vietās, kur atrodas virszemes inženierbūves, žogus jāveido „kabatas”.
496. Ar žogu aizliegts noslēgt publisku pieeju publiskajiem ūdensobjektiem un servitūtiem, kā arī citas publiskas ārtelpas.
497. Dzīvžogus kā robežžogus drīkst stādīt 1m no kaimiņu zemesgabala robežas. Ja kaimiņi savā starpā vienojas, žogu drīkst ierīkot uz sānu vai aizmugures zemesgabala robežas. Tad katrs zemes gabala īpašnieks kopj savā pusē esošā žoga daļu.
498. Žogu augstums un caurredzamība:
- 498.1. priekšpagalmu un ārējo sānpagalmu žogiem gar ielām un laukumiem, kā arī robežžogiem starp ēku un sarkano līniju slēgtās (perimetrālās) apbūves gadījumā, jābūt no 0,5m - 1,6m augstiem. Tiem jābūt vismaz 30% caurredzamiem vai tie jāveido kā dzīvžogi (uz dzīvžogiem caurredzamības nosacījumi neattiecas),
- 498.2. pieļaujams izbūvēt blīvus līdz 1,8m augstus žogus, kas piekļaujas iekšējam sānpagalmam un aizmugures pagalmam,
- 498.3. dzīvžogiem jābūt ne augstākiem par 1,6m,
- 498.4. ražošanas iestāžu apbūves teritorijās žogus var veidot ne augstākus par 2,2m. Pieļaujams izvietot necaurredzamus žogus, ja tas nepieciešams slēgtas ražošanas zonas nodrošināšanai.
499. Žogus aizliegts izmantot dzeloņstiepļu (ja to nenosaka normatīvie akti) vai tām pielīdzinātu materiālu, kā arī koka, metāla, plastmasas atgriezumus.
500. Nav atļauts žogu stabu atbalstus izvietot ielu, iebraucamo ceļu un laukumu teritorijā.
501. Žogi jākrāso ar izturīgām krāsām. Nedrīkst žogus krāsot dabisko akmeni un keramiku.
502. Priekšpagalmu un ārējo sānpagalmu žogus gar ielām un laukumiem stiepļu žogs jāizmanto tikai kombinācijā ar dzīvžogu.
503. Ja zemes vienības robeža ir tuvāk ielai kā sarkanā līnija, atļauts būvēt/stādīt žogu pa zemes gabala robežu ar nosacījumu, ka inženierkomunikāciju izbūves vai citas būvniecības sarkanajās līnijās gadījumā, žogs īpašniekam jānojauc par saviem līdzekļiem.

9.4. Prasības ēku fasādēm, būvju konstruktīvajām daļām un elementiem

504. Katra zemesgabala īpašniekam, lietotājam un apsaimniekotājam atbilstoši Alūksnes novada pašvaldības izdotajiem saistošajiem noteikumiem ir jāuztur kārtībā ēkas fasādes, jumts, ūdens notekcaurules un teknes. Fasādes krāsošana jāveic saskaņā ar Alūksnes būvvaldē saskaņotu krāsu pasi vai būvprojektā akceptēto krāsojumu.
505. Katras ēkas, kura robežojas ar ietvi, ielas pusē jābūt ierīkotai lietus ūdens teknei un notekcaurulei, vai citai lietus ūdens novadīšanas sistēmai. Notekcaurules un to gali jāierīko tā, lai netraucētu gājēju kustību. Savāktie lietus ūdeņi nedrīkst tikt novadīti uz ietves.
506. Daudzdzīvokļu dzīvojamo māju logu nomaiņu pret citāda daļījuma logiem jāveic atbilstoši mājas fasādes projektam (projekts satur mājas fasādes kopējo risinājumu).
507. Lodžiju un balkonu pārbūvēšana un aizstiklošana ir būvniecība, tā jāveic atbilstoši Būvvaldē akceptētam projektam.
508. Nav atļauta patvaļīga dūmvadu izbūve daudzdzīvokļu nama fasādēs.

509. Virs skatlogiem - vitrīnām atļauts izbūvēt markīzes, kas neprojiējas brauktuvei tuvāk kā 0,5m un kuru apakšējā mala ir vismaz 2,2m virs ietves.
510. Nav atļauta patvaļīga jaunu skatlogu un durvju ierīkošana esošajās ēkās.
511. Daudzdzīvokļu dzīvojamām mājām virs katras kāpņu telpas ārdurvīm jāuzstāda informācijas zīme ar dzīvokļu numuriem.
512. Ciemu teritorijās, kur nav māju numerācijas, ēku īpašniekam jāpiestiprina pie ēkas galvenās fasādes mājas nosaukuma zīme.
513. Ēkas īpašniekam pie būves galvenās fasādes jāpiestiprina karoga turētājs vai jāuzstāda brīvi stāvošs, balti krāsots karoga masts valsts karoga uzvilkšanai.

X. INŽENIERTEHNISKĀS APGĀDES TĪKLI UN OBJEKTI

10.1. Vispārīgas prasības inženiertehnisko komunikāciju būvniecībai, pārbūvei un uzturēšanai

514. Inženierkomunikācijas un to objektus atļauts izbūvēt visā Alūksnes novada teritorijā - visās funkcionālajās zonās atbilstoši normatīvo aktu prasībām.
515. Visās apbūves teritorijās Alūksnes pilsētā un ciemos jānodrošina objektu inženiertehniskā apgāde saskaņā ar tehniskajiem noteikumiem, kas izdoti, ievērojot Apbūves noteikumus, detālplānojumu vai inženiertehnisko komunikāciju attīstības plānus. Minimālā inženiertehniskā apgāde pilsētā un ciemos sevī ietver centralizētu ūdensapgādi, kanalizāciju, lietus ūdens novadīšanas sistēmas un elektroapgādi.
516. Plānojot kompleksu teritorijas apbūvi, inženiertehniskās apgādes risinājumi un to tīklu izbūves shēmas jāiekļauj lokālplānojuma, detālplānojuma vai būvprojekta sastāvā.
517. Uzsākot būvniecības procesu iepriekš neapbūvētā teritorijā, vispirms jāveic teritorijas inženiertehniskā sagatavošana, kas var ietvert atsevišķus pasākumus (nosusināšanu, teritorijas uzbēršanu, grunts sanāciju vai nomaiņu, rekultivācijas darbus, maģistrālo inženierbūvju, kā arī ar piekļūšanas nodrošināšanu saistīto ielu vai ceļu izbūvi u.tml.).
518. Uzsākot ceļu, tiltu, ielu un jebkura veida inženierkomunikāciju izbūvi vai pārbūvi teritorijā, kas skar ģeodēziskā punkta aizsargjoslu, darbu izpildītājiem darbības jāsaskaņo ar Latvijas Ģeotelpiskās informācijas aģentūru (par darbiem valsts ģeodēziskā tīkla punktu aizsargjoslā) vai pašvaldību (par darbiem vietējā ģeodēziskā tīkla punktu aizsargjoslā).
519. Ūdensapgādes, notekūdeņu savākšanas un attīrīšanas būvju būvniecības kārtība jānosaka saskaņā ar spēkā esošo normatīvo aktu prasībām.
520. Jaunas inženiertehniskās komunikācijas Alūksnes pilsētā un ciemos galvenokārt jāizvieto starp ielu sarkanajām līnijām, detālplānojumos noteiktajos inženierkomunikāciju koridoros vai joslās starp ielas sarkano līniju un būvlaidi.
521. Veicot autoceļu un ielu pārbūvi, projektējot jaunus autoceļus un ielas ārpus apdzīvotām vietām, inženiertehnisko komunikāciju izvietojums jāparedz aiz ceļu nodalījuma joslas, apdzīvotās vietās inženiertehnisko komunikāciju izvietošana iespējama valsts autoceļu nodalījuma joslā.
522. Pašvaldībai un inženierkomunikāciju īpašniekam jānodrošina plānveidīga maģistrālo tīklu izbūve ielu sarkano līniju un inženierkomunikāciju koridoru robežās, pievadot komunikāciju pieslēgumu atzarus līdz apbūves zemesgabalu robežām, kura īpašniekam vai valdītājam jānodrošina pieslēguma izbūve no zemesgabala robežas līdz izmantošanas vietai vai ēkai zemesgabalā. Pēc būvniecības darbu veikšanas būvētājs ir atbildīgs par teritorijas sakārtošanu un seguma atjaunošanu.
523. Inženierkomunikāciju īpašniekam vai būvniecības pasūtītājam jānodrošina iebūvēto inženierkomunikāciju uzmērīšana, kā arī topogrāfisko plānu un izbūvēto tīklu izpildshēmu iesniegšana Būvvaldē digitālā formā.
524. Pēc inženierkomunikāciju izbūves vai pārbūves neizmantojamās inženierkomunikāciju sistēmas daļas jādemontē.
525. Inženierkomunikāciju būvniecības darbos ietilpst arī teritorijas sakārtošana, ceļu, ielu, ietves seguma un zaļo stādījumu atjaunošana.
526. Par inženierkomunikāciju uzturēšanu ir atbildīgs šo tīklu īpašnieks vai nomnieks saskaņā ar noslēgto līgumu. Ja avāriju gadījumā radušās sekas, kas skar trešās personas un to īpašumus, inženierkomunikāciju turētāja pienākums ir novērst visas sekas un kompensēt zaudējumus.
527. Minimālie horizontālie attālumi no virszemes un pazemes inženiertehniskās apgādes tīkliem līdz citām būvēm, kā arī minimālie attālumi starp pazemes un virszemes

inženiertehniskās apgādes tīkliem un būvēm jāpieņem saskaņā ar spēkā esošo normatīvo aktu prasībām.

528. Ierīkojot vai pārbūvējot inženiertehniskās apgādes tīklus pilsētas un ciemu teritorijās, jāīsteno pāreja no gaisvadu un iekārto kabeļu līnijām uz pazemes kabeļu līnijām.
529. Attālums no tīkliem līdz neuzceltai (paredzētai) ēkai jāpieņem no būvlaides.

10.2. Prasības ūdensapgādes būvniecībai, pārbūvei un ekspluatācijai

530. Centralizēta, nepārtraukta ūdens apgāde ar dzeramo ūdeni jāparedz šādās teritorijās:
- 530.1. mazstāvu un daudzstāvu dzīvojamās apbūves teritorijās,
 - 530.2. publiskās apbūves teritorijās,
 - 530.3. jauktās centru apbūves teritorijās,
 - 530.4. savrupmāju apbūves teritorijās,
 - 530.5. jaunveidojamās savrupmāju apbūves teritorijās, kur paredzēta vairāk kā 20 dzīvojamo māju (ar saimniecības ēkām un palīgēkām) būvniecība.
531. Ūdens resursi izmantojami atbilstoši likumam „Par zemes dzīlēm”, Ūdens apsaimniekošanas likumam un tiem pakārtotiem normatīvajiem aktiem.
532. Ārējās ūdensapgādes sistēmas projektēšana vai esošo sistēmu pārbūve, kā arī ugunsdzēsības hidrantu tīkla izbūve un funkcionēšana jānodrošina atbilstoši spēkā esošo normatīvo aktu prasībām.
533. Obligātās nekaitīguma un kvalitātes prasības dzeramajam ūdenim un kārtību, kādā novērtējama dzeramā ūdens atbilstība, kā arī dzeramā ūdens monitorings un kontrole jānodrošina saskaņā ar spēkā esošo normatīvo aktu prasībām.
534. Teritorijās, kur iespējams pieslēgties centralizētai ūdensapgādei, jaunbūvējamās ēkas būvniecības iecerē jāietver šo pieslēgumu risinājumi. Šī prasība attiecas uz objektiem, kam nepieciešama ūdensapgāde.
535. Apbūves teritorijās, kur nav centralizētas ūdensapgādes, pieļaujama lokālu artēzisko urbumu vai aku ierīkošana. Pazemes ūdens ieguves vietu ierīkošana jāveic uzņēmēj sabiedrībai, kurai ir Valsts vides dienesta izsniegta licence šādu darbu veikšanai. Būvniecība jā saskaņo atbilstoši normatīvo aktu prasībām.
536. Individuālo ūdensapgādi var ierīkot viensētās, kā arī savrupmāju apbūves teritorijā, kurā plānots mazāk nekā 20 dzīvojamo māju.
537. Jaunveidojamās savrupmāju apbūves teritorijās, kurās paredzēta vairāk nekā 20 dzīvojamo māju būvniecība, kā pagaidu risinājumu līdz centralizēto ūdensapgādes tīklu izbūvei var ierīkot individuālo ūdensapgādi, paredzot pieslēgšanas iespējas centralizētajiem tīkliem.
538. Par artēzisko urbumu ierīkošanu, apsaimniekošanu un likvidāciju jāatbild urbuma īpašniekam. Urbumi, kuru turpmākā izmantošana dažādu iemeslu dēļ nav iespējama, jālikvidē, nodrošinot pazemes ūdens resursu aizsardzību. Urbumu likvidāciju var veikt uzņēmēj sabiedrība, kurai ir Valsts vides dienesta izsniegta licence šāda veida darbu veikšanai.
539. Izmantojamiem urbumiem jāierīko stingrā režīma aizsargjosla, jānovērš urbuma un stingra režīma aizsargjoslas teritorijas applūšanas vai piegružošanas iespējas, jānodrošina urbuma atveres hermetizācija un aizsardzība no tā fiziskas bojāšanas. To ekspluatācijā jāievēro Aizsargjoslu likuma un tam pakārtoto normatīvo aktu prasības.
540. Pirms atkārtotas urbuma izmantošanas atsākšanas jāveic tā tehniskā stāvokļa pārbaude un ūdens atsūkšanās, kā arī paraugu ņemšana ūdens kvalitātes pārbaudei.
541. Izbūvējot akas, tās maksimāli jāattālina no iespējamiem piesārņojuma avotiem (sausās tualetes, dzīvnieku novietnes u.tml.), tajā skaitā, no kaimiņu zemesgabalā esošajiem. Aizliegts ierīkot dzeramā ūdens ņemšanas vietas kapsētu aizsargjoslās, izņemot

gadījumus, ja ir veikti iespējamās dzeramā ūdens ņemšanas vietas bakterioloģiskās aizsargjoslas aprēķini un konstatēts, ka iespējams nodrošināt kvalitatīvu dzeramo ūdeni.

542. Aku vai artēzisko urbumu būvniecību veic normatīvajos aktos noteiktajā kārtībā un to konstruktīvajiem risinājumiem ir jāatbilst normatīvo aktu prasībām.

10.3. Ugunsdzēsības ūdensapgāde

543. Apdzīvotās vietās un ražošanas uzņēmumos jāparedz ugunsdzēsības ūdensapgāde no ūdensapgādes sistēmas, ko var apvienot ar dzeramā ūdens vai tehniskā ūdens apgādi.

544. Apbūves teritorijās jāparedz ugunsdzēsības ūdensapgāde saskaņā ar spēkā esošajiem normatīvajiem aktiem.

545. Ārējās ugunsdzēsības vajadzībām ciemos var ierīkot vaļējas ūdenskrātuves, atbilstoši nodrošinot ugunsdzēsības tehnikas piekļūšanu. Pie ūdens ņemšanas vietas jānodrošina vismaz divu ugunsdzēsēju automašīnu novietošana, ierīkojot vismaz 3,5m platu piebraucamo ceļu un 12 x 12m laukumu ar segumu. Piebraucamā ceļa un laukuma seguma kvalitātei jābūt tādai, lai pa to varētu pārvietoties ugunsdzēsības tehnika. Pie ūdens ņemšanas vietām ne tālāk kā metra attālumā no atklātas ūdens tīlpnes augšējās malas jāizbūvē 0,8m augsta aizsargbarjera. Ugunsdzēsības vajadzībām atklāto ūdens ņemšanas vietu saraksts dots 9.pielikumā, Alūksnes pilsētā un ciemos esošo ugunsdzēsības hidrantu saraksts – 8.pielikumā.

10.4. Notekūdeņu savākšana

546. Apbūves teritorijās, kurās ir vai tiek plānota centralizētā ūdensapgāde, jānodrošina notekūdeņu centralizēta savākšana un attīrīšana atbilstoši normatīvo aktu prasībām vides aizsardzības jomā.

547. Kanalizācijas ārējie tīkli un būves jāizbūvē atbilstoši spēkā esošo normatīvo aktu prasībām.

548. Kanalizācijas sistēma ir jāierīko visos objektos, kur ir iekšējā ūdensapgāde. Katrs objekts kanalizācijas tīklam jāpievieno atsevišķi. Jaunveidojamās apbūves teritorijās jāparedz iespēja pieslēgties pie pilsētas vai ciema centralizētās kanalizācijas tīkla, ja objekts atrodas teritorijā ar esošu vai plānotu centralizēto kanalizācijas sistēmu. Ja tiek veikta ēku pārbūve vai jaunu ēku būvniecība zemes vienībā, gar kuru izbūvēti sadzīves kanalizācijas tīkli, jāveic pieslēgums pie esošām inženierkomunikācijām.

549. Dzīvojamās apbūves teritorijās, kurās nav izbūvēta centralizēta kanalizācijas sistēma, var ierīkot lokālus vai individuālus notekūdeņu savākšanas tīklus, paredzot iespēju pieslēgties centralizētai kanalizācijas sistēmai tās izbūves gadījumā, kā arī nodrošinot atbilstību vides normatīviem un citiem ar kanalizācijas tīklu būvniecību saistītiem spēkā esošiem normatīviem aktiem. Kā individuāli risinājumi ar notekūdeņu daudzumu līdz 5m³/dnn pieļaujami:

549.1. lokālas bioloģiskas attīrīšanas ietaises,

549.2. krājrezervuāri (monobloki).

550. Notekūdeņi, kas izsūknēti no hermētiskiem krājrezervuāriem un pārvietojamām tualetēm, jānogādā attīrīšanai notekūdeņu attīrīšanas ietaisēs, speciāli izsmeļamo krājvertņu satura pieņemšanai izbūvētā akā.

551. Pirms izlaides ūdenstecēs un ūdenstilpēs vai citas nozīmes kanalizācijas sistēmās jāparedz notekūdeņu attīrīšana, nodrošinot to atbilstību spēkā esošo normatīvo aktu prasībām.

552. Veicot jaunu apbūvi iepriekš neapbūvētā teritorijā, dzīvojamo ēku grupai (sākot no 3 ēkām), kā pagaidu risinājums līdz centralizētas kanalizācijas sistēmas izbūvei, jāparedz kopējas slēgta tipa bioloģiskās attīrīšanas iekārtas atbilstoši normatīvo aktu prasībām.

10.5. Lietus ūdeņu savākšanas sistēma

553. Visās apbūves teritorijās jānodrošina lietus un sniega ūdeņu novadīšanu no ielām, ceļiem, laukumiem un apbūves gabaliem, paredzot ūdeņu savākšanas sistēmas.
554. Nav pieļaujama virszemes un lietus ūdeņu novadīšana sadzīves kanalizācijas tīklā. Pirms lietus ūdeņu ievadīšanas vaļējās ūdenskrātuvēs, meliorācijas grāvjos, upēs, dīķos, normatīvajos aktos noteiktajā kārtībā jāveic lietus ūdeņu nostādināšana speciāli veidotā sistēmā vai filtrējošā slānī.
555. Prasības lietus ūdeņu novadīšanas risinājumiem no projektējamām ielām, ceļiem un laukumiem jānosaka detālplānojumā vai jāparedz būvniecības ieceres dokumentos.

10.6. Prasības siltumapgādei

556. Siltumapgādes risinājumi jāparedz detālplānojumos, būvprojektos un tehniskajos projektos atbilstoši spēkā esošu normatīvo aktu prasībām.
557. Alūksnes pilsētā un ciemos, kuros ir izbūvēti centralizētās siltumapgādes tīkli, veicot jaunu daudzdzīvokļu dzīvojamo vai publisko ēku būvniecību, būves jānodrošina ar centralizēto siltumapgādi.
558. Lokālas katlu mājas aizliegts izvietot priekšpagalmā un ārējā sānpagalmā.

10.7. Prasības gāzes apgādei

559. Gāzes apgādes risinājumi, precizētas esošo un plānoto pārvades gāzesvadu un to iekārtu novietnes, kā arī ekspluatācijas un drošības aizsargjoslas jāparedz detālplānojumos, būvprojektos un tehniskajos projektos ievērojot spēkā esošo normatīvo aktu prasības.
560. Alūksnes novada teritorijā perspektīvā gāzes apgāde iespējama no esošā pārvades gāzesvada Pededzes pagastā.
561. Būvprojektiem, kuros paredzēta gāzes apgāde no gāzes vada, tehniskos noteikumus izsniedz un saskaņo, kā arī izsniedz nosacījumus detālplānojumam (ja paredzēta gāzes apgāde) akciju sabiedrība „Latvijas gāze”.

10.8. Prasības elektroapgādes būvniecībai, pārbūvei un ekspluatācijai

562. Plānojot ielu/ceļu un ar tiem saistīto objektu novietojumu paralēli vai šķērsojumos ar 110kV gaisvadu elektrolīniju un tuvošanos tām, jānovērtē nepieciešamība veikt šo elektrolīniju pārbūvi, ievērojot spēkā esošo normatīvo aktu prasības.
563. Publiskās ēkas un būves nedrīkst izvietot tuvāk par 30m no 110 kV gaisvadu līniju malējo vadu projekcijas.
564. 110kV elektrolīniju balstu novietojums jāiekļauj ārpus ielu sarkano līniju teritorijām.
565. Būvdarbos, kuros paredzēts izmantot celšanas mehānismus 110 kV EPL līnijas joslā, kas tuvāka par 30m no gaisvadu elektrolīnijas malējā vada, jāizstrādā darba veikšanas projekts atbilstoši normatīvo aktu prasībām.
566. Inženierkomunikāciju izvietojums teritorijā jāplāno saskaņā ar spēkā esošo normatīvo aktu prasībām.
567. Elektroapgādes būvju būvniecība ir speciālā būvniecība. Enerģijas ražošanas, pārvades un sadales būvju projektēšana un jaunu energoapgādes komersantu objektu ierīkošana jāveic saskaņā ar Enerģētikas likuma 19. un 23. pantu un tam pakārtoto normatīvo aktu prasībām.
568. Nekustamā īpašuma īpašniekam vai valdītājam, kura teritorijā atrodas elektroapgādes komersanta objekts, jāievēro Enerģētikas likuma 19. un 23.panta noteikumi.
569. Zaudējumu atlīdzināšanā, kas saistīta ar energoapgādes jaunu komersanta objektu ierīkošanu vai esošo objektu ekspluatācijas un remonta nodrošināšanu, jāievēro Enerģētikas likuma 24.pants.

570. Uz energoapgādes objektu apbūvi neattiecas konkrētā teritorijas izmantošanas veida prasības jaunveidojamo zemes vienību minimālajām platībām.
571. Elektroapgādes inženierkomunikāciju uzturēšanā jāievēro Enerģētikas likumā noteiktās prasības.
572. Jaunu elektroietaišu pieslēgšana un atļautās slodzes palielināšana AS „Sadales tīkls” tīklam jānotiek saskaņā ar Sabiedrisko pakalpojumu regulēšanas komisijas padomes 01.04.2009. noteikumiem „Sistēmas pieslēguma noteikumi elektroenerģijas sistēmas dalībniekiem”.
573. Nekustamā īpašuma īpašniekam ir tiesības lūgt pārvietot esošu energoapgādes uzņēmuma objektu. Atbilstoši Enerģētikas likumam, šīs izmaksas jāsedz pārvietošanas ierosinātājam.
574. Nedrīkst apbūvēt teritoriju energoapgādes objektu aizsargjoslās.

10.9. Alternatīvā energoapgāde

575. Siltumsūkņu zemes kolektorus atļauts ierīkot ne tuvāk par 3 m no to ārējās kontūras līdz blakus zemes vienības robežai. Šo attālumu var samazināt, ja saņemta blakus esošās zemes vienības īpašnieka rakstiska atļauja. Dziļurbumu kolektoru izbūvei jāsaņem Valsts vides dienesta licence.
576. Siltumsūkņus atļauts izvietot zemes vienībā ne tuvāk par 3 metriem līdz koka stumbram un ievērojot citu komunikāciju aizsargjoslas.
577. Vēja elektrostaciju ar jaudu līdz 6kW atļauts izvietot visās apbūves teritorijās, ja ir saņemta piegulošo zemes vienību īpašnieku rakstiska piekrišana.
578. Vēja elektrostaciju uzstādīšanai uz ēkas sienas vai jumta jāsaņem sertificēta būvinženiera pozitīvs slēdziens par būvkonstrukciju drošību un slodzes nestspēju, kā arī Būvvaldē saskaņots iekārtas tips.
579. Zemes vienībā lauku teritorijā atļauts izvietot vienu elektrostaciju ar maksimālo jaudu līdz 20kW individuālai lietošanai, ja masta augstums (līdz rotora asij) nepārsniedz 12m un tā paredzēta ne tuvāk par vēja elektrostacijas augstumu līdz piegulošo zemes vienību robežām vai tuvāk, ja tam rakstiski piekritis skartās zemes vienības īpašnieks, kā arī ievērojot spēkā esošo normatīvo aktu prasības.
580. Jaunu vēja elektrostaciju ar maksimālo jaudu virs 20kW atļauts izvietot Rūpniecības teritorijā (R), Tehniskās apbūves teritorijā (TA) un Lauksaimniecības teritorijā (L), to būvniecība pieļaujama ne tuvāk par 300m no esošās publiskās apbūves vai atpūtas objektiem un ne tuvāk par 500m no tuvākās dzīvojamās mājas lauku teritorijā vai viena kilometra attālumā no ciema robežās esošām dzīvojamām un publiskās apbūves teritorijām. Attālumu nosaka no vēja elektrostacijas torņa.
581. Plānojot vēja elektrostacijas, kuru jauda lielāka par 20kW jāievēro Ministru kabineta 2013.gada 30.aprīļa noteikumos Nr.240 „Vispārīgie teritorijas plānošanas, izmantošanas un apbūves noteikumi” noteiktās prasības.
582. Vēja elektrostaciju būvprojekta sastāvā ir jāiekļauj prognozētā trokšņa līmeņa aprēķins, un slēdziens par trokšņa ietekmi uz tuvākajām dzīvojamām un publiskās apbūves teritorijām, tai skaitā viensētām.
583. Īpaši aizsargājamās dabas teritorijās aizliegts uzstādīt vēja elektrostacijas, kuru darba rata diametrs ir lielāks par pieciem metriem vai augstākais punkts pārsniedz 30m augstumu.
584. Jebkuras jaudas vēja elektrostacijas izvietošana ir jāsaņem ar:
- 584.1. Valsts kultūras pieminekļu aizsardzības inspekciju, ja tā paredzēta kultūras pieminekļa teritorijā vai aizsargjoslā,
- 584.2. dabas aizsardzības atbildīgo institūciju (Dabas aizsardzības pārvaldi), ja tā paredzēta aizsargājamā dabas teritorijā,

- 584.3. valsts autoceļu infrastruktūras apsaimniekotāju (VAS „Latvijas valsts ceļi”), ja tā paredzēta autoceļa aizsargjoslā,
584.4. attiecīgo mobilo sakaru operatoru, ja vēja elektrostaciju ar jaudu lielāku par 6 kW izvieto tuvāk par 100m no mobilo sakaru torņa.
585. Saules baterijas un kolektorus atļauts izvietot uz ēku un būvju jumtiem un fasādēm. Alūksnes pilsētas vēsturiskajā centrā, kā arī uz ēkām, kas noteiktas kā valsts aizsargājami kultūras pieminekļi, to izvietojums jāaskaņo ar Valsts kultūras pieminekļu aizsardzības inspekciju.
586. Jebkura veida kurināmā un jaudas koģenerācijas stacijas jāizvieto „Tehniskās apbūves teritorijā” (T) un „Rūpniecības apbūves teritorijā” (R), atbilstoši normatīvo aktu prasībām un, ja to tehnoloģiskās darbības rezultātā nerodas spēcīgas smakas vai citas negatīvas ietekmes, kas būtiski samazina iedzīvotāju dzīves vides kvalitāti. Pašvaldībai ir tiesības piemērot būvniecības ieceres publisko apspriešanu.
587. Izvietojot koģenerācijas stacijas lauku teritorijā, tiešā ciemu vai Alūksnes pilsētas tuvumā, jāņem vērā valdošo vēju virzieni. Pašvaldībai ir tiesības piemērot būvniecības ieceres publisko apspriešanu.
588. Savrupmāju apbūves teritorijās (DzS), Mazstāvu dzīvojamās apbūves teritorijās (DzM) un Publiskās apbūves teritorijās (P) ir pieļaujama dabas gāzes koģenerācijas staciju izvietošana.

10.10. Prasības telekomunikāciju būvniecībai, pārbūvei un ekspluatācijai

589. Jaunu stacionāro sakaru tīkla komunikāciju un iekārtu izbūve un uzstādīšana atļauta visā novada teritorijā, iespēju robežās objektus paredzot esošo komunikāciju tuvumā. Brīvstāvošus sakaru pārraides torņus aizliegts uzstādīt Alūksnes pilsētas vēsturiskajā centrā, Pilssalā, kultūras pieminekļu teritorijās, parkos, ainavisko skatupunktu vizūrās.
590. Sakaru, radiotranslācijas, televīzijas, ugunsdrošības un apsardzes signalizācijas un inženieriekārtu dispečeru sistēmas uzņēmumu ēku/ būvju izvietojums ir jāparedz atbilstoši attiecīgo objektu projektēšanas būvnormatīvu prasībām.
591. Uz sakaru būvēm nav attiecināmi augstuma ierobežojumi plānotajā izmantošanas teritorijā, cik tālu tie nav ierobežoti no normatīvo aktu puses.
592. Privāto un publisko elektronisko sakaru tīkli jāierīko atbilstoši spēkā esošo normatīvo aktu prasībām.
593. Privātā elektronisko sakaru tīkla pieslēgšana publiskajam tīklam jānodrošina atbilstoši spēkā esošo normatīvo aktu noteiktajai kārtībai.

10.11. Atkritumu savākšana un apsaimniekošana

594. Zemes lietotājiem un īpašniekiem - uzņēmumiem, iestādēm, organizācijām un iedzīvotājiem jānovieto atkritumu tvertnes šim nolūkam speciāli iekārtotās vietās, jāuztur kārtībā piebraucamie ceļi pie atkritumu tvertnēm un jānodrošina pie tām brīva pieeja.
595. Publiskās ārtelpas (zaļumu), publisko objektu un daudzdzīvokļu dzīvojamo ēku koplietošanas teritorijās sadzīves atkritumu tvertnes jānovieto tikai šim nolūkam speciāli iekārtotās un ar atkritumu apsaimniekotāju saskaņotās vietās.
596. Tiem zemesgabalu īpašniekiem, uz kuru zemesgabala ir izvietots kāds mazumtirdzniecības un pakalpojumu objekts (darījumu iestāde, nevalstiskas organizācijas iestāde, pārvaldes iestāde, ārstniecības iestāde, sociālās aprūpes iestāde, kultūras iestāde, zinātnes iestāde, reliģiska iestāde, autoosta, sporta un atpūtas objekts) vai daudzstāvu daudzdzīvokļu nams, ir jānodrošina, lai pie katras ieejas šādā iestādē būtu uzstādīta atkritumu urna un jāseko, lai tā būtu tīra, savlaicīgi nokrāsota un salabota.
597. Plānojot atkritumu konteineru novietņu izvietojumu, jāizvērtē funkcionālie, higiēniskie un estētiskie aspekti, kā arī apkārtējās apbūves raksturs. Konteineru laukumam jābūt uz

- betonētas pamatnes. Jaunās apbūves teritorijās no atkritumu tvertņu novietnes laukuma malas jāievēro šādi attālumi:
- 597.1. ne tuvāk par 10m no daudzdzīvokļu mājas fasādes ar logiem,
 - 597.2. ne tuvāk par 20m no izglītības iestādes ieejas, bērnu rotaļu laukuma vai atpūtas zonas,
 - 597.3. ne tuvāk par 5m no saglabājamu koku stumbriem,
 - 597.4. ne tuvāk par 1,5m no zemes vienības robežas, izņemot gadījumus, ja saņemta blakus zemes vienības īpašnieka rakstiska piekrišana,
 - 597.5. ne tālāk par 100m no visattālākās ieejas dzīvojamā mājā vai publiskā ēkā.
598. Aprēķinot atkritumu savākšanas laukuma kopējo platību, vienai tvertnei jāparedz vismaz 2m² un jāņem vērā specializētā transportlīdzekļa ērta piekļūšana atkritumu tvertnēm.
599. Atkritumu tvertņu izvietojums jānosaka detālpļānojumā, būvprojektā vai teritorijas labiekārtojuma projektā, saskaņā ar funkcionāli pamatotu piebraucamo ceļu un gājēju celiņu plānojumu.
600. Atkritumu savākšanas un šķirošanas vietu ierīkošanā un uzturēšanā jāņem vērā Atkritumu apsaimniekošanas likuma un tam pakārtoto normatīvo aktu prasības.
601. Plānojot jaunu apbūvi, jāparedz atkritumu apsaimniekošanas kārtība un prognozētajam atkritumu apjomam atbilstoši tvertņu novietņu laukumi.
602. Teritorijas tīrības uzturēšanai paredzētās urnas, konteinerus, u.tml. jāizvieto vai jāierīko visās apbūves teritorijās. To novietojums un dizains jāprojektē inženiertehniskās infrastruktūras, apzaļumošanas un labiekārtojuma infrastruktūras projekta sastāvā.
603. Dzīvnieku izcelsmes atkritumu utilizācija jāveic noslēdzot līgumu ar specializētu atkritumu apsaimniekošanas organizāciju.
604. Notekūdeņu dūņas jāapsaimnieko atbilstoši spēkā esošo normatīvo aktu prasībām.
605. Komposta kaudzes un organiskā mēslojuma glabātuves jāierīko, izslēdzot virszemes un pazemes ūdeņu piesārņošanas iespējas.

XI. PRASĪBAS TRANSPORTA INFRASTRUKTŪRAS PLĀNOŠANAI

11.1. Vispārējās prasības transporta tīkla plānošanai

606. Autoceļu lietošanu, pārvaldi, aizsardzību un attīstību reglamentē likums „Par autoceļiem”.
607. Veicot autoceļu un ielu pārbūvi, projektējot jaunus autoceļus un ielas, jāparedz inženiertehnisko komunikāciju izvietojums ārpus ceļu nodalījuma joslām, apdzīvotās vietās inženiertehnisko komunikāciju izvietošana iespējama ceļu nodalījuma joslā un ielu sarkano līniju koridoros.
608. Pieslēgumus valsts autoceļiem jāveido ievērojot hierarhiju: māju vai komersantu ceļš/pašvaldības ceļš - valsts vietējais autoceļš - valsts reģionālais autoceļš - valsts galvenais autoceļš.
609. Ceļa pievienojumu valsts autoceļiem atļauts veidot, ja attiecīgais ceļa pievienojums atbilst detālplānojumam, satiksmes drošības prasībām, redzamībai un Latvijas Valsts Standartam LVS 190-3:1999 „Ceļu vienlīmeņa mezgli” un LVS 190-3:1999/A:2002 „Ceļu vienlīmeņa mezgli”, kā arī, ja tehniski nav iespējams vai ekonomiski nav lietderīgi īstenot kādu no šādiem risinājumiem:
- 609.1. ceļa pievienojumu pievienot citam - zemākas šķiras valsts autoceļam, pašvaldības, komersanta vai māju ceļam, nodibinot servitūtu normatīvajos aktos noteiktā kārtībā,
- 609.2. ceļa pievienojumu pievienot esošam ceļa pievienojumam, kurš atbilst šo noteikumu prasībām.
610. Pievienojumus pašvaldības ceļiem jāveido ievērojot minimālos attālumus starp tiem un minimālo attālumu no krustojuma – 30m.
611. Maksimālais pieļaujamais strupceļa garums ir 150m. Ja strupceļa garums pārsniedz 50m, jāierīko apgriešanās laukums. Apgriešanās laukuma noapaļojuma rādiuss jānosaka ar aprēķinu, lai tiktu nodrošināta glābšanas un tehniskās palīdzības autotransporta netraucēta apgriešanās.
612. Apgriešanās laukumi nav izmantojami autostāvvietām.
613. Jaunbūvējamo ielu un piebrauktuvju, kā arī laukumu klātnēm Alūksnes pilsētā jābūt ar cieto segumu. Ierīkojot vai pārbūvējot ietves vai gājēju celiņus parku un pašizklaides teritorijās un citās teritorijās ar mazu gājēju intensitāti, pieļaujami dažādi segumu veidi, iepriekš saņemot saskaņojumu Būvvaldē.
614. Ielu un ceļu brauktuvju apmales noapaļojuma rādiusi krustojumos un pieslēgumos ar regulējamās kustības autoceļiem un pagasta ceļiem jāpieņem ne mazāki par 8m, bet transporta laukumos - ne mazāki par 12m. Pārbūves apstākļos pieļaujams samazināt minēto lielumu attiecīgi līdz 5 un 8m.
615. Veicot ielu pārbūvi esošās apbūves teritorijās un pilsētas vēsturiskajā centrā, brauktuvju noapaļojumu rādiusu minimālos lielumus var samazināt atbilstoši esošajai situācijai.
616. Ja brauktuve nav norobežota ar apmalēm, pagriezienos brauktuves platums abās pusēs jāpaplašina par 2m.
617. Kārtību, kādā gar valsts un pašvaldību autoceļiem to aizsargjoslas robežās izvietojamas degvielas uzpildes stacijas, transporta tehniskās apkopes dienesti, ēdināšanas un tirdzniecības uzņēmumi, viesnīcas, moteļi, viesu mājas, jaunatnes mītnes, tūrismam izmantojamās lauku mājas, kempingi, atpūtas un informācijas vietas jeb servisa objekti, kā arī kārtību, kādā tiek izsniegtas atļaujas šo servisa objektu izvietošanai nosaka atbilstoši normatīvie akti.
618. Apbūves noteikumos noteikta ielu klasifikācija Alūksnes pilsētā un ciemos: maģistrālās (tranzīta), pilsētas, vietējas nozīmes ielas, piebrauktuves un iekškvartāla ceļi.

619. Apbraucamos ceļus, kas plānoti satiksmes plūsmu novirzīšanai no pilsētas vai ciema centra vai dzīvojamās apbūves teritorijas, jāveido bez tiešiem pieslēgumiem dzīvojamās apbūves teritorijām.
620. Jauni koku rindu, aleju, krūmu joslu stādījumi nav veidojami gar valsts autoceļiem tuvāk par transportbūvju būvnormatīvos noteikto sānu redzamības attālumu.

11.2. Vispārīgās prasības ielām Alūksnes pilsētā

621. Ielu klasifikācija noteikta pielikumā Nr.17.
622. Maģistrālām (tranzīta) ielām noteikti šādi parametri:
- 622.1. platums sarkanajās līnijās 20 - 45m,
 - 622.2. brauktuves minimālais platums - 8m,
 - 622.3. ietve abās brauktuves pusēs ar minimālo platumu 2m vai, ja apvienota ar velosipēdu ceļu – 3m,
 - 622.4. ja nepieciešams, izbūvējams novadgrāvis,
 - 622.5. jānodrošina apgaismojums.
623. Maģistrālām ielām pilsētas vēsturiskā centra apbūvē noteikti šādi parametri:
- 623.1. platums sarkanajās līnijās – 28m,
 - 623.2. brauktuves minimālais platums – 7m,
 - 623.3. ietve abās brauktuves pusēs ar minimālo platumu 1,6m,
 - 623.4. jānodrošina apgaismojums.
624. Pilsētas nozīmes ielām noteikti šādi parametri:
- 624.1. platums sarkanajās līnijās 16 - 22m,
 - 624.2. brauktuves minimālais platums 7m,
 - 624.3. ietve abās brauktuves pusēs ar minimālo platumu 1,6m,
 - 624.4. ja nepieciešams, izbūvējams novadgrāvis,
 - 624.5. jānodrošina apgaismojums.
625. Vietējas nozīmes ielām noteikti šādi parametri:
- 625.1. platums sarkanajās līnijās 6 (esošajām ielām), 10 - 16m jaunbūvējamām ielām,
 - 625.2. brauktuves minimālais platums 4 - 6m,
 - 625.3. ietve abās brauktuves pusēs ar minimālo platumu 1,6m,
 - 625.4. ja nepieciešams, izbūvējams novadgrāvis,
 - 625.5. jānodrošina apgaismojums.
626. Piebrauktuvēm atsevišķām mājām noteikti šādi parametri:
- 626.1. platums sarkanajās līnijās 6 - 12m,
 - 626.2. brauktuves minimālais platums 4 - 6m,
 - 626.3. ietve ar minimālo platumu 1,6m,
 - 626.4. ja nepieciešams, izbūvējams novadgrāvis.
627. Iekškvartāla ceļiem noteikti šādi parametri:
- 627.1. Platums sarkanajās līnijās 4,5 - 6m,
 - 627.2. Brauktuves minimālais platums 4,5m,
 - 627.3. Ietve 1,6m (var arī nebūt).

11.3. Ielu sarkanās līnijas

628. Ielu sarkanās līnijas noteiktas atbilstoši katras ielas kategorijai. Alūksnes pilsētas ielu saraksts ar noteiktajām sarkanajām līnijām atrodas pielikumā Nr.16.
629. Vienai ielai tās dažādos posmos var būt arī atšķirīgas kategorijas un tām atbilstošas sarkanās līnijas.
630. Esošajām ielām sarkanās līnijas noteiktas Apbūves noteikumos, bet grafiski jāattēlo lokālpilānojumā vai detālpilānojumā, atkarībā no izvēlēta mēroga noteiktības. Teritorija,

kas norobežota ar sarkanajām līnijām, ir publiskās ārtelpas daļa un nav iežogojama, izņemot šajos Apbūves noteikumos atrunātos gadījumos.

631. Jaunbūvējamajām ielām attālums starp sarkanajām līnijām jāparedz ne mazāks par 12m.

11.4. Ietves

632. Projektējot un izbūvējot ietves, jāievēro vides pieejamības prasības un spēkā esošu normatīvo aktu prasības.

633. Ietvju augstums pie ielas braucamās daļas nedrīkst pārsniegt 15cm. Ielu pārejās jāveido uzbrauktuves uz ietves bērnu un invalīdu ratiņiem ar ielas apmales vertikālo augstumu ne lielāku par 2,5cm.

634. Ietves platums jānosaka tā, lai, izvietojot uz ietves citas konstrukcijas (piemēram, pieturas, stabus, reklāmas), gājēju kustībai pieejamā daļa nebūtu mazāka par 1,6m.

635. Uz ietvēm pie pieejām ēkās pieļaujams izvirzīt tikai vienu pakāpienu un ne vairāk kā 30 cm, turklāt brīvajam ietves platumam jāsauglabājas tādām, lai netraucēti varētu pārvietoties gājēji, kā arī iedzīvotāji ar bērnu un invalīdu ratiņiem. Pakāpienam nedrīkst būt pulēta virsma, ja tajā netiek iestrādāta neslidena josla.

636. Ietves robežai jābūt skaidri saskatāmai un sataustāmai, pielietojot marķējumu, atšķirīgas krāsas vai reljefa iesegumu.

637. Ietvju izbūves, atjaunošanas vai pārbūves gadījumā jāievēro 21. pielikumā norādītie bruģējuma risinājumi.

11.5. Gājēju pārejas

638. Gājēju pāreju izvietojums jāplāno atbilstoši gājēju satiksmes plūsmai.

639. Gājēju pārejām, kā arī ielu un autoceļu krustojumiem ir jābūt pārredzamiem, ievērojot redzamības brīvlaukus.

640. Gājēju pārejas jāprojektē, ievērojot spēkā esošo normatīvo aktu prasības.

11.6. Gājēju celiņi

641. Gājēju celiņiem jāatbilst šādām vides pieejamības prasībām:

641.1. gājēju celiņa platumam jābūt ne mazākam par 1,6m, tā seguma veids jāsaņem Būvvaldē,

641.2. gājēju celiņa savienojuma vietu ar ielas vai ceļa brauktuvi jāveido brauktuves seguma līmenī.

11.7. Sabiedriskā transporta pieturvietas

642. Sabiedriskā transporta pieturvietas jāizvieto vietās, kur pievadceļi nodrošina optimālu pieturas sasniedzamību un ērtu pieejamību.

643. Sabiedriskā transporta pieturvietas aprīkojums nedrīkst traucēt un ierobežot gājēju satiksmi.

11.8. Velosipēdu ceļš

644. Izbūvējot velosipēdu ceļus pa jaunu trasi vai esošo ielu un autoceļu trasēs, jāievēro spēkā esošo normatīvo aktu prasības.

645. Grafiskajā daļā iezīmēti iespējamie velosipēdu ceļi, pārējā to infrastruktūras projektēšana jāveic pēc kompleksas pilsētas ielu tīkla un transporta kustības izpētes, pieaicinot atbilstošu speciālistu.

646. Velokustības infrastruktūras izvietošana teritorijā nav uzskatāma par teritorijas plānojuma grozījumiem.

647. Velosipēdu ceļš iedalās pēc tā brauktuves novietojuma attiecībā pret autoceļu/ielu:

647.1. kopīga velosipēdu ceļa brauktuve ar autoceļu:

- 647.1.1. neatdalīta ar horizontālo apzīmējumu;
- 647.1.2. atdalīta ar horizontālo apzīmējumu kā atsevišķa braukšanas josla;
- 647.1.3. rekomendējoša velojosla (ar raustītu līniju norobežota josla velosipēdiem);
- 647.2. ar atdalošo joslu atvirzīta velosipēdu ceļa brauktuve ceļa klātnes nomalē;
- 647.3. velosipēdu ceļš kopā ar gājēju ceļu:
 - 647.3.1. neatdalīts ar horizontālo apzīmējumu;
 - 647.3.2. atdalīts ar horizontālo apzīmējumu;
- 647.4. atsevišķa velosipēdu ceļa klātne:
 - 647.4.1. autoceļa nodalījuma joslā;
 - 647.4.2. ārpus autoceļa nodalījuma joslas.

XII. NOTEIKUMI ATĻAUTAJAI IZMANTOŠANAI UN APBŪVEI

12.1. Funkcionālo zonu iedalījums un noteikšanas kārtība

648. Lai parādītu un nodalītu dažādu teritoriju atšķirīgās funkcijas un pazīmes, kā arī noteiktu tajās atļauto izmantošanu pašvaldības teritorijas plānojumā noteiktas šādas funkcionālās zonas:
- 648.1. savrupmāju apbūves teritorija (DzS, DzS1),
 - 648.2. mazstāvu dzīvojamās apbūves teritorija (DzM),
 - 648.3. daudzstāvu dzīvojamās apbūves teritorija (DzD),
 - 648.4. jauktas centra apbūves teritorija (JC),
 - 648.5. publiskās apbūves teritorija (P),
 - 648.6. rūpniecības apbūves teritorija (R, R1),
 - 648.7. transporta infrastruktūras teritorija (TR),
 - 648.8. tehniskās apbūves teritorija (TA),
 - 648.9. dabas un apstādījumu teritorija (DA, DA1),
 - 648.10. lauksaimniecības teritorija (L),
 - 648.11. mežu teritorija (M),
 - 648.12. ūdeņu teritorija (Ū).
649. Alūksnes novada teritorijas plānojumā noteikts teritorijas funkcionālais zonējums atbilstoši Teritorijas attīstības plānošanas likumam, Teritorijas attīstības plānošanas informācijas sistēmas (TAPIS) principiem un Ministru kabineta 2013.gada 30.aprīļa noteikumiem Nr.240 „Vispārīgie teritorijas plānošanas, izmantošanas un apbūves noteikumi”:
- 649.1. funkcionālai zonai ir unikāls krāsas apzīmējums,
 - 649.2. funkcionālā zona iedalās apakšzonās, un katrai ir unikāls burtu apzīmējums jeb indekss un nosaukums:
 - 647.2.1. DzS1 - esošo dārza māju apbūves teritorija,
 - 647.2.2. R1 - derīgo izrakteņu ieguves teritorija,
 - 647.2.3. DA1 – parki.
650. Teritorijas, kur apbūve ir galvenais izmantošanas veids:
- 650.1. savrupmāju apbūves teritorija (DzS,),
 - 650.2. savrupmāju apbūves teritorija (DzS1),
 - 650.3. mazstāvu dzīvojamās apbūves teritorija (DzM),
 - 650.4. daudzstāvu dzīvojamās apbūves teritorija (DzD),
 - 650.5. jauktas centru apbūves teritorija (J),
 - 650.6. publiskās apbūves teritorija (P),
 - 650.7. rūpnieciskās apbūves teritorija (R),
 - 650.8. rūpnieciskās apbūves teritorija (R1),
 - 650.9. tehniskās apbūves teritorija (T).
651. Teritorijas, kur apbūve nav galvenais izmantošanas veids:
- 651.1. ūdeņu teritorija (Ū),
 - 651.2. mežu teritorija (M),
 - 651.3. lauksaimniecības teritorija (L),
 - 651.4. dabas un apstādījumu teritorijas (DA),
 - 651.5. parki (DA1).
652. Teritorijas ar īpašiem noteikumiem:
- 652.1. nacionālas nozīmes aizsardzības teritorija (TIN1),
 - 652.2. teritorija, kurai izstrādājams lokālpļānojums (TIN2),
 - 652.3. teritorija, kurai izstrādājams detālpļānojums (TIN3),
 - 652.4. novada nozīmes lauksaimniecības zemes (TIN6),

- 652.5. nacionālas un vietējas nozīmes infrastruktūras attīstības teritorija (TIN7),
- 652.6. degradētās teritorijas (TIN8).

12.2. Savrupmāju apbūves teritorija (DzS)

- 653. Savrupmāju apbūves teritorija (DzS) ir funkcionāla zona, ko nosaka, lai nodrošinātu mājokļa funkciju savrupam dzīvesveidam, paredzot atbilstošu infrastruktūru, un kuras galvenais izmantošanas veids ir savrupmāju un vasarnīcu apbūve.
- 654. Atļautā izmantošana:
 - 654.1. savrupmāju apbūve;
 - 654.2. vasarnīcu apbūve;
 - 654.3. ar dzīvojamo māju vai vasarnīcu saistītas palīgēkas.
- 655. Papildizmantošana:
 - 655.1. publiskā apbūve un teritorijas izmantošana:
 - 655.1.1. atsevišķā zemes vienībā: vietējas nozīmes mazumtirdzniecības un/vai pakalpojumu objektu apbūve, tai skaitā darbnīcas un servisa objekti;
 - 655.1.2. izglītības iestāžu apbūve;
 - 655.1.3. veselības aizsardzības iestāžu apbūve;
 - 655.1.4. sociālās aprūpes iestāžu apbūve;
 - 655.1.5. dzīvnieku aprūpes iestāžu apbūve;
 - 655.1.6. viesu māja vai tai līdzīga tūristu naktsmītne līdz 20 vietām, tūrisma, sporta nomas punkts;
 - 655.2. publiskā ārtelpa (ar vai bez labiekārtojuma);
 - 655.3. telpas saimnieciskās darbības veikšanai, ar nosacījumu, ka netiek pasliktināti kaimiņu dzīves apstākļi (troksnis, smakas vai cita veida kaitējums).
- 656. Jaunveidojamo zemes vienību minimālās platības (pieļaujamā nesaiste – 5%):
 - 656.1. Alūksnes pilsētā:
 - 656.1.1. 600m² esošā apbūvē,
 - 656.1.2. 1000m² jaunveidojamās apbūves teritorijās,
 - 656.1.3. 600m² katrai esošās dvīņu mājas daļai esošā apbūvē,
 - 656.1.4. 1000m² katrai esošās dvīņu mājas daļai jaunveidojamās apbūves teritorijās,
 - 656.1.5. 300m² katrai rindu mājas sekcijai esošā apbūvē,
 - 656.1.6. 500m² katrai rindu mājas sekcijai jaunveidojamās apbūves teritorijās,
 - 656.1.7. 800m² sabiedriskajiem un darījumu objektiem.
 - 656.2. ciemu teritorijās:
 - 656.2.1. 2500m²,
 - 656.2.2. 1250m² katrai dvīņu mājas daļai vai rindu mājas sekcijai,
 - 656.2.3. 1200m² sabiedriskajiem un darījumu objektiem.
- 657. Zemesgabala minimālā fronte:
 - 657.1. pilsētā - 20m,
 - 657.2. ciemos - 30m,
 - 657.3. dvīņu mājas vienai daļai - 20m,
 - 657.4. rindu mājas vienai sekcijai – 7,5m,
 - 657.5. publiskam objektam - 30m.
- 658. Zemes vienības maksimālais apbūves blīvums: Alūksnes pilsētā - 30%, ciemos - 25% .
- 659. Zemesgabala maksimālā apbūves intensitāte: Alūksnes pilsētā - 70%, ciemos - 60% .
- 660. Ēku skaits zemes vienībā: 1 galvenā ēka ar palīgēkām.
- 661. Maksimālais ēku un būvju augstums: galvenajai ēkai – 12m līdz jumta korei (vai 10metri līdz dzegas vai parapeta virsmalai, palīgēkām - 9m līdz jumta korei vai 7m līdz dzegas, parapeta virsmalai.

662. Būvlaide - saskaņā ar 8.4. nodaļu.

663. Citi izmantošanas noteikumi:

- 663.1. jaunveidojamās apbūves teritorijās zemes gabali jāpieslēdz centralizētajām inženierkomunikācijām (ja paredzēta 20 un vairāk dzīvojamo māju ar palīgēkām apbūve), pārējos gadījumos, ja tas nav iespējams, jāizbūvē normatīvo aktu prasībām atbilstošas ūdens ņemšanas vietas un lokālas notekūdeņu attīrīšanas ietaises vai izsmelamās bedres,
- 663.2. īpašumā Pils ielā 4, Alūksnē, uzsākot apbūvi, maksimāli jā saglabā esošie dendroloģiskie stādījumi,
- 663.3. jauna apbūve Alūksnes un Pullana ezera krastos atļauta ar nosacījumu ka notekūdeņu savākšanai tiek nodrošināts pieslēgums kopējam kanalizācijas tīklam, vai, ja tas nav iespējams, tiek izbūvētas lokālas notekūdeņu attīrīšanas iekārtas,
- 663.4. jaunu ielu un inženierkomunikāciju izveidei jāizstrādā detālplānojums vai lokālplānojums, kurā jāaptver teritorija, kas nodrošina atsevišķu zemes vienību sasaisti funkcionālās telpas ietvaros, lai veidotu racionālu piekļūšanu un sasaistītu ielu un inženierkomunikāciju shēmu. Lai nodrošinātu iespējamus kopīgos risinājumus ielu un inženierkomunikāciju izbūvei un sakārtošanai plānotās apbūves teritorijā, Būvvalde katrā atsevišķā gadījumā izvērtē un nosaka projekta robežās iekļaujamus nekustamos īpašumus,
- 663.5. ceļus un pieslēgumus inženierkomunikācijām zemes īpašnieks izbūvē par saviem līdzekļiem,
- 663.6. dzīvnieku patversmes un/vai viesnīcas atļauts izvietot, ja tās nerada kaitējumu apkārtējo māju iedzīvotājiem (troksnis, smaka un cita veida piesārņojums) un saņemot blakus esošo kaimiņu piekrišanu,
- 663.7. aizliegtas darbības un tādu objektu apbūve, kas var pasliktināt kaimiņu dzīves apstākļus ar trokšņa, smaku vai cita veida piesārņojumu.

12.3. Savrupmāju apbūves teritorija (DzS1)

664. Savrupmāju apbūves teritorija (DzS1) ir apbūve, ko pārsvarā veido ģimenes dārziņi ar būvēm, kas paredzētas sezonas rakstura izmantošanai, tai skaitā dzīvošanai, bet papildus izmantošana – citu atļauto būvju būvniecība un teritorijas izmantošana.

665. Atļautā izmantošana:

665.1. savrupmāju apbūve;

665.2. dārza māju apbūve.

666. Papildizmantošana:

666.1. vietējas nozīmes mazumtirdzniecības objekts;

666.2. individuāls darbs, kas nerada kaitējumu apkārtējo māju iedzīvotājiem (troksnis, smaka u.c.).

667. Jaunveidojamās zemes vienības minimālā platība – 600m².

668. Zemesgabala minimālā fronte – 20m.

669. Maksimālais apbūves blīvums - 40%.

670. Maksimālie ēku augstumi:

670.1. savrupmājai – 9m līdz jumta korei vai 7m līdz dzegas, parapeta virsmalai vai jumta malai,

670.2. dārza mājai un palīgēkai – 5m,

671. Būvlaide - saskaņā ar 8.4. nodaļu.

672. Citi izmantošanas noteikumi:

- 672.1. esošo dārza māju pārbūve par ģimenes dzīvojamām ēkām pastāvīgai dzīvošanai vai jaunu ģimenes dzīvojamo māju būvniecība atļauta, ja tiek ievērotas augstāk stāvošo normatīvo aktu prasības,
- 672.2. dārza mājām, kas atrodas uz zemes gabaliem, kas ir mazāki par Apbūves noteikumos noteikto minimālo platību, atļauta to pārbūve par dzīvojamo māju, ievērojot apbūves blīvuma un intensitātes rādītājus,
- 672.3. aizliegtas darbības un tādu objektu apbūve, kas var pasliktināt kaimiņu dzīves apstākļus ar trokšņa, smaku vai cita veida piesārņojumu.

12.4. Mazstāvu dzīvojamās apbūves teritorija (DzM)

- 673. Mazstāvu dzīvojamās apbūves teritorija (DzM) ir funkcionālā zona ar apbūvi līdz trijiem stāviem, ko nosaka, lai nodrošinātu mājokļa funkciju, paredzot atbilstošu infrastruktūru.
- 674. Atļautā izmantošana:
 - 674.1. savrupmāju apbūve;
 - 674.2. rindu māju apbūve;
 - 674.3. daudzdzīvokļu māju līdz 3 stāviem apbūve.
- 675. Papildizmantošana:
 - 675.1. publiskā apbūve:
 - 675.1.1. biroju ēku apbūve;
 - 675.1.2. sociālās aprūpes iestāžu apbūve;
 - 675.1.3. veterinārās medicīnas iestāžu apbūve (izņemot dzīvnieku patversmi un/vai viesnīca);
 - 675.1.4. veselības aizsardzības iestāžu apbūve;
 - 675.1.5. reliģisko organizāciju ēku apbūve;
 - 675.1.6. vietējas nozīmes tirdzniecības un/vai pakalpojumu objektu apbūve atsevišķā zemes vienībā vai atsevišķas telpas dzīvojamo namu pirmajos stāvos;
 - 675.2. telpas individuālā vai biroja darba vajadzībām, ar nosacījumu, ka netiek pasliktināti kaimiņu dzīves apstākļi (troksnis, smakas un cita veida piesārņojums);
 - 675.3. publiskā ārtelpa (ar vai bez labiekārtojuma);
 - 675.4. atsevišķā zemes vienībā:
 - 675.4.1. tūrisma, atpūtas un pakalpojumu iestāžu apbūve;
 - 675.4.2. izglītības un zinātnes iestāžu apbūve;
 - 675.4.3. kultūras iestāžu apbūve;
 - 675.4.4. sporta būvju apbūve.
- 676. Jaunveidojamo zemes vienību minimālās platības (pieļaujamā nesaiste 5%):
 - 676.1. 1600m² - mazstāvu (1-3 stāvi) daudzdzīvokļu namiem Alūksnes pilsētā,
 - 676.2. 2500m² - ciemu teritorijās,
 - 676.3. 600m² - dvīņu mājas vienai daļai Alūksnes pilsētā,
 - 676.4. 500m² - katrai rindu mājas sekcijai Alūksnes pilsētā,
 - 676.5. 1200m² - katrai rindu mājas vai dvīņu mājas daļai ciemos,
 - 676.6. 800m² - sabiedriskiem un darījumu objektiem.
- 677. Zemesgabala minimālā fronte:
 - 677.1. Alūksnes pilsētā - 20m,
 - 677.2. ciemos - 30m,
 - 677.3. rindu mājas vienai sekcijai - 7,5m,
 - 677.4. dvīņu mājas vienai daļai - 20m.
- 678. Zemes vienības maksimālais apbūves blīvums - 30 % Alūksnes pilsētā, 20% - 25% ciemos.
- 679. Zemesgabala maksimālā apbūves intensitāte - 70% Alūksnes pilsētā, 60% ciemos.

680. Ēku skaits zemes vienībā:

680.1. galvenajā izmantošanā - 1 galvenā ēka ar palīgēkām,

681. Maksimālais ēku un būvju augstums: 12m līdz jumta korei vai 10m līdz dzegas, parapeta virsmalai vai jumta malai,

682. saimniecības ēkām un palīgēkām - 9m līdz jumta korei vai 7m līdz dzegas, parapeta virsmalai vai jumta malai.

683. Būvlaide – atbilstoši 8.4. nodaļai.

684. Citi izmantošanas noteikumi:

684.1. jaunveidojamajās mazstāvu daudzdzīvokļu apbūves teritorijās ne mazāk kā 20% no teritorijas kopējās platības jāparedz publiskajai ārtelpai,

684.2. ēku būvniecību jaunajās apbūves teritorijās atļauts uzsākt pēc ielu (ceļu) un pieejamo inženierkomunikāciju izbūves,

684.3. nevienu mazstāvu daudzdzīvokļu māju nedrīkst būvēt vai pārbūvēt, neparedzot pieslēgumu centralizētā ūdensvada un kanalizācijas tīklam,

684.4. prasības tirdzniecības un/vai pakalpojumu objektu (atsevišķas telpas ārstniecības un veselības aprūpes iestādei, kultūras iestādei, izglītības iestādei, pārvaldes iestādei, kā arī telpas sporta nodarbībām u.c.), izvietojumam daudzdzīvokļu namu pirmajos stāvos noteiktas 8.2.nodaļā,

684.5. azartspēļu objektu izvietojuma nosacījumi noteikti 5.4. un 8.2. nodaļā,

684.6. autostāvvietu skaitu pie mazstāvu daudzdzīvokļu dzīvojamām mājām, rindu mājām, tirdzniecības, ēdināšanas vai sadzīves pakalpojumu telpām, birojiem, ārstniecības/veselības aprūpes iestāžu telpām un atklātajiem sporta laukumiem nosaka atbilstoši spēkā esošo normatīvu prasībām,

684.7. priekšpagalma dziļums no jauna būvējamām izglītības iestādēm nedrīkst būt mazāks par 25m,

684.8. nav atļauts veikt tādu saimniecisko darbību un teritorijas izmantošanu, kas pasliktina vides situāciju apkaimē, rada traucējumus iedzīvotājiem un būtiski samazina apkārtējo nekustamo īpašumu vērtību.

12.5. Daudzstāvu dzīvojamās apbūves teritorija (DzD)

685. Daudzstāvu dzīvojamās apbūves teritorijas (DzD) ir funkcionālā zona ar apbūvi no četriem un vairāk stāviem, ko nosaka, lai nodrošinātu mājokļa atbilstošu infrastruktūru.

686. Atļautā izmantošana:

686.1. daudzdzīvokļu māju apbūve;

686.2. rindu māju apbūve;

686.3. palīgbūves.

687. Papildizmantošana:

687.1. publiskā apbūve un teritorijas izmantošana:

687.1.1. biroju ēku apbūve;

687.1.2. daudzdzīvokļu namu pirmajos stāvos tirdzniecības vai pakalpojumu objekts, saskaņā ar 8.2.nodaļā noteiktajiem nosacījumiem, kā arī telpas individuālā vai biroja darba veikšanai ar nosacījumu, ka netiek pasliktināti kaimiņu dzīves apstākļi (troksnis, smakas un cita veida piesārņojums);

687.1.3. atsevišķā zemes vienībā:

687.1.3.1. tirdzniecības un pakalpojumu objektu apbūve;

687.1.3.2. izglītības iestāžu apbūve;

687.1.3.3. tūrisma un atpūtas iestāžu apbūve;

687.1.3.4. veselības aizsardzības iestāžu apbūve;

687.1.3.5. sociālās aprūpes iestāžu apbūve;

- 687.1.3.6. dzīvnieku aprūpes iestāžu apbūve (izņemot dzīvnieku patversmes un/vai viesnīcas);
- 687.1.3.7. kultūras iestāžu apbūve;
- 687.1.3.8. sporta būvju apbūve;
- 687.1.3.9. reliģisko organizāciju ēku apbūve;
- 687.2. labiekārtota publiskā ārtelpa;
- 687.3. atsevišķā zemes vienībā - transporta infrastruktūra (garāžu ēkas ar atsevišķām bloķētām telpām).
- 688. Jaunveidojamo zemes vienību minimālās platības:
 - 688.1. daudzdzīvokļu dzīvojamai mājai – atbilstoši funkcionālai nepieciešamībai,
 - 688.2. rindu mājas sekcijai - 500m²,
 - 688.3. sabiedriskiem un darījumu objektiem - 1200m².
- 689. Zemesgabala minimālā fronte - 50m.
- 690. Zemes vienības maksimālais apbūves blīvums - 30%.
- 691. Zemesgabala maksimālā apbūves intensitāte – netiek noteikta.
- 692. Ēku skaits zemes vienībā - ievērojot atļautos apbūves rādītājus.
- 693. Maksimālais ēku un būvju augstums:
 - 693.1. daudzdzīvokļu dzīvojamām mājām – 5-stāvu daudzdzīvokļu māju apbūvē -20m, 4-stāvu daudzdzīvokļu māju apbūvē -17m,
 - 693.2. citiem objektiem – 15m.
- 694. Būvlaide – atbilstoši 8.4. nodaļai.
- 695. Minimālā brīvā zaļā teritorija:
 - 695.1. 1-2 stāvu apbūvē 30%,
 - 695.2. 3-5 stāvu apbūvē 40%.
- 696. Citi izmantošanas noteikumi:
 - 696.1. attālumi starp ēkām jānosaka pamatojoties uz spēkā esošo normatīvo aktu prasībām,
 - 696.2. jauna daudzstāvu daudzdzīvokļu namu apbūve ir jāpamato detālplānojumā, izvērtējot tās atbilstību apkārtējo teritoriju apbūvei,
 - 696.3. ēku būvniecība jaunajās apbūves teritorijās jāuzsāk pēc ielu (ceļu) un pieejamo inženierkomunikāciju izbūves,
 - 696.4. visām jaunveidojamām daudzstāvu apbūves teritorijām jānodrošina centralizēta ūdensapgāde, siltumapgāde un kanalizācija,
 - 696.5. sporta būvi nedrīkst ierīkot starp ielas sarkano līniju un būvlaidi,
 - 696.6. atkritumu konteineru laukumi jāierīko aizēnotās, labi vēdināmās vietās. Pie atkritumu konteineru laukumiem jāparedz piebrauktuves, konteineru laukumu attālumi līdz dzīvojamo māju logiem un bērnu rotaļu laukumiem doti nodaļā „Atkritumu savākšana un apsaimniekošana”,
 - 696.7. ja iekšpagalmā izveidojusies daudzdzīvokļu mājai nepiesaistīta teritorija, kuru veido viena zemes vienība, jaunai apbūvei jāizstrādā visu saistīto zemes vienību teritorijas detālplānojums un jāveic būvniecības ieceres publiskā apspriešana,
 - 696.8. pārbūvējot vai atjaunojot daudzdzīvokļu dzīvojamās mājas, jāievēro spēkā esošo normatīvo aktu prasības,
 - 696.9. vienlaicīgi ar daudzdzīvokļu dzīvojamo ēku pārbūves projekta izstrādāšanu, jāizstrādā šo ēku pagalmu labiekārtojuma plāns, nodrošinot tajā vietu rotaļu laukumiem dažāda vecuma bērniem, atpūtas vietām un atkritumu konteineru laukumiem,
 - 696.10. ierīkojot publisku objektu dzīvojamās mājās, jānodrošina autostāvvietas apmeklētājiem, personālam un preču piegādātājiem, nesamazinot mājas iedzīvotājiem paredzēto autostāvvietu skaitu,

- 696.11. nepieciešamo autostāvvietu skaitu pie daudzdzīvokļu mājām jānosaka atbilstoši spēkā esošo normatīvo aktu prasībām,
696.12. azartspēļu objektu izvietojuma nosacījumi noteikti 5.4. un 8.2. nodaļā.

12.6. Jauktas centra apbūves teritorija (JC) [REDACTED]

697. Jauktas centra apbūves teritorija ir funkcionālā zona, ko nosaka teritorijai, kurā vēsturiski izveidojies plašs jauktas izmantošanas spektrs vai ko izmanto par pilsētas, ciema vai apkaimes centru, kā arī apbūves teritorijai, ko plānots attīstīt par šādu centru.
698. Atļautā izmantošana:
- 698.1. dzīvojamā apbūve un teritorijas izmantošana:
- 698.1.1. savrupmāju apbūve;
 - 698.1.2. rindu māju apbūve;
 - 698.1.3. daudzdzīvokļu māju apbūve;
- 698.2. publiskā apbūve un teritorijas izmantošana:
- 698.2.1. biroju ēku apbūve;
 - 698.2.2. tirdzniecības vai pakalpojumu objektu apbūve;
 - 698.2.3. tūrisma un atpūtas iestāžu apbūve;
 - 698.2.4. izglītības un zinātnes iestāžu apbūve;
 - 698.2.5. veselības aizsardzības iestāžu apbūve;
 - 698.2.6. sociālās aprūpes iestāžu apbūve;
 - 698.2.7. dzīvnieku aprūpes iestāžu apbūve (izņemot dzīvnieku patversmi un/vai viesnīcu);
 - 698.2.8. kultūras iestāžu apbūve;
 - 698.2.9. sporta būvju apbūve;
 - 698.2.10. reliģisko organizāciju ēku apbūve;
 - 698.2.11. aizsardzības un drošības iestāžu apbūve, izņemot soda izciešanas iestādes;
 - 698.2.12. daudzfunkcionāla kompleksa apbūve;
- 698.3. labiekārtota publiskā ārtelpa.
699. Papildizņemšana:
- 699.1. vieglās rūpniecības uzņēmums, darbnīca, kas rada nebūtisku vides piesārņojumu;
 - 699.2. slēgtas un atklātas autostāvvietas, autoosta.
700. Jaunveidojamo zemes vienību minimālās platības: 600m² - Alūksnes pilsētā, 1200m² - ciemos.
701. Zemesgabala minimālā fronte un maksimālā apbūves intensitāte – 175%.
702. Zemes vienības maksimālais apbūves blīvums - 60% Alūksnes pilsētā, 40% ciemos.
703. Ēku skaits zemes vienībā - ievērojot atļautos apbūves rādītājus.
704. Maksimālais ēku un būvju augstums – 15m, izņemot sakrālās būves, kā arī tehnoloģiskā procesa nodrošināšanai nepieciešamās konstrukcijas.
705. Būvlaide - ievērojama iedibinātā būvlaide.
706. Minimālā brīvā zaļā teritorija – netiek noteikta.
707. Citi izņemšanas noteikumi:
- 707.1. par publiskām telpām atļauts pārbūvēt dzīvokļus ēku pirmajos stāvos, ja tos iespējams nodrošināt ar atsevišķu ieeju no ielas, un šo telpu ekspluatācija pēc pārbūves nepasliktina citu ēkas iedzīvotāju dzīves apstākļus, kā arī ievērojot Apbūves noteikumu 8.2. nodaļas prasības,
 - 707.2. pārbūvējot dzīvokļus par publiskajām telpām, jānodrošina papildus autostāvvietu izbūve, atbilstoši plānotās funkcijas autostāvvietu normatīviem,
 - 707.3. azartspēļu objektu izvietojuma nosacījumi noteikti 5.4.nodaļā „Prasības azartspēļu objektu izvietojumam”,

707.4. jaunveidojamās apbūves teritorijās jānodrošina pieslēgums centralizētai ūdensapgādei un kanalizācijai.

12.7. Publiskās apbūves teritorija (P)

708. Publiskās apbūves teritorija (P) ir funkcionāla zona, ko nosaka, lai nodrošinātu gan komerciālu vai nekomerciālu publiska rakstura iestāžu un objektu izvietojumu, paredzot atbilstošu infrastruktūru.

709. Atļautā izmantošana:

709.1. Publiskā apbūve un teritorijas izmantošana:

709.1.1. biroju ēku apbūve;

709.1.2. tirdzniecības vai atpūtas un pakalpojumu objektu apbūve;

709.1.3. kultūras iestāžu apbūve;

709.1.4. sporta būvju apbūve;

709.1.5. daudzfunkcionāla, kompleksa apbūve;

709.1.6. aizsardzības un drošības iestāžu apbūve, izņemot soda izciešanas iestādes;

709.1.7. izglītības un zinātnes iestāžu apbūve;

709.1.8. veselības aizsardzības iestāžu apbūve;

709.1.9. sociālās aprūpes iestāžu apbūve;

709.1.10. dzīvnieku aprūpes iestāžu apbūve (izņemot dzīvnieku viesnīcas un/vai patversmes);

709.1.11. reliģisko organizāciju ēku apbūve;

709.2. vieglās ražošanas uzņēmumu apbūve, kas rada nebūtisku piesārņojumu;

709.3. labiekārtota publiskā ārtelpa.

710. Papildizņemšana:

710.1. dzīvojamā funkcija, kas ir pakārtota galvenajai izmantošanai;

710.2. palīgēkas.

711. Jaunveidojamo zemes vienību minimālās platības:

711.1. 600m² pilsētā,

711.2. 2500m² ciemos.

712. Zemesgabala minimālā fronte Alūksnes pilsētā - 20m, ciemos - 30m.

713. Zemes vienības maksimālais apbūves blīvums 40% Alūksnes pilsētā, 30% - ciemos.

714. Zemesgabala maksimālā apbūves intensitāte – 150%.

715. Ēku skaits zemes vienībā - ievērojot atļautos apbūves rādītājus.

716. Maksimālais ēku un būvju augstums:

716.1. 15m,

716.2. noteiktais apbūves maksimālais augstums neattiecas uz sakrālām būvēm, kā arī tehnoloģiskā procesa nodrošināšanai nepieciešamajām konstrukcijām.

717. Būvlaide – atbilstoši 8.4. nodaļai vai ievērojot iedibināto būvlaidi.

718. Minimālā brīvā zaļā teritorija – netiek noteikta.

719. Citi izmantošanas noteikumi:

719.1. galvenās ieejas publiskās ēkās vai telpās jāizvieto ēkas ielas fasādē,

719.2. iebrauktuves un pieejas pie publiskām ēkām jāizbūvē atbilstoši vides pieejamības prasībām,

719.3. jaunai apbūvei jāveido pieslēgums centrālajai notekūdeņu savākšanas sistēmai, ūdensapgādes sistēmai un, ja iespējams, centrālajai siltumapgādes sistēmai,

719.4. azartspēļu objektu izvietojuma nosacījumi noteikti 5.4. nodaļā „Prasības azartspēļu objektu izvietojumam”.

12.8. Rūpnieciskās apbūves teritorija (R)

720. Rūpniecības teritorija (R) ir funkcionāla zona, ko nosaka, lai nodrošinātu rūpniecības uzņēmumu darbībai un attīstībai nepieciešamo teritorijas organizāciju, inženiertehnisko apgādi un transporta infrastruktūru.
721. Atļautā izmantošana:
- 721.1. rūpnieciskā apbūve un teritorijas izmantošana:
 - 721.1.1. vieglās rūpniecības uzņēmumu apbūve;
 - 721.1.2. smagās rūpniecības un pirmapstrādes uzņēmumu apbūve ārpus Alūksnes pilsētas, ciemiem un citām urbānām vietām;
 - 721.1.3. mazs ražošanas uzņēmums;
 - 721.1.4. ražošanas uzņēmumi ar nelielu ietekmi vidē;
 - 721.1.5. lauksaimnieciskās ražošanas uzņēmumu apbūve;
 - 721.1.6. atkritumu pārstrādes uzņēmumu apbūve ārpus Alūksnes pilsētas un ciemiem,
 - 721.2. tehniskā apbūve un teritorijas izmantošana;
 - 721.3. industriālais vai tehnoloģiskais parks, loģistikas centrs.
722. Papildizņemšana:
- 722.1. biroju ēku apbūve, kas saistīta ar uzņēmējdarbībai nepieciešamās vides nodrošināšanu;
 - 722.2. tirdzniecības un pakalpojumu objektu apbūve, kas saistīta ar uzņēmējdarbībai nepieciešamās vides nodrošināšanu;
 - 722.3. ārpustelņu uzglabāšana.
723. Jaunveidojamo zemes vienību minimālās platības – pēc funkcionālas nepieciešamības.
724. Zemesgabala minimālā fronte - 20m, ciemos – 30m.
725. Zemes vienības maksimālais apbūves blīvums - 60%.
726. Ēku skaits zemes vienībā – pēc funkcionālas nepieciešamības.
727. Maksimālais ēku un būvju augstums - atbilstoši funkcionālajai nepieciešamībai ražošanas vai cita tehnoloģiskā procesa nodrošināšanai.
728. Būvlaide – atbilstoši 8.4. nodaļai.
729. Minimālā brīvā zaļā teritorija - 15%.
730. Citi izņemšanas noteikumi:
- 730.1. rūpniecības teritorijās ceļu un ielu tīklu plāno tā, lai pēc iespējas mazinātu transporta negatīvo ietekmi uz dzīvojamām teritorijām,
 - 730.2. pirms ražošanas notekūdeņu novadīšanas kopējā sadzīves notekūdeņu kanalizācijas sistēmā jāveic to pirmreizējā attīrīšana,
 - 730.3. ja rūpniecības teritorija robežojas ar citas atļautās izņemšanas teritorijām, izņemot tehniskās apbūves teritorijām (TA), rūpniecības objekta īpašnieks savā zemes vienībā ierīko buferzonu, kuras platumu nosaka būvprojektā atkarībā no ražošanas uzņēmuma darbības veida ietekmes uz apkārtējo teritoriju, vides un iedzīvotāju dzīves kvalitāti,
 - 730.4. objektiem, kuru darbība rada rūpniecisko risku, jāveic tās novērtējums. Novērtējuma rezultāti jāiesniedz atbildīgajai institūcijai pamatota lēmuma pieņemšanai par objekta izvietojuma nosacījumiem, nepieciešamajiem darbības ierobežojumiem un riska samazināšanas programmas izstrādāšanu,
 - 730.5. ja paredzams būvēt ražošanas objektu, kurš rada piesārņojumu (gaisa piesārņojums, troksnis u.c.) pašvaldība ir tiesīga rīkot plānotās ieceres sabiedrisko apspriešanu, pēc kuras attiecīgi atļaut vai neatļaut tālākās darbības,
 - 730.6. būvējot jaunu kūti ar platību virs 60 m², jāievēro 8.10. nodaļas „Prasības būvēm mājlopiem” nosacījumi attiecībā uz būvju izvietojuma minimālajiem attālumiem no citas izņemšanas teritorijām un objektiem,

730.7. aizliegts pilsētā un ciemos izvietot ķīmiskos, videi kaitīgos un vidi degradējošos uzņēmumus,

730.8. kokogļu ražošanas rūpnīcas nav atļauts izvietot pilsētā, ciemos un citās urbānās vietās, kā arī 1km attālumā no iepriekš minētajām teritorijām.

12.9. Rūpnieciskās apbūves teritorija (R1)

731. Rūpnieciskās apbūves teritorija (R1) ir teritorija, kurā galvenā izmantošana ir derīgo izrakteņu karjeri, to ierīkošana un atjaunošana, ieguves rūpniecības vai iežu ieguves būves, ieguves rūpniecības uzņēmumi, noliktavas un cita derīgo izrakteņu ieguves darbības nodrošināšanai nepieciešamā apbūve un infrastruktūra.

732. Galvenā izmantošana:

732.1. derīgo izrakteņu ieguve;

732.2. smagās rūpniecības un pirmapstrādes uzņēmumu apbūve.

733. Palīgizmantošana:

733.1. atklāta (ārpustelpu) uzglabāšana;

733.2. īslaicīgas lietošanas būves derīgo izrakteņu ieguves procesa nodrošināšanai.

734. Jaunveidojamās zemes vienības minimālā platība – atbilstoši funkcionālai izmantošanai.

735. Maksimālais būves augstums un stāvu skaits nosakāms atbilstoši tehnoloģiskai nepieciešamībai un citu normatīvo aktu prasībām.

736. Citus ar derīgo izrakteņu ieguvi saistītus nosacījumus skatīt nodaļā „Prasības derīgo izrakteņu iegūšanai un karjeru veidošanai, darbībai un rekultivācijai”.

737. Karjera izstrāde zemes vienībā ar kadastra apzīmējumu 3696 003 0176 veicama 3 gadu laikā no tās uzsākšanas, pēc kuras jāveic teritorijas sakārtošana un labiekārtošana.

12.10. Transporta infrastruktūras teritorija (TR)

738. Transporta infrastruktūras teritorija (TR) ir funkcionālā zona, ko nosaka, lai nodrošinātu visa veida transporta līdzekļu un gājēju satiksmei nepieciešamo infrastruktūru.

739. Atļautā izmantošana - inženiertehniskā infrastruktūra:

739.1. transporta lineārā infrastruktūra;

739.2. transporta apkalpojošā infrastruktūra.

740. Papildizmantošana - publiskā apbūve un teritorijas izmantošana:

740.1. aizsardzības un drošības iestāžu apbūve;

740.2. ar transporta infrastruktūru saistīta tirdzniecības un pakalpojumu objektu apbūve;

740.3. ar transportu saistītu biroju ēku apbūve;

740.4. ar transportu saistītu noliktavu apbūve.

741. Jaunveidojamo zemes vienību minimālās platības - pēc funkcionālās nepieciešamības.

742. Zemesgabala minimālā fronte, apbūves blīvums, maksimālā apbūves intensitāte, ēku skaits zemes vienībā un maksimālais stāvu skaits – netiek noteikti.

743. Maksimālais ēku un būvju augstums - 8m, izņemot tehnoloģiskā procesa nodrošināšanai nepieciešamās konstrukcijas (torņus, antenas, skursteņus u.c.).

744. Citi izmantošanas noteikumi:

744.1. ielu brauktuvju platumi pilsētā un ciemos noteikti: maģistrālajām ielām – 8m (Alūksnes vēsturiskā centra teritorijā – 7m), pilsētas un ciema nozīmes ielām – 7m, vietējas nozīmes ielām – no 4m līdz 6m, piebrauktuvēm un iekškvartāla ceļiem no 4,5 līdz 5,5m (Alūksnes pilsētas ielu klasifikāciju skatīt 17.pielikumā, pagasta ceļu sarakstu skatīt 14.pielikumā),

- 744.2. atklātu un slēgtu autostāvvietu un auto stāvlaukumu, sabiedriskā transporta pieturvietu, ceļu apkalpes objektu un degvielas un gāzes uzpildes staciju (DUS, GUS) izbūve pie valsts autoceļiem jāaskaņo ar VAS „Latvijas valsts ceļi”,
- 744.3. izstrādājot detālplānojumus, ceļi un ielas jāizdala kā atsevišķas zemes vienības,
- 744.4. zemes vienību izmantošanu un apbūvi gar autoceļiem noteiktajās aizsargjoslās veic saskaņā ar Aizsargjoslu likumu un VAS „Latvijas valsts ceļi” izdotajiem tehniskajiem noteikumiem,
- 744.5. pašvaldībai ir tiesības pārņemt savā apsaimniekošanā ielas (ceļus), kas plānotas uz vairākām apbūves zemes vienībām, pēc ceļu (ielu) nodošanas ekspluatācijā.
- 744.6. izstrādājot detālplānojumus, lokālplānojumus un būvprojektus Alūksnes pilsētā un ciemu teritorijās, par pamatu jāņem attālumi starp ielu sarkanajām līnijām,
- 744.7. ielu aprēķina parametri jāpieņem saskaņā ar normatīvo aktu prasībām,
- 744.8. ja iela veido strupceļu, tad brauktuves galā jāveido autotransporta apgriešanās laukums ar iekšējo diametru ne mazāku kā 16m un, ja jāierīko apgriešanās laukums sabiedriskajam pasažieru transportam, - ne mazāku kā 30m. Apgriešanās laukumi nav izmantojami autostāvvietām,
- 744.9. brauktuvju noapaļojuma rādiuss jānosaka saskaņā ar normatīvo aktu prasībām,
- 744.10. ja paredzēts pārbūvēt ielas, zem kuru brauktuvēm izvietotas pazemes inženierkomunikācijas, un ierīkot kapitālu ielas segumu, tad vienlaicīgi jāparedz šo komunikāciju pārlikšana zem ietvēm un sadalošām joslām. Esošo komunikāciju saglabāšana, kā arī jaunu komunikāciju izvietošana kanālos un tuneļos zem brauktuvēm, pieļaujama, ja tas ir attiecīgi pamatots. Esošajās ielās, kurām nav sadalošo joslu, pieļaujama jaunu inženierkomunikāciju izvietošana zem brauktuvēm,
- 744.11. atmosfēras ūdens caurvadīšanai un novadīšanai zemesgabalu īpašnieki ar Alūksnes novada pašvaldības atļauju drīkst ierīkot slēgtās drenāžas sistēmas saskaņā ar attiecīgo institūciju izdotiem tehniskajiem noteikumiem.

12.11. Tehniskās apbūves teritorija (TA)

745. Tehniskās apbūves teritorija (TA) ir funkcionālā zona, ko nosaka, lai nodrošinātu inženiertehniskās apgādes tīklu un objektu izbūvei, uzturēšanai, funkcionēšanai un attīstībai nepieciešamo teritorijas organizāciju un transporta infrastruktūru.
746. Atļautā izmantošana:
- 746.1. Tehniskā apbūve un teritorijas izmantošana:
- 746.1.1. inženiertehniskā infrastruktūra;
 - 746.1.2. transporta lineārā infrastruktūra;
 - 746.1.3. transporta apkalpojošā infrastruktūra;
 - 746.1.4. noliktavu apbūve;
 - 746.1.5. energoapgādes uzņēmumu apbūve;
 - 746.1.6. atkritumu apsaimniekošanas un pārstrādes uzņēmumu apbūve.
747. Papildizņemšana:
- 747.1. publiskā apbūve un teritorijas izmantošana:
- 747.1.1. aizsardzības un drošības iestāžu apbūve, izņemot soda izciešanas iestādes;
 - 747.1.2. tirdzniecības vai pakalpojumu objektu apbūve;
 - 747.1.3. biroju ēku apbūve.
748. Jaunveidojamo zemes vienību minimālās platības - pēc funkcionālās nepieciešamības.
749. Zemesgabala minimālā fronte, zemes vienības maksimālais apbūves blīvums, zemesgabala maksimālā apbūves intensitāte, ēku skaits zemes vienībā, maksimālo stāvu skaits, maksimālo ēku un būvju augstums un minimālās brīvās zaļās teritorijas rādītāji – netiek noteikti.

750. Citi izmantošanas noteikumi:

- 750.1. atklātu un slēgtu autostāvvietu un auto stāvlaukumu, sabiedriskā transporta pieturvietu, ceļu apkalpes objektu un degvielas un gāzes uzpildes staciju (DUS, GUS) izbūve pie valsts autoceļiem jāsaskaņo ar VAS „Latvijas valsts ceļi”;
- 750.2. līnijveida inženiertehniskās apgādes tīklus un to objektus (elektropārvades, cauruļvadus, kabeļus, transformatoru punktus, mobilo sakaru torņus u.tml.) teritorijas plānojumā nenosaka kā atsevišķu funkcionālo zonu, bet parāda kā objektus tajā funkcionālajā zonā, kurā tie atrodas,
- 750.3. prasības inženiertehniskās apgādes objektu, tīklu un citu būvju izmantošanai, būvniecībai un pārbūvei noteiktas Apbūves noteikumu IX nodaļā „Inženiertehniskās apgādes tīkli un objekti”;
- 750.4. ja jaunbūvējamu vai pārbūvējamu objektu nepieciešamās elektrības jaudas nodrošināšanai vajadzīga jauna transformatora apakšstacija, tā jānovieto ielu sarkano līniju robežās vai zemes gabalā, ja tiek noslēgts ar zemes īpašnieku zemes nomas līgums vismaz uz 10 gadiem, reģistrējot to Zemesgrāmatā.

12.12. Dabas un apstādījumu teritorijas (DA)

751. Dabas un apstādījumu teritorija (DA) ir funkcionālā zona, ko nosaka, lai nodrošinātu pašizklaides, sporta, tūrisma, kvalitatīvas dabas un kultūrvides un līdzīgu funkciju īstenošanu dabas vai daļēji pārveidotās dabas teritorijās, ietverot ar attiecīgo funkciju saistītās ēkas un inženierbūves.

752. Atļautā izmantošana:

- 752.1. labiekārtota publiskā ārtelpa;
- 752.2. publiskā ārtelpa bez labiekārtojuma;
- 752.3. inženiertehniskās apgādes tīkli un būves;
- 752.4. mākslīga ūdenskrātuve un vaļējie novadgrāvji pilsētā;
- 752.5. autostāvvietas, kas nepieciešamas teritorijas funkcionēšanai;
- 752.6. kapsētas un ar to funkciju saistīto ceremoniālo ēku un krematoriju apbūve (atļauta tikai teritorijas plānojumā noteiktajās teritorijās, atzīmētas ar kapsētu simbolu);
- 752.7. pludmales un dabiskās krastmalas;
- 752.8. aizsargstādījumi (sanitārās aizsargjoslas, vēja, trokšņa u.tml.).

753. Papildizmantošana:

- 753.1. publiskā apbūve un teritorijas izmantošana:
 - 753.1.1. tirdzniecības un pakalpojumu objektu apbūve, izņemot azartspēļu objektus;
 - 753.1.2. kultūras iestāžu apbūve;
 - 753.1.3. tūrisma, atpūtas un sporta infrastruktūras objekti;
- 753.2. atļauts izvietot vides dizaina elementus, ārtelpas mēbeles, citu aprīkojumu brīvdabas atpūtai un tūrismam un sabiedrības informēšanai plānotos objektus, ja tas nav pretrunā ar konkrētās dabas un apstādījumu teritorijas izveidošanas mērķiem;
- 753.3. dīķsaimniecība.

754. Jaunveidojamo zemes vienību minimālās platības - pēc funkcionālās nepieciešamības.

755. Zemesgabala minimālā fronte – netiek noteikta.

756. Zemes vienības maksimālais apbūves blīvums - ne vairāk par 15% un tajā tiek ietverts: ēkas un citas būves, piebraucamie ceļi, autostāvvietas, gājēju ceļi ar cieto segumu, skatu torņi un laukumi vai spēļu vietas.

757. Maksimālais apbūves augstums - 5m, var būt augstāks, ja to nosaka objekta funkcionēšanas prasības.

758. Minimālā brīvā zaļā teritorija - ne mazāka par 85%.

759. Citi izmantošanas noteikumi:

- 759.1. atpūtas teritorijām un objektiem jāizstrādā labiekārtojuma projekts,
- 759.2. autostāvvietas un velosipēdu novietnes jāizvieto, ievērojot vides aizsardzības prasības. Atļauts ierīkot tikai teritorijas funkcionēšanai un apmeklētājiem nepieciešamās transportlīdzekļu stāvvietas,
- 759.3. teritorijās un ēkās jāparedz speciāli pasākumi, lai nodrošinātu vides pieejamību cilvēkiem ar īpašām vajadzībām,
- 759.4. peldvietu ierīkošana un apsaimniekošana jāveic normatīvo aktu par peldvietu izveidošanu un uzturēšanu noteiktajā kārtībā,
- 759.5. visos gadījumos, ja būvdarbu dēļ tiek bojāti vai likvidēti apstādījumi vai mazās arhitektūras formas, kā arī bojāti celiņi, projektā nepieciešams paredzēt to atjaunošanu,
- 759.6. apstādījumi, mežaparki un pludmales teritorijas, virszemes ūdeņu noteces sistēmas, kā arī atpūtai un pašizklaidei izmantojamās teritorijas jāierīko un jāuztur kārtībā šo teritoriju zemes īpašniekiem, lietotājiem vai apsaimniekotājiem,
- 759.7. kapsētu teritoriju tuvumā jāizveido labiekārtotas autostāvvietas un piebraucamie ceļi vai ielas, nodrošinot apmeklētāju plūsmas nokļūšanu teritorijā no valsts vai pašvaldības autoceļiem un ielām,
- 759.8. dzīvnieku kapsētas jāierīko, ievērojot sanitārās, higiēnas un citas normatīvo aktu prasības.

12.13. Dabas un apstādījumu teritorijas (DA1)

- 760. Dabas un apstādījumu teritorija (DA1) ir labiekārtotas vai daļēji labiekārtotas apstādījumu teritorijas, kuru kategorijā ietilpst parki, kuros izvietojami to funkcijas nodrošināšanai nepieciešamie infrastruktūras objekti un būves.
- 761. Atļautā izmantošana:
 - 761.1. labiekārtota publiskā ārtelpa;
 - 761.2. vasaras estrāde;
 - 761.3. mākslīga ūdenstilpe;
 - 761.4. pludmales un dabiskās krastmalas.
- 762. Papildizmantošana:
 - 762.1. publiskā apbūve un teritorijas izmantošana: tūrisma, pakalpojumu un pašizklaides infrastruktūras objekti.
- 763. Atļauts izvietot vides dizaina elementus, ārtelpas mēbeles, citu aprīkojumu brīvdabas atpūtai un tūrismam un sabiedrības informēšanai plānotos objektus, ja tas nav pretrunā ar konkrētās dabas un apstādījumu teritorijas izveidošanas mērķiem.
- 764. Jaunveidojamā zemes gabala platība – pēc funkcionālas nepieciešamības.
- 765. Maksimālais apbūves augstums – pēc objekta funkcionālas nepieciešamības.
- 766. Citi izmantošanas noteikumi:
 - 766.1. parka celiņu platumiem jābūt atbilstošiem vides pieejamības prasībām,
 - 766.2. visos gadījumos, ja būvdarbu dēļ tiek bojāti vai likvidēti apstādījumi vai mazās arhitektūras formas, kā arī bojāti celiņi, projektā nepieciešams paredzēt to atjaunošanu,
 - 766.3. Alūksnes muižas parka teritorijā aizliegtā esošo ražošanas ēku atjaunošana vai pārbūve, ja nav saņemta Kultūras pieminekļu aizsardzības inspekcijas atļauja,
 - 766.4. parki un pludmales teritorijas jāuztur kārtībā šo teritoriju zemes īpašniekiem, lietotājiem vai apsaimniekotājiem,

- 766.5. parku tuvumā jāizveido labiekārtotas autostāvvietas un piebraucamie ceļi vai ielas, nodrošinot apmeklētāju plūsmas nokļūšanu teritorijā no valsts vai pašvaldības autoceļiem,
- 766.6. jauni parki jāierīko un esošie jāatjauno saskaņā ar normatīvo aktu prasībām izstrādātu būvprojektu, katram parkam nosakot funkciju un, atbilstoši parka funkcijai, veicot parku apstādījumu atjaunošanu vai jaunu izveidošanu, labiekārtošanas elementu uzstādīšanu un apsaimniekošanu.

12.14. Mežu teritorija (M)

767. Mežu teritorija (M) ir funkcionālā zona, ko nosaka, lai nodrošinātu apstākļus mežu ilgtspējīgai attīstībai un ar mežu saistīto galveno funkciju – saimniecisko, ekoloģisko un sociālo funkciju īstenošanai.
768. Funkcionālā zonējuma kartēs „Mežu teritorija” (M) ir attēlota atbilstoši topogrāfiskajai kartei ar mēroga noteiktību 1:10 000, un ir pamats meža zemju robežu, līdz ar to funkcionālo robežu precizēšanai. Robežas precizē zemes ierīcības projektos, zemes robežu plānos, detālpārplānojumos, augstas detalizācijas topogrāfiskajās kartēs u.tml.. Precizējumi nav teritorijas plānojuma grozījumi.
769. Atļautā izmantošana:
- 769.1. mežsaimnieciskā izmantošana;
 - 769.2. mežs īpaši aizsargājamās dabas teritorijās;
 - 769.3. publiskā ārtelpa ar vai bez labiekārtojuma;
 - 769.4. ar mežsaimniecisko darbību, medību saimniecību un medību tūrismu saistītās ēkas un būves;
 - 769.5. plantāciju meži.
770. Papildizņemšana:
- 770.1. viensēta, tikai privātajos mežos, izņemot aizsargājamā ainavu apvidus „Veclaircēne” teritoriju, ja platība nav mazāka par 2ha un aizsargjoslas vai meža nozari regulējošos normatīvajos aktos nav noteikta lielāka platība;
 - 770.2. sporta būvju apbūve;
 - 770.3. tūrisma un atpūtas iestāžu apbūve, tai skaitā telšu un atpūtas vietas;
 - 770.4. derīgo izrakteņu iegūšana, ja veikta teritorijas izpēte un konstatēti derīgo izrakteņu krājumi (izņemot Alūksnes pilsētā un ciemu teritorijās) un būves (pievedceļi u.c.), kas nepieciešami derīgo izrakteņu ieguvei, pazemes ūdeņu izpēte un ieguve;
 - 770.5. ogu, sēņu, augļu, ārstniecības augu audzēšana un ieguve;
 - 770.6. dīķsaimniecība;
 - 770.7. inženiertehniskās apgādes tīkli un objekti, t.sk. vēja ģeneratori;
 - 770.8. savvaļas dzīvnieku turēšana iežogotās platībās, izņemot pilsētā un ciemu teritorijās;
 - 770.9. meža zemes atmežošana.
771. Jaunveidojamo zemes vienību minimālās platības lauku teritorijā ārpus ciemiem - saskaņā ar 3.8.nodaļā „Prasības jaunizveidojamo zemesgabalu minimālajām platībām, jaunu zemesgabalu veidošanai, apvienošanai un robežu pārkārtošanai” noteikto.
772. Jaunveidojamo zemes vienību minimālās platības īpaši aizsargājamās teritorijās - saskaņā ar IV nodaļā „Prasības īpaši aizsargājamo teritoriju izmantošanai” noteikto.
773. Jaunveidojamo zemes vienību minimālās platības Alūksnes pilsētā – 1000m².
774. Ēku un būvju skaits - viensētas apbūves gadījumā 1 galvenā ēka ar palīgēkām.
775. Apbūves maksimālais augstums: viensētām – 12m, pārējām ēkām vai būvēm - 8m, izņemot skatu, novērošanas torņus, vēja elektrostaciju un sakaru torņus.
776. Citi izņemšanas noteikumi:

- 776.1. mežu teritorijas ir izmantojamas mežsaimniecības vajadzībām normatīvajos aktos noteiktajā kārtībā un saskaņā ar meža apsaimniekošanas projektiem. Mežu izmantošanu detalizē un nosaka meža ierīcības un apsaimniekošanas plāni, kas jāizstrādā likumdošanā noteiktajā kārtībā;
- 776.2. privāto, pašvaldību un valsts mežu apsaimniekošanu un aizsardzību reglamentē Meža likums un ar to saistītie normatīvie akti;
- 776.3. zemes gabalu apbūves tehniskie rādītāji (maksimālais apbūves blīvums, intensitāte, minimālā brīvā zaļumu teritorija) Meža teritorijā netiek noteikti, izņemot viensētām, kuru izmantošanā jāievēro Apbūves noteikumu sadaļā „Lauksaimniecības teritorijas” attiecīgo punktu prasības;
- 776.4. meža zemes atmežošana jāveic atbilstoši Meža likuma un Ministru kabineta 2012.gada 18.decembra noteikumu Nr.806 „Noteikumi par atmežošanas kompensācijas kritērijiem, aprēķināšanas un atlīdzināšanas kārtību” un citu normatīvo aktu noteiktajā kārtībā;
- 776.5. mežos aizliegts:
 - 776.5.1. bojāt vai iznīcināt aizsargājamus augus un biotopus;
 - 776.5.2. izgāzt vai izmest atkritumus;
 - 776.5.3. bojāt vai iznīcināt teritorijas labiekārtojuma elementus un informācijas zīmes;
- 776.6. LVM teritorijās plānotās aktivitātes (tūrisma taku izveide, ugunsgrūdu, telšu vietu u.c.) jānosaka ar AS „Latvijas valsts meži”;
- 776.7. derīgo izrakteņu ieguves nosacījumus skatīt nodaļā „Prasības derīgo izrakteņu iegūšanai un karjeru veidošanai, darbībai un rekultivācijai.”

12.15. Lauksaimniecības teritorija (L), t.sk. vietējas nozīmes lauksaimniecības zemes

(TIN6)

- 777. Lauksaimniecības teritorija (L) ir funkcionālā zona, ko nosaka, lai nodrošinātu lauksaimniecības zemes, kā resursa racionālu un daudzveidīgu izmantošanu visu veidu lauksaimnieciskajai darbībai un ar to saistītajiem pakalpojumiem.
- 778. Atļautā izmantošana L:
 - 778.1. lauksaimnieciska teritorijas izmantošana (t.sk. netradicionālā);
 - 778.2. viensētu apbūve;
 - 778.3. lauksaimnieciskās ražošanas uzņēmumu apbūve;
 - 778.4. kokaudzētavas;
 - 778.5. publiskā ārtelpa ar vai bez labiekārtojuma.
- 779. Atļautā izmantošana vietējas nozīmes lauksaimniecības zemēs (TIN 6):
 - 779.1. lauksaimnieciska teritorijas izmantošana;
 - 779.2. viensētu apbūve.
- 780. Papildizņemšana L:
 - 780.1. mežsaimnieciska izmantošana un meža infrastruktūras objekti, izņemot ciemu teritorijās;
 - 780.2. plantāciju meži, ja to atļauj spēkā esošie normatīvie akti;
 - 780.3. dīķsaimniecība;
 - 780.4. rūpnieciskā apbūve un teritorijas izmantošana:
 - 780.4.1. vieglās rūpniecības uzņēmumu apbūve;
 - 780.4.2. derīgo izrakteņu ieguve un būves, t.sk. pazemes ūdeņu izpēte un ieguve, (pievedceļi u.c.), kas nepieciešami derīgo izrakteņu ieguvei, veicot zemes lietošanas veida maiņu, izņemot ciemu teritorijās;

- 780.4.3. atsevišķā zemes vienībā - atkritumu apsaimniekošanas un pārstrādes uzņēmumu apbūve, izņemot ciemu teritorijās;
- 780.5. tehniskā apbūve un teritorijas izmantošana;
- 780.6. publiskā apbūve un teritorijas izmantošana:
 - 780.6.1. tirdzniecības un (vai) pakalpojumu objektu apbūve;
 - 780.6.2. tūrisma un atpūtas iestāžu apbūve, tai skaitā kempinga stāvvietu ierīkošana;
 - 780.6.3. kultūras iestāžu apbūve;
 - 780.6.4. sporta būvju apbūve;
 - 780.6.5. reliģisko organizāciju ēku apbūve;
 - 780.6.6. veselības aizsardzības aprūpes iestāžu apbūve;
 - 780.6.7. sociālās aprūpes iestāžu apbūve;
 - 780.6.8. dzīvnieku aprūpes iestāžu apbūve, izņemot dzīvnieku patversmes un/vai viesnīca ciemu teritorijās;
- 780.7. vasarnīcu apbūve;
- 780.8. dārza māju apbūve;
- 780.9. telpas saimnieciskās darbības veikšanai;
- 780.10. energoapgādes uzņēmumu (arī alternatīvā) apbūve;
- 780.11. kokapstrādes uzņēmumu apbūve;
- 780.12. inženiertehniskās apgādes tīkli un objekti, tai skaitā sakaru torņi;
- 780.13. savvaļas dzīvnieku turēšana iežogotās platībās, izņemot ciemu teritorijās.
- 781. Papildizņemšana vietējas nozīmes lauksaimniecības zemēs (TIN6): lauksaimnieciska rakstura būves vai cita veida palīgbūves, kas nepieciešamas ražošanas attīstībai.
- 782. Jaunveidojamo zemes vienību minimālā platība lauku zemēs (L) (izņemot TIN6) :
 - 782.1. saskaņā ar 3.8.nodaļā „Prasības jaunizveidojamo zemesgabalu minimālajām platībām, jaunu zemesgabalu veidošanai, apvienošanai un robežu pārkārtošanai” noteikto,
 - 782.2. aizsargājamo ainavu un dabas liegumu teritorijās – saskaņā ar IV nodaļā „Prasības īpaši aizsargājamo teritoriju izmantošanai” noteikto,
 - 782.3. ciemos minimālā jaunveidojamā zemesgabala platība – 0,25 ha,
 - 782.4. zemes vienībām, kas nepieciešamas viensētas, atsevišķu ražošanas, publiska vai komerciāla rakstura objektu (uzbūvēti līdz 30.04.2013.) apsaimniekošanai, minimālo platību nosaka pēc funkcionālās nepieciešamības, ievērojot piekļuves nodrošināšanu un ugunsdrošības prasības,
 - 782.5. tirdzniecības vai pakalpojumu objektiem, ceļa apkalpes objektiem, autoservisiem, auto stāvlaukumiem ar tiem nepieciešamo infrastruktūru pie autoceļiem – pēc funkcionālās nepieciešamības.
- 783. Jaunveidojamo zemes vienību minimālā platība vietējas nozīmes lauksaimniecības zemēs (TIN6):
 - 783.1. minimālā jaunveidojamā zemesgabala platība 5 ha. Drīkst nodalīt mazāku platību, ja tā tiek pievienota blakus esošajai lauksaimniecības teritorijai, to konsolidējot vai veicot robežu pārkārtošanu, un ja pēc atdalīšanas paliekošā zemes gabala platība nav mazāka par 5 ha,
 - 783.2. sadalot apbūvētu zemes vienību, nodalot no tās esošu viensētu vai zemesgabalu atsevišķu ražošanas, publiska un komerciāla objektu apsaimniekošanai, (uzbūvēti līdz 30.04.2013.), drīkst atdalīt faktiski esošai apbūvei izmantojamo platību, ievērojot piekļuves nodrošināšanu un ugunsdrošības prasības.
- 784. Zemesgabala minimālā fronte:
 - 784.1. lauku teritorijās - 50m,
 - 784.2. ciemos – 30m,
- 785. Ēku skaits zemes vienībā:

- 785.1. viena dzīvojamā māja,
- 785.2. pārējo ēku un būvju skaits, ievērojot atļautos apbūves rādītājus.
- 786. Maksimālais ēku augstums:
 - 786.1. dzīvojamām ēkām - 12m,
 - 786.2. pārējām ēkām un būvēm – atbilstoši funkcionālajai nepieciešamībai.
- 787. Minimālā brīvā zaļā teritorija - nenosaka.
- 788. Būvlaide – atbilstoši 8.4. nodaļas prasībām.
- 789. Citi izmantošanas noteikumi:
 - 789.1. mežus ieaudzē mazvērtīgās lauksaimniecības zemēs saskaņā ar normatīvos aktos noteikto kārtību un šo noteikumu 6.1.nodaļā izvirzītajām prasībām. Ja lauksaimniecības zemes platība ir meliorēta, jāpieprasa tehniskie noteikumi VSIA „Zemkopības ministrijas nekustamiem īpašumiem”,
 - 789.2. ierīkojot dīķus un ūdenskrātuves ar platību virs 0,1ha (meliorētajās lauksaimniecības zemēs visos gadījumos) ir jāizstrādā tehniskais projekts normatīvajos aktos noteiktajā kārtībā,
 - 789.3. minimālie attālumi no ierīkojamas jaunaudzes:
 - 789.3.1. līdz zemes vienības robežai, ja kaimiņu zemes gabals ir lauksaimniecības zeme - 10m,
 - 789.3.2. līdz dzīvojamai mājai kaimiņu zemes gabalā - 50m,
 - 789.4. ciemu teritorijās nav atļauts ierīkot jaunas kūtis ar platību virs 60m², esošās kūtis atļauts pārbūvēt,
 - 789.5. aizliegts ierīkot jaunas kūtis vai esošās pārbūvēt virszemes ūdensobjektu aizsargjoslās, applūstošās teritorijās, kā arī dabas un apstādījumu teritorijās.
 - 789.6. veicot saimniecisko darbību īpaši aizsargājamās dabas teritorijās, jāievēro apbūves noteikumu nodaļā „Prasības īpaši aizsargājamo dabas teritoriju izmantošanai” noteiktās prasības,
 - 789.7. derīgo izrakteņu ieguves nosacījumus skatīt nodaļā „Prasības derīgo izrakteņu iegūšanai un karjeru veidošanai, darbībai un rekultivācijai”.

12.16. Ūdeņu teritorija (Ū)

- 790. Ūdeņu teritorijas ir funkcionālā zona, ko nosaka, lai izplānotu un nodrošinātu racionālu un ilgtspējīgu ūdens resursu izmantošanu saimnieciskai darbībai, transportam, rekreācijai un vides aizsardzībai.
- 791. Atļautā izmantošana:
 - 791.1. ūdenssaimnieciskā izmantošana;
 - 791.2. tehniskā apbūve un teritorijas izmantošana;
 - 791.3. transporta lineārās infrastruktūras apbūve;
 - 791.4. transporta apkalpojošās infrastruktūras apbūve;
 - 791.5. inženiertehniskās infrastruktūras apbūve;
 - 791.6. ūdens telpas publiskā izmantošana.
- 792. Papildizmantošana:
 - 792.1. derīgo izrakteņu (tai skaitā sapropeļa, saldūdens kaļķiežu) ieguve, ja to pieļauj vides un dabas aizsardzību regulējošie normatīvie akti;
 - 792.2. atļauts atjaunot bijušos dzirnavu aizsprostus, ja to pieļauj atbilstoši normatīvie akti.
- 793. Prasības būvēm ūdenī un pludmalē (izņemot inženierbūves):
 - 793.1. būves ūdens akvatorijā izvietojas ne tālāk kā 20 m joslā no krasta, tā, lai šīs būves vai pie tām pietauvotie kuģošanas līdzekļi neatrastos ūdensceļos, iepriekš būves novietni saskaņojot Būvvaldē,
 - 793.2. būves ūdenī izvietojas uz pontoniem vai citām peldošām konstrukcijām,

- 793.3. ūdenī izvietojamo būvju iecerei izstrādā detālplānojumu, ietverot teritoriju, kurā plānots izvietot būves un ar to funkcionāli saistīto krastmalas teritoriju sauszemē,
- 793.4. ja būves ūdenī aizsedz skatu uz upi/ezeru no zemes vienības vai uz tās esošās ēkas, kas robežojas ar upi/ezeru joslā, kas ir garāka par 50% no zemes vienības frontes vai uz tās esošās ēkas gabarītiem, būvi atļauts izvietot, risinājumu saskaņojot ar šīs zemes vienības īpašnieku.
794. Citi izmantošanas noteikumi:
- 794.1. ūdenstilpju tīrīšanas darbi, paredzot dūņu un grunts izņemšanu no tiem, jāveic atbilstoši normatīvajos aktos noteiktā kārtībā;
- 794.2. nav atļauts patvaļīgi izmainīt upju, strautu un ūdenstilpju krasta joslu, izņemot pasākumus krasta nostiprināšanai, novēršot tā tālāku eroziju, pirms tam izstrādājot krasta nostiprināšanas projektu;
- 794.3. virszemes ūdensobjektu gultņu reljefa izmaiņa ir pieļaujama tikai aizsērējošo ūdenstilpju iztīrīšanas gadījumā, ja tā neizraisa nelabvēlīgas vides izmaiņas;
- 794.4. nav pieļaujama upju un strautu iztaisnošana;
- 794.5. prasības peldvietām:
- 794.5.1. peldvietu ierīkošana jāveic ievērojot spēkā esošo normatīvo aktu prasības;
- 794.5.2. ūdens kvalitātei peldvietās jāatbilst spēkā esošo normatīvo aktu prasībām;
- 794.6. piestātnes jāaprīko ar nepieciešamajiem inženierkomunikāciju pieslēgumiem;
- 794.7. publisko ūdeņu krasta līnijai jābūt brīvi pieejamai, bez žogiem un būvēm, izņemot publiski izmantojamas laipas;
- 794.8. dabisko ūdenstilpju un ūdensteču akvatorijas teritoriju aizliegts samazināt, piemēram, veicot teritorijas uzbēršanu un veidojot mākslīgas salas;
- 794.9. laivu novietņu būvniecība veicama saskaņā ar normatīvo aktu prasībām;
- 794.10. derīgo izrakteņu ieguves nosacījumus skatīt nodaļā „Prasības derīgo izrakteņu iegūšanai un karjeru veidošanai, darbībai un rekultivācijai”.

XIII. RISKĀ TERITORIJAS UN PIESĀRŅOTĀS TERITORIJAS

13.1. Riska teritorijas

795. Paaugstināts riska objekts, saskaņā ar Aizsargjoslu likumu, ir teritorija, kuras izmantošanas veids rada paaugstinātu iespējamību radīt draudus videi, cilvēka dzīvībai, veselībai un īpašumam.
796. Piesārņojums – tāda tieša vai netieša emisijas ietekme uz vidi, kas var apdraudēt cilvēku veselību, nodarīt kaitējumu īpašumam, rada vai var radīt kaitējumu videi, tai skaitā ekosistēmām, traucēt dabas resursu izmantošanu vai citādi traucēt likumīgu vides izmantošanu.
797. Lai savlaicīgi izvairītos no iespējamām avāriju un dabas postījumu sekām ugunsnelaimju, katastrofu un dabas stihiju gadījumos, teritorijas plānojumā noteiktas riska teritorijas un objekti

13.1.1. Notekūdeņu attīrīšanas ietaises

798. Iespējamie riski: NAI avārijas gadījumā neattīrīti notekūdeņi ieplūst virszemes ūdensobjektos.

13.1.2. Rūpnieciskā riska objekti

799. Saskaņā ar 09.08.2011. Ministru kabineta rīkojumu Nr.369 „Par Valsts civilās aizsardzības plānu” Alūksnes novadā identificēti šādi rūpnieciskos riskus radoši objekti:
- 799.1. valsts galvenais autoceļš A2 Rīga – Sigulda – Igaunijas robeža. Iespējamie riski – bīstamo kravu avārijas,
- 799.2. maģistrālais gāzes vads Izborska – Inčukalna pazemes gāzes krātuve, Pleskava – Inčukalna pazemes gāzes krātuve,
- 799.3. gāzes mērīšanas stacija „Korneti”. Iespējamie riski - gāzesvada plīsums, kam seko gāzes noplūde vidē, ja izveidojas sprādzienbīstama tvaiku koncentrācija, jebkurš neliels enerģijas avots var izraisīt sprādzienu.
800. Šiem objektiem noteiktas aizsargjoslas saskaņā ar Aizsargjoslu likumu. Izmantošanas aprobežojumus reglamentē normatīvie akti un Civilās aizsardzības plāni.
801. Alūksnes novadā rūpnieciskā riska teritorija noteikta:
- 801.1. kokogļu ražotne Zeltiņos. Iespējamais risks – ugunsgrēka gadījumā var aizdegties apkārt esošais mežu masīvs,
- 801.2. īpašuma „Putni”, Ziemera pagastā teritorija. Uzņēmumam izsniegta A kategorijas piesārņojošas darbības atļauja.

13.1.3. Sprādzienbīstamās un ugunsgrēka riska teritorijas

802. Maģistrālais gāzes vads Izborska – Inčukalna pazemes gāzes krātuve, Pleskava – Inčukalna pazemes gāzes krātuve. Iespējamie riski - gāzesvada plīsums, kam seko gāzes noplūde vidē, ja izveidojas sprādzienbīstama tvaiku koncentrācija, jebkurš neliels enerģijas avots var izraisīt sprādzienu.
803. Gāzes mērīšanas stacija „Korneti”. Iespējamie riski - gāzesvada plīsums, kam seko gāzes noplūde vidē. Ja izveidojas sprādzienbīstama tvaiku koncentrācija, jebkurš neliels enerģijas avots var izraisīt sprādzienu.
804. Drošības aizsargjoslas ap paaugstināta riska objektiem – ap naftas produktu uzglabāšanas, pārkraušanas un transporta objektiem noteiktas šādas riska zonas:
- 804.1. 8 kW/m² siltuma starojuma ietekmes zona – 120m, cilvēkam var izraisīt 3. pakāpes apdegumus,

- 804.2. 4 kW/m² siltuma starojuma ietekmes zona – 180m, cilvēkam var izraisīt 1. pakāpes apdegumus,
- 804.3. 550m sprādzienbīstamo koncentrāciju izplatības zona, benzīna tvaiku koncentrācija 35mg/l.
805. Vietējas nozīmes paaugstinātas ugunsbīstamības teritorijas ir mežu un purvu teritorijas uz sausām minerālaugsnēm Liepnas un Mārupes mežos, kā arī Pededzes pagasta mežu teritorijas, kas robežojas ar Krievijas Federāciju.
806. Aizliegts apmežot tās teritorijas, kas atrodas sprādzienbīstamu objektu drošības joslās.
807. Plānojot apbūvi un veicot saimniecisko darbību, ugunsnedrošo teritoriju un sprādzienbīstamo objektu tuvumā jāievēro ugunsdrošības normas un Aizsargjoslu likuma prasības.

13.1.4. Ģeoloģiskā riska teritorijas

808. Ģeoloģiskā riska teritorijas Alūksnes novadā nav konstatētas (noslīdeņi, nogruvumi, krasta erozija).

13.1.5. Plūdu riska teritorijas

809. Applūstošas teritorijas ar 10% plūdu iespējamību Alūksnes novadā noteiktas kā būvniecībai nelabvēlīgas teritorijas. Tās apsaimnieko atbilstoši funkcionālajā zonā noteiktajam teritorijas izmantošanas veidam, cik tas nav pretrunā Aizsargjoslu likuma prasībām. Grafiskās daļas kartēs attēlotas applūstošās teritorijas ar applūduma atkārtotās biežumu vismaz reizi desmit gados pēc dabā konstatējamām regulāra applūduma pazīmēm un iedzīvotāju novērojumiem.
810. Teritorijas plānojuma grafiskās daļas funkcionālā zonējuma kartēs ir attēlotas applūstošās teritorijas Pededzes (Jaunannas, Malienas, Mārupes un Pededzes pagastos), Melnupes (Zeltiņu un Ilzenes pagastos) un Ievednes (Jaunannas pagastā) upēm.
811. Pārējo Alūksnes novadā esošo upju un ezeru applūstošo teritoriju robeža, un, ja nepieciešams, virszemes ūdensobjekta aizsargjoslas robeža, kas nav attēlota teritorijas plānojuma kartē, jānosaka lokālplānojuma, detālplānojuma vai būvprojekta izstrādes laikā atbilstoši Aizsargjoslu likumam un metodikai.
812. Ieteicamā applūstošo teritoriju izmantošana: publiskā ārtelpa bez labiekārtojuma, lauksaimnieciska izmantošana, mežsaimnieciska izmantošana, kā arī pasākumi aizsardzībai pret applūšanu. Nav pieļaujama jauna apbūve.
813. Applūstošajās zemes vienībās, kurās atrodas dzīvojamās mājas, atļauts veikt pretplūdu aizsardzības pasākumus saskaņā ar Alūksnes novada civilās aizsardzības plānu un Aizsargjoslu likumu.
814. Ja būvniecības vajadzībām tiek izmantoti topogrāfiskie plāni ar 1:500 mēroga precizitāti, applūduma līnijas ir atbilstoši jāprecizē detālplāņos, zemes ierīcības projektos un būvprojektos katrā konkrētajā vietā.
815. Plūdu riska teritorijās nav pieļaujama aizsargdambju būvēšana, kas nav saistīta ar esošas apbūves aizsardzību.

13.2. Piesārņotās un potenciāli piesārņotās teritorijas

816. Grafiskās daļas kartē attēlotas 63 potenciāli piesārņotās un 3 piesārņotās vietas. Piesārņoto un potenciāli piesārņoto vietu saraksts dots 5.pielikumā.
817. Potenciālajās piesārņojuma un piesārņojuma vietās aizliegts plānot jaunu dzīvojamo apbūvi, pirmskolas bērnu iestādes, mācību iestādes, ārstniecības iestādes un pašizklaides teritorijas.
818. Potenciāli piesārņotās vai piesārņotās vietās jebkura darbība – augsnes, zemes, dzīļu, ūdens, gaisa, iekārtu vai ēku un citu stacionāru objektu izmantošana, vai darbības izmaiņa,

kas var radīt jaunu vides piesārņojumu, ir jāaskaņo ar Valsts vides dienesta reģionālo vides pārvaldi un jāsaņem atļauja paredzētās darbības veikšanai normatīvajos aktos par atļauju izsniegšanu A, B un C kategorijas piesārņojošām darbībām noteiktajā kārtībā.

819. Plānotā izmantošana potenciāli piesārņotām un piesārņotām vietām jāveic saskaņā ar teritorijas plānojumu.

13.3. Invazīvo sugu pārņemtās teritorijas

820. Latvāņa izplatības ierobežošanas kārtību nosaka Ministru kabineta 2008.gada 9.augusta noteikumi Nr.559 „Invazīvās augu sugas – Sosnovska latvāņa – izplatības ierobežošanas noteikumi”.

XIV. PRASĪBAS ALŪKSNES PILSĒTAS UN CIEMU TERITORIJAS PLĀNOŠANAI

821. Ārpus urbānām teritorijām aizliegts veidot jaunas, kompleksas dzīvojamās apbūves teritorijas. Ja nepieciešams, jāpaplašina apbūve esošo ciemu vai pilsētas teritorijā, nodrošinot transporta infrastruktūras risinājumus, inženiertehniskās apgādes nodrošinājumu vai arī, nepieciešamības gadījumā, jāpaplašina ciemu vai pilsētas robeža.
822. Plānojot esošo ciemu vai pilsētas teritorijas paplašināšanu, jāparedz transporta un inženiertehniskās infrastruktūras risinājumi, kā arī minimālo pakalpojumu klāsta pieejamība.
823. Plānojot jaunu apbūvi gar valsts autoceļiem, jāievēro Ministru kabineta 2014.gada 7.janvāra noteikumu Nr.16 „Trokšņa novērtēšanas un pārvaldības kārtība” prasības, nepieciešamības gadījumā jāveic trokšņa modelēšana vai mērīšana, pārbaudot kādā attālumā netiek pārsniegti trokšņa robežlielumi.

XV. TERITORIJAS AR ĪPAŠIEM NOTEIKUMIEM

15.1. Prasības novada teritorijas ainavu izmantošanai, aizsardzībai un pārvaldībai

825. Novada teritorijas ainavu aizsardzības un pārvaldības mērķis ir saglabāt un aizsargāt Vidzemei raksturīgās atklātās lauku zemju ainavas.
826. Teritorijas plānojumā tiek noteiktas ainavu telpas gar autoceļiem un no skatu punktiem un attēlotas Grafiskajā daļā ar violetu punktotu līniju (ainaviskie ceļi), kā arī vietas, no kurām vērojami ainavu tālskati.
827. Gar teritorijas plānojumā noteiktajiem ainavisko ceļu posmiem skatu vizūrās tuvplānos (līdz 500 m) aizliegts ieaudzēt mežu, kokus un krūmus, veikt reljefa pārveidošanu, ja tas pasliktina ainavisko kvalitāti.
828. Nav pieļaujama ainaviski nozīmīgu skatu punktu aizsegšana, aizbūvējot tos ar ēkām un būvēm, kuras ieņem dominējošu lomu ainavā.
829. Skatu vērsuma līnijās aizliegts veidot jaunus derīgo izrakteņu ieguves karjerus, izņemot gadījumus, ja pēc derīgo izrakteņu izstrādes tiek ierīkoti ūdensobjekti ar atbilstošu apkārtējās teritorijas labiekārtojumu.
830. Nav atļauta jaunu telekomunikāciju torņu un mastu, ūdenstorņu, kā arī vēja elektrostaciju ar jaudu virs 6kV izvietošana.
831. Ainaviskajās teritorijās būvējamo ēku augstākajam punktam jābūt ne vairāk kā 10m.
832. Plānojot dažādu jaunu objektu būvniecību vai esošo pārbūvi, jā saglabā esošās apbūves raksturīgās iezīmes, arhitektūras stils un apjoms.
833. Arhitektūras stilam, apjomam un ēku apdares materiāliem jāiekļaujas Vidzemes kultūrvēsturiskajā ainavā.
834. Žogi un ceļmalas stādījumi jāveido tā, lai neaizsegtu skatus uz ainavu.
835. Ainaviski vērtīgas teritorijas identificē un nosaka, izstrādājot lokālos vai tematiskos ainavu plānus un atsevišķu teritoriju detālplānojumus.
836. Ainavu plānos un lokālajos ainavu plānojumos jānosaka:
- 836.1. ainaviski vērtīgās teritorijas un jānosaka ierobežojumus to izmantošanā,
 - 836.2. kultūrvēsturiskās ainavas vai ainavu elementi un to attīstības iespējas,
 - 836.3. ainavu struktūras raksturīgie elementi,
 - 836.4. publiski pieejamie skatu punkti un perspektīvas,
 - 836.5. ainaviskie ceļi,
 - 836.6. ainavu kopšanas un uzturēšanas pasākumi, kas nepieciešami ainavas vai tās vienību mērķu sasniegšanai.

15.2. Valsts nozīmes aizsardzības objekta teritorija (TIN1)

837. Valsts nozīmes aizsardzības objekts ir Nacionālo bruņoto spēku Kājnieku skola. Aizsargjosla un aprobežojumi tajā sniegti 7.3.10. punktā „Aizsargjosla ap valsts aizsardzības objektiem”.

15.3. Teritorijas, kurām izstrādājami lokālplānojumi (TIN2)

838. Tā ir teritorija A/S „Latvijas valsts meži” apsaimniekotajās zemes vienībās, ar kadastra apzīmējumiem 36420030011, 36420040089, 36420080029, Alsviķu pagastā un ar kadastra apzīmējumu 36520030095, Ilzenes pagastā, kurā paredzēta publiskās apbūves teritorija ar kodu 12006. Lokālplānojuma robežas Grafiskajā daļā iezīmētas aptuveni, pēc visu nepieciešamo dokumentu saņemšanas un vietas precizēšanas, lokālplānojumā ietvertās teritorijas platība un robežas var mainīties.

15.4. Teritorijas, kurām izstrādājami detālplānojumi (TIN3)

839. Tās ir teritorijas plānojumā paredzētajās Savrupmāju apbūves un Publiskās apbūves funkcionālajās zonās. Veicot zemes parcelāciju apbūves gabalos, jāizstrādā detālplānojums, paredzot inženiertehnisko un ielu tīklu nodrošinājumu.
840. Alūksnes pilsētā detālplānojuma izstrādes teritorijas ir zemes īpašumi Miera ielā 3, Pils ielā 2, Pleskavas ielā 12 un Smilšu ielā 15, teritorijas daļai Peldu ielā 5A un Rūpniecības ielā 4A, 4C un 6.
841. Jaunalūksnes pagastā detālplānojumu nepieciešams izstrādāt 9 zemes gabaliem piekļuves nodrošināšanai no valsts autoceļa P40.
842. Ziemera pagastā - Alūksnes ezera krastā - 5 zemes gabaliem piekļuves nodrošināšanai.

15.5. Vietējas nozīmes lauksaimniecības teritorija (TIN6)

843. Vietējas nozīmes lauksaimniecības zemes teritorijas plānojuma Grafiskajā daļā atzīmētas ar atsevišķu krāsojumu. Tās ir teritorijas Annas, Ilzenes, Jaunannas, Jaunalūksnes, Malienas, Māilupes un Liepnas pagastos.
844. Nosacījumi novada nozīmes lauksaimniecībā izmantojamo zemju izmantošanai un sadalīšanai sniegti 12.12. nodaļā „Lauksaimniecības teritorija”.

Nacionālas un vietējas nozīmes infrastruktūras attīstības teritorija (TIN 7)

845. Saskaņā ar Vidzemes plānošanas reģiona teritorijas plānojumu, kā vidēja termiņa mērķis noteikts dabas gāzes pieejamības nodrošināšana nacionālas un reģionālas nozīmes centriem.
846. Alūksnes novadā plānots maģistrālā gāzes vada atzars līdz Alūksnei un tālāk līdz Gulbenei. Tā kā Vidzemes plānošanas dokumentos šis atzara iespējamā teritorija ir ļoti aptuvena Alūksnes novada teritorijas plānojumā tā nav noteikta, pieņemot, ka izbūves nepieciešamības gadījumā, jāizstrādā lokālais plānojums ar detalizētāku paredzēto izbūves vietu.

15.6. Degradētās teritorijas (TIN8)

847. Teritorijas plānojumā noteiktas 105 degradētas teritorijas ar kopējo platību 127,66ha. Degradēto teritoriju saraksts dots pielikumā Nr.20. Jaunu degradēto objektu un teritoriju noteikšana nav uzskatāma par teritorijas plānojuma grozījumiem.
848. Atļauta degradēto objektu revitalizācija (atjaunošana) atbilstoši atļautajai vai papildizmantošanai attiecīgajā funkcionālajā zonā, kurā objekts atrodas.
849. Pirms uzsāk jaunu apbūvi degradētā teritorijā, jāveic tās sakārtošana un degradētā objekta nojaukšana vai revitalizācija, ietverot minētās darbības būvniecības ieceres projektā.

XVI. TERITORIJAS PLĀNOJUMA ĪSTENOŠANAS KĀRTĪBA

16.1. Teritorijas izmantošanas veida maiņa

850. Lai teritorijas plānojumā mainītu atļauto teritorijas izmantošanas veidu uz kādu citu, ir nepieciešams normatīvajos aktos noteiktajā kārtībā izstrādāt teritorijas plānojuma grozījumus, detālplānojumu vai lokālplānojumu.

16.2. Prasības zemes vienībām, uz kurām iesāktā apbūve vai saimnieciskā darbība nav atbilstoša teritorijas plānotajai (atļautajai) izmantošanai

851. Ja zemes vienības (nekustamā īpašuma) izmantošana iesākta likumīgi, pirms pašvaldība ir apstiprinājusi Alūksnes novada Apbūves noteikumus, kas nosaka tam citu izmantošanas veidu, tad šai zemes vienībai tiek piešķirts neatbilstoša izmantojuma statuss.
852. Neatbilstoša izmantojuma statusa zemes vienības īpašnieks ir tiesīgs turpināt likumīgi iesāktu izmantošanu, bet jebkura jauna būvniecība, jāuzsāk un jāveic atbilstoši Apbūves noteikumu prasībām.
853. Ja ir uzsākts būvniecības process normatīvo aktu noteiktajā kārtībā pirms pašvaldības teritorijas plānojuma vai detālplānojuma stāšanās spēkā, bet būvatļauja atbilstoši normatīvos aktos noteiktajā termiņā vēl nav izsniegta, Būvvalde ir tiesīga pārskatīt būvniecības ieceres atbilstību teritorijas plānojumam un Apbūves noteikumu prasībām, nepieciešamības gadījumā ierosinot korekcijas.
854. Ja zemesgabala īpašniekam pēc pašvaldības teritorijas plānojuma, lokālplānojuma vai detālplānojuma stāšanās spēkā, ir derīga būvatļauja, īpašnieks ir tiesīgs turpināt būvniecību, neskatoties uz neatbilstoša izmantojuma statusu zemesgabalam.
855. Esošās zemes vienības, kuru platība un uz tām esošo būvju apbūves parametri neatbilst teritorijas plānojumā, lokālplānojumā vai detālplānojumā noteiktajiem, drīkst izmantot:
- 855.1. ja zemes vienība atrodas pilsētas vai ciema vēsturiskās apbūves teritorijā un netiek pārkāptas citu normatīvo aktu prasības,
 - 855.2. ja ir ievēroti minimālie normatīvajos aktos noteiktie attālumi starp ēkām un līdz zemes vienības robežām, vai panākta rakstiska vienošanās ar blakus esošas zemes vienības īpašnieku par šo attālumu samazināšanu,
 - 855.3. ja šādām zemes vienībām tiek nodrošināta inženiertehniskā apgāde,
 - 855.4. ja netiek pārkāptas citu normatīvo aktu prasības.

16.3. Būvtiesību īstenošanas kārtība

16.3.1. Vispārīgas prasības

856. Alūksnes novadā visa veida būvniecība jāveic saskaņā ar Būvniecības likuma, Civillikuma, Vispārīgo būvnoteikumu un šo saistošo noteikumu prasībām un ievērojot citus, uz būvniecību attiecināmus normatīvos aktus.
857. Būvniecību Alūksnes novadā pārziņa un kontrolē Būvvalde.
858. Būvniecības publiskā apspriešana veicama normatīvos aktos un šajos Apbūves noteikumos paredzētajos gadījumos:
- 858.1. azartspēļu zāles ierīkošanai,
 - 858.2. vēja elektrostacijām ar jaudu 50kW un vairāk vai vēja elektrostaciju parka ierīkošanas iecerei,
 - 858.3. vieglās ražošanas uzņēmuma, mazumtirdzniecības un darījumu iestādes būvniecībai daudzdzīvokļu namu apbūves teritorijā,
 - 858.4. normatīvajos aktos noteiktām sabiedriski nozīmīgām būvēm,

- 858.5. koģenerācijas stacijas izbūvei,
 - 858.6. cūku kompleksu virs 5000 vienībām būvniecībai,
 - 858.7. ja būvniecības rezultātā paredzēts mainīt ūdensobjekta krasta līniju.
859. Atbilstoši Būvniecības likumam un Vispārīgiem būvnoteikumiem nekustamā īpašuma īpašnieks sagatavo un iesniedz Alūksnes pašvaldībai iesniegumu par iecerētās būvniecības atbilstību teritorijas plānojumam, Apbūves noteikumiem, bet gadījumos, kad teritorijai ir izstrādāts detālplānojums – spēkā esošam detālplānojumam.
860. Būvatļaujas saņemšanu, būvniecību un būvobjektu nodošanu ekspluatācijā veic saskaņā ar attiecīgiem spēkā esošiem normatīviem aktiem.

16.3.2. Ēku un citu būvju nojaukšana

861. Īpašniekiem, kuru būves ir kļuvušas par graustiem, tās jānojauc vai jāsaved kārtībā saskaņā ar pastāvošo likumdošanu.
862. Valsts aizsardzībā esošo kultūras pieminekļu nojaukšana, konservācija vai atjaunošana jāveic saskaņā ar normatīvo aktu prasībām par pieminekļu aizsardzību.

16.4. Prasības detālplānojumam

863. Detālplānojumi izstrādājami saskaņā ar Teritorijas attīstības plānošanas likuma, attiecīgiem Ministru kabineta izstrādātajiem noteikumiem un citu spēkā esošo normatīvo aktu un šo Apbūves noteikumu prasībām.
864. Detālplānojumus izstrādā pirms zemes vienību sadalīšanas, apvienošanas vai jaunas būvniecības uzsākšanas šādos gadījumos:
- 864.1. jebkuram jaunveidojamam dzīvojamam apbūves kvartālam,
 - 864.2. ja apbūvei paredzētas vairāk kā 3 zemes vienības,
 - 864.3. neapbūvētu zemes vienību sadalīšanai, apvienošanai un robežu pārkārtošanai un jaundai būvniecībai, ja nepieciešama jaunas ielas un maģistrālo inženierkomunikāciju izbūve,
 - 864.4. objektiem, kuru būvniecība var nelabvēlīgi ietekmēt vidi,
 - 864.5. teritorijas kompleksas attīstības gadījumā, kas attēlota teritorijas plānojuma grafiskās daļas kartēs ar apzīmējumu „Obligāti izstrādājamās detālplānojumu teritorijas”. Šādā gadījumā detālplānojumu izstrādā visai kartē attēlotajai teritorijai,
 - 864.6. citos gadījumos, kas noteikti normatīvajos aktos.
865. Detālplānojuma teritorijas robežas nosaka pa zemes vienību robežām. Detālplānojuma grafisko daļu sagatavo uz topogrāfiskās kartes pamatnes ar mēroga noteiktību 1:500, 1:1000 vai 1:2000, izdrukas vai elektroniskos rastra failus noformējot mērogā no 1:500 līdz 1:5000. Detālplānojumā var ietvert apkārtējās teritorijas, lai pamatotu satiksmes organizācijas, inženierkomunikāciju u.c. risinājumus. Šos plānus sagatavo uz kartes pamatnes ar mēroga noteiktību ne mazāku kā 1:10 000 un izdrukas vai elektroniskos rastra failus noformē mērogā no 1:5 000 līdz 1:25000.
866. Detālplānojumu izstrādā atbilstoši teritorijas plānojumā vai lokālplānojumā noteiktajai funkcionālajai zonai un tajā noteiktajām prasībām. Detālplānojuma darba uzdevumā jāiekļauj:
- 866.1. jaunveidojamo zemes gabalu robežas,
 - 866.2. ielu sarkanās līnijas un piebraucamo ceļu servitūti (ja nepieciešams), autostāvvietas un to skaits, sabiedriskā transporta pieturvietas (ja nepieciešams), būvlandes,
 - 866.3. pilsētās un ciemos ielu apgaismojuma ierīkošana,
 - 866.4. zemes gabala apbūves rādītāji,

- 866.5. minimālie attālumi no zemes vienības robežām līdz ēkām un citām būvēm,
 - 866.6. ēku un citu būvju skaits un augstums,
 - 866.7. teritorijas inženiertehniskā apgāde,
 - 866.8. transportlīdzekļu novietnes (pēc nepieciešamības),
 - 866.9. visa veida aizsargjoslas un apgrūtinājumi,
 - 866.10. aizsargājamo koku un dižakmeņu inventarizācija,
 - 866.11. prasības teritorijas inženiertehniskajai sagatavošanai (ja nepieciešams),
 - 866.12. zaļo zonu, kas kalpo par buferzonu starp dažādām funkcionālajām zonām, nodrošinājums,
 - 866.13. informācija atbilstoši VUGD prasībām par ārējo ugunsdzēsības ūdensapgādi, ūdens ņemšanas vietām un Civilās aizsardzības likumā noteiktajām prasībām,
 - 866.14. vietas apvienojošiem lokāliem iekšējiem ceļiem vai ielām, kas nodrošina servitūta tiesību realizēšanu tiem īpašniekiem, kuru zemes neatrodas līdzās valsts autoceļiem, kā arī tiem īpašniekiem, kuri atrodas pa kreisi vai pa labi no sadalāmā zemesgabala,
 - 866.15. adresācijas principi,
 - 866.16. būvju un ēku izvietojums,
 - 866.17. piekļuve publiskajiem ūdeņiem, publiskās peldvietas un atpūtas vietas,
 - 866.18. pilsētās un ciemos - ūdenstece, kuru kopējais garums ir vismaz 3km, bet lauku teritorijā - ūdenstece, kuru kopējais garums ir vismaz 10km,
 - 866.19. ūdenstilpes, kuru platība lauku teritorijā ir vismaz 1ha un vismaz 0,1ha - pilsētās un ciemos,
 - 866.20. esošo 20kV un 0.4kV EPL (gaisvadu un kabeļlīniju) un 20/0.4 kV transformatora punktu, sadales punktu, sadaļņu, esošo un projektējamo ēku pievadu atrašanās vietas, inženierkomunikāciju koridori ar ēkas funkcionēšanai nepieciešamajām inženierkomunikācijām,
 - 866.21. detalizēta informācija un precizētas esošo un plānoto pārvades gāzesvadu, sadales gāzesvadu un to iekārtu novietnes, kā arī to ekspluatācijas un drošības aizsargjoslas,
 - 866.22. detālplānojuma īstenošanas kārtība,
 - 866.23. citi risinājumi atbilstoši detālplānojuma darba uzdevumam.
867. Izstrādājot detālplānojumus ielu/ceļu un inženierkomunikāciju ierīkošanai 110 kV aizsargjoslā, kā arī plānojot tādu objektu būvniecību, kuri atrodas ārpus elektrolīnijas aizsargjoslas, bet iespējama šo objektu aizsargjoslas pārklāšanās ar elektrolīnijas aizsargjoslu vai to teritorijas atrodas aizsargjoslā, jāsaņem tehniskie noteikumi AS „Latvijas elektriskie tīkli” Rīgā, Dārziema ielā 86, LV-1073.
868. Izstrādājot detālplānojumus teritorijām, kas skar gāzes apgādes objektu aizsargjoslas, jāsaņem tehniskie noteikumi no A/S „Latvijas gāze”.
869. Novada dome ir tiesīga iekļaut detālplānojuma darba uzdevumā papildus prasības atbilstoši detālplānojuma izstrādes mērķim:
- 869.1. noteikt ārpus detālplānojuma robežām izpētes teritoriju, kuras kontekstā tiek skatīti detālplānojuma risinājumi,
 - 869.2. uzdot veikt izpētes detālplānojuma risinājumu pamatojumam (bioloģiskā daudzveidība, ekonomiskais pamatojums, u.c.)
870. Detālplānojumus, kuru izstrāde ir uzsākta līdz teritorijas plānojuma apstiprināšanai, pabeidz saskaņā ar izsniegto darba uzdevumu.

16.5. Prasības zemes ierīcības projektu izstrādei

871. Zemes ierīcības projekti izstrādājami atbilstoši Ministru kabineta 2011.gada 12.aprīļa noteikumu Nr.288 „Zemes ierīcības projekta izstrādes noteikumi”, citu spēkā esošo normatīvo aktu un šo Apbūves noteikumu prasībām.

872. Zemes gabala sadalīšanas nosacījumi sniegti 3.8. nodaļā „Prasības jaunizveidojamo zemesgabalu minimālajām platībām, jaunu zemesgabalu veidošanai, apvienošanai un robežu pārkārtošanai”.

16.6. Lokālplānojuma izstrādāšana

873. Lokālplānojums tiek izstrādāts saskaņā ar Teritorijas attīstības plānošanas likumu un atbilstošiem Ministru kabineta noteikumiem, novada domes lēmumu un teritorijas plānojumu.

874. Izstrādājot konkrētai teritorijai lokālplānojumu, jānosaka vai jāprecizē:

874.1. zemesgabala proporcijas, izmēri un robežas,

874.2. teritorijas funkcionālais zonējums,

874.3. ielu sarkanās līnijas un ceļu zemes nodalījuma joslas,

874.4. pieklūšana, izplānojot ielu un ceļu tīklu, tai skaitā pagasta ceļus, uzņēmuma ceļus un māju ceļus,

874.5. zemesgabala apbūves rādītāji,

874.6. inženiertehniskā apgāde,

874.7. automašīnu novietošana un piebrauktuves,

874.8. visa veida aizsargjoslas.

875. Apbūves noteikumu papildināšanu un/vai precizēšanu var pamatot un veikt ar lokālplānojumu.

876. Apbūves noteikumi jāpapildina līdz ar lokālplānojuma stāšanos spēkā.

16.7. Pārkāpumi un sodi

877. Vainīgajai fiziskajai vai juridiskajai personai ir pienākums novērst Apbūves noteikumu pārkāpumu.

878. Lēmumu par soda apmēru Latvijas Administratīvo pārkāpumu kodeksa noteiktajā kārtībā pieņem Alūksnes novada Administratīvā pārkāpumu komisija.

879. Noteikumi ir saistoši visā Alūksnes novadā visām personām, kas uzturas šajā teritorijā. Personas, kas pārkāpj šos Apbūves noteikumus, ir saucamas pie administratīvās atbildības šajos Noteikumos paredzētajā kārtībā, ja viņu darbībā nav paredzēta Administratīvo pārkāpumu kodeksā noteiktā administratīvā atbildība.

880. Administratīvo pārkāpumu protokolu sastādīt ir tiesīgas šādas amatpersonas:

880.1. Alūksnes novada domes priekšsēdētājs, priekšsēdētāja vietnieks (vietnieki) un Alūksnes novada deputāti,

880.2. Alūksnes novada pašvaldības izpilddirektors,

880.3. Alūksnes novada domes būvvaldes amatpersonas,

880.4. Alūksnes pilsētas pašvaldības policijas amatpersonas.

881. Administratīvā soda uzlikšana neatbrīvo pārkāpējus no šo Apbūves noteikumu pārkāpuma rezultātā radušos seku novēršanas un nodarīto materiālo zaudējumu atlīdzināšanas.

882. Par nepilngadīgo personu vecumā līdz 16 gadiem izdarītajiem pārkāpumiem atbild šo personu vecāki un aizbildņi.

16.8. Nekustamā īpašuma lietošanas mērķa noteikšana

883. Nekustamā īpašuma lietošanas mērķis (NĪLM) tiek noteikts vai mainīts saskaņā ar Ministru kabineta 2006.gada 20.jūnija noteikumiem Nr.496 „Nekustamā īpašuma lietošanas mērķu klasifikācija un nekustamā īpašuma lietošanas mērķu noteikšanas un maiņas kārtība”.

884. XI. nodaļas 11.1. sadaļā norādītie nekustamā īpašuma lietošanas mērķi atbilstoši katram Apbūves noteikumos noteiktajam un Grafiskajā daļā attēlotajam teritorijas atļautās izmantošanas veidam ir rekomendējošs raksturs.

16.9. Teritorijas plānojuma īstenošana un grozīšana

885. Alūksnes novada teritorija ir izmantojama un apbūvējama saskaņā ar Alūksnes novada teritorijas plānojuma 2015.-2027.gadam prasībām. Ja spēkā stājas jauni normatīvie akti ar augstāku juridisko spēku, kas ir saistīti ar vietējās pašvaldības teritorijas plānojumā atspoguļojamo informāciju, pašvaldība izvērtē nepieciešamību veikt teritorijas plānojuma grozījumus, ja tie netiek veikti, jāpiemēro tā normatīvā akta prasības, kuram ir augstāks juridisks spēks.
887. Ja pašvaldībā tiek saņemti fizisko un juridisko personu priekšlikumi, pašvaldībai nav pienākums pēc priekšlikumu saņemšanas grozīt novada teritorijas plānojumu. Grozījumu veikšanas nepieciešamību nosaka, vadoties pēc Alūksnes novada teritorijas plānojumā noteiktajām prasībām, un augstāka līmeņa plānošanas dokumentos, kā arī normatīvajos aktos noteiktajos gadījumos.
888. Alūksnes novada teritorijas plānojuma grozījumus izstrādā kā lokālpilnojumu, lokālpilnojuma grozījumus vai Alūksnes novada teritorijas plānojuma grozījumus normatīvajos aktos noteiktajā kārtībā.
889. Priekšlikumus teritorijas plānojuma grozījumiem var ierosināt jebkura fiziska vai juridiska persona. Pašvaldība, izvērtējot saņemtā iesnieguma būtību, pieņem lēmumu par teritorijas plānojuma grozījumu procedūras uzsākšanu vai lēmumu par atteikumu uzsākt teritorijas plānojuma grozījumu procedūru.
890. Autoceļu un dzelzceļa nodalījuma joslu, ielu sarkano līniju, aizsargjoslu, tai skaitā kultūras pieminekļu teritoriju un to aizsargjoslu izmaiņas, kā arī ģeodēzisko punktu, artēzisko urbumu, velosipēdu ceļu un applūstošo teritoriju precizēšana nav uzskatāmi par Alūksnes novada teritorijas plānojuma grozījumiem.

16.10. Izņēmumi

891. Jebkurās funkcionālajās zonās pieļaujami tikai tādi izņēmumi, kuri noteikti Apbūves noteikumos.
892. Funkcionālo zonu apzīmējums ar burtu papildināts ar ciparu, attēlo teritoriju, kurai noteiktas īpašas izmantošanas prasības, kas atšķiras no vispārējiem funkcionālās zonas izmantošanas un apbūves pamatnosacījumiem.
893. Gadījumos, kad Apbūves noteikumos paredzēti izņēmumi no vispārīgā regulējuma, vispārīgie noteikumi attiecīgo jautājumu regulē ar šādiem nosacījumiem:
- 893.1. ja izņēmuma noteikums ir pretrunā ar kādu Apbūves noteikumu vispārīgo noteikumu, piemēro izņēmuma noteikumu,
- 893.2. ja izņēmuma noteikums nosaka speciāli atļautu izmantošanu, tad tā ir vienīgā izmantošana, kādā funkcionālo zonu vai būvi atļauts izmantot.
894. Ja citos normatīvajos aktos vai pašvaldības teritorijas attīstības plānošanas dokumentos noteiktas stingrākas prasības, kā Plānojumā noteiktajā funkcionālajā zonā, attiecīgajā teritorijā piemērojamas stingrākās prasības.

16.11. Apbūves noteikumu stāšanās spēkā

895. Teritorijas plānojums stājas spēkā Teritorijas attīstības plānošanas likumā noteiktajā kārtībā.
896. Ja tiesa atzīst kādu apbūves noteikumu nodaļu, punktu vai noteikumu par spēkā neesošu, pārējā apbūves noteikumu daļa saglabā spēku.

897. Grozījumi novada Apbūves noteikumos nedrīkst grozīt valsts likumu un citu likumdošanas aktu noteiktos noteikumus un radīt attiecīgo likumu vai aktu pārkāpumus, ja tie nav akceptēti instancē, kas tos ir pieņēmusi.
898. Apbūves noteikumos noteiktās normas var tikt precizētas, papildinātas un detalizētas, izstrādājot detālplānojumus un lokālplānojumus.

16.12. Publiskums

899. Apbūves noteikumi ir brīvi pieejami visiem interesentiem. Alūksnes novada pašvaldība regulāri informē par pieņemtajiem apbūves noteikumu grozījumiem, kā arī tajos izdarītajiem izņēmumiem un papildinājumiem.
900. Alūksnes novada pašvaldība nodrošina iespēju brīvi iepazīties ar teritorijas plānojumu un citiem ar plānojumu saistītiem dokumentiem.

16.13. Noslēguma jautājumi

901. Izstrādes stadijā esošos būvprojektus drīkst pabeigt saskaņā ar izsniegto un spēkā esošo plānošanas un arhitektūras uzdevumu vai būvniecības ieceri.
902. Būvniecību pabeidz saskaņā ar izsniegto būvatļauju, kurai nav beidzies derīguma termiņš.
903. Būvētājs var uzsākt vai turpināt uzsākto būvniecību šādos gadījumos:
- 903.1. uzsākt vai turpināt būvprojekta izstrādi, ja ir izdots un spēkā esošs plānošanas un arhitektūras uzdevums,
 - 903.2. ir akceptēts izvērstais skiču projekts vai tehniskais projekts un nav beidzies akcepta termiņš,
 - 903.3. ir izdota un spēkā esoša būvatļauja.
904. Šie noteikumi stājas spēkā Teritorijas attīstības plānošanas likumā noteiktajā kārtībā.
905. Alūksnes novada teritorijā nav spēkā esošu detālplānojumu.

PIELIKUMI

1.pielikums. ŪDENSTECES ALŪKSNES NOVADĀ (iekavās - to kopējais garums km)

Upes nosaukums, (km)	Pietekas, (km)	Pietekas, (km)	
Pededze (159)	Sita (41)		
	Guldupe (9,1)	Vucanupīte (1,3)	
	Paparze (29)	Umara, (16,4) (pieteka Dzelzsupīte) (7,2) Uranažu strauts (6) Lejas strauts (5,1) Rūdupe (0,3)	
	Ievedne (22)	Svarīte (10,7) ar pietekām Zvērupīte (6,8), Sebežnieku grāvis	
		Vilkupīte (8) (ar pietekām: Panāsīte (5,5), Kļavupīte (4,6), Veršupīte (4,0), Polsu grāvis (1,5), Šķinķu upīte (Sprogupīte) (3,7)	
	Sarkanīte (5,7)		
	Vērtupe (9)		
	Igrīve (17,1)		
	Ievupe (<10)		
	Liepkalnu strauts (11,6)		
	Dambīte (11,2)		
	Mālupe (Purmaļu strauts)(7,3)		
	Alūksne (25,9)		Adrakašu strauts (4,1) ar pieteku Skolas upīte (5,2)
			Lielā Sarkanīte (6,4)
			Jērupīte (Jārupīte) (9,2)
			Sarkanupe (Sarkanīte)(4,3)
	Jurenska (9,9)		
	Vidupīte (8,2)		
	Virgulica (20)		
	Sarkanīte (9)		
Akaviņa (22)	Maltupīte (0,4)		
Laikupe (7)	Medņupurva strauts, Krutupīte (<10)		
Liepna (50)	Voroža (48)		
	Vārupka (Vorobka) (8)		
	Medņusala (9,1)		
	Saidupe (8,9)		
	Ķikšu grāvis (4,7)		
Kūdupe (83)	Šepica (12,2)		
	Bērzupīte (14,8)		
	Isanka (8,3)		
	Naumovas strauts (6)		

Melnupe (73)	Blīgzne (26,0)	
	Bebrupīte (7,9)	
	Baltiņupe (14,1)	Dzirnavupīte (8,6) Lašupīte (5)
	Brūžupīte(7,1)	
	Medņupe (12)	Bizitenes strauts (<10)
	Lapšupīte (7)	
	Ķīšupīte (<10)	Zvirgzdupīte (6,3)
	Mustjegi (Igaunijas Republikā)	Pērļupīte (Lakna, Sveķupīte, Slokas upīte) (41)
Līčupe (<10) (Kolga)		
Vaidava (72)	Cekulupīte (13)	Zvirgzdupīte (10,2), Mazuļa strauts
	Salu grāvis (5)	
	Silamītes strauts (7)	
	Apšupīte (Suskupīte, Dzilnupīte) (11)	
	Bēteru strauts (Satekupīte) (9)	
	Raudupīte (11,6) (Maltenieku strauts, Vārnupīte)	Ašais (3,9)
	Dzilnupe (11)	
	Maltavnieku strauts (4,8)	
	Dūņupīte (Dūņupe) (8,2)	Avotstrauts (2,2) Vēžu strauts (6,3) ar pieteku Zvirgzdupīte (6,2)
	Melderupīte (8)	
	Saltupīte (5)	
	Svārūpīte (2,1)	
	Pušpurupīte (1,5)	
Pērdeja (Bolupe, Šļapikova) (13)	Ašusila strauts (0,7km)	
Racupīte (8,8)	Ietek Buliņa ezerā	

informācija - www.upes.lv

2.pielikums. ALŪKSNES NOVADA TERITORIJĀ ESOŠIE EZERI (iekavās - to platība hektāros)

Administratīvā teritorija	Ezera nosaukums, ha
Alūksne	Alūksnes ezers, arī Jaunalūksnes pagastā (1543,7) Kvēpītis (1).
Alsviķi	Alsviķu dīķis (4), Bērtiņu ezers (5,9), Bišulāču ezers (1), Brutulītis (1), Buliņa ezers (15,6), Celensku (Jauncelensku) ezers (1,2), Čikstu ezers (1), Dzelzceļa dīķi (1 un 2), Dzintaru ūdenskrātuve (1), Indzeris (146,3), Jaunbērtiņu ezers (1,1), Kaibēnu ūdenskrātuve (4), Kaltiņu ezers (1,7), Karvas dzirnavezers (Karvas HES), Ķibiņu ūdenskrātuve (5), Meža ezers (1), Nesaules ezers (7,8), Pameitiņa (1,3), Plaužu ezers (Slaviešu, Jaunslaviešu), (1), Pullana ezers (18,8), Runcu ezers (Runču ezers) (1), Silakroga ezers (1), Skujenieku ezers (1,8), Strautiņu ezers (Ķemera ezers) (1,0), Tūjas ezers (7), Zviedrīšu ezers (1).
Ilzene	Ilzenes dzirnavezers, arī Zeltiņu pagastā (Dūju dambis) (18,2), Lielsloku ezers (Ezersloku) (12,4).
Jaunalūksne	Bejas dzirnavezers (5,5), Dūņu ezers (6,3), Kanaviņu ezers (2,4), Pempju ezers (1,4), Siseņezers (3,6), Veistera ezers, (arī Karitana ezers, Rūcenītis, Rācenītis) (2,2).
Jaunlaicene	Briežu ezers (1), Gaiķu ezers (2,5), Jaunlaicenes ezers (Muižas ezers) (4,6), Jaunlaicenes parka dīķis (2,3), Kurvica ezers (1), Luckas ezers (5,1), Maltinieku ezers (1,4), Rūcu ezers (4,1), Palpieris, arī Veclaicenes pagastā (Rēveļu ezers) (7,9).
Jaunanna	Jaunannas dzirnavezers (2,2).
Kalnecmpji	Otes dzirnavezers, (3,7), Putriņu ezera (Sprīvuļu ezera) krasta līnija
Liepna	Apses ezers (Rutku, Mūrnieku, Dzirnu) (4,2), Lielais Jūdiņu ezers (3,9), Mazais Jūdiņu ezers (4,1), Lipencas ezers (Liepnicas ezers) (12,4), Melnācis (1), Silguldas ezers (Siguldas), arī Māļupes pagastā (6,9), Velnača ezers (1).
Maliena	Pūriņu ūdenskrātuve (8).
Mālupe	Grundu ezers (46,5), Māļupes dīķis (1), Māļupes dzirnavezers (3), Jaunezers (Mežezers) (9,9).
Mārkalne	Cirīša ezers (2,5), Kunala ezers (Kunnāls) (1), Lielais Vārnu ezers (3,1), Lūkumīša ezers (4), Lūkumītis (51,5), Mazais Vārnu ezers (1,3), Meistara ezers (2), Mellīšu ezers (4,9), Mudenieks (Mudenieku ezers) (3,5), Sīļu ezers (2,7), Tubulītis (1,1).
Veclaicene	Bezdibeņa ezers (1), Dzērves ezers (8,9), Ievas ezers (9), Ilgāja ezers (8,7), Kaķīšu ezers (1,7), Kangaru ezers (1,6), Klotiņu ezers (8), Koruļu ezers (3,8), Kugras ezers (Vardūksnis) (1), Kūriņkalna ezers (Kūriņa ezers) (1), Lielais Baltiņš (10), Lielais Paiķu ezers (Lielais Paiķis) (2,3), Mācītājmuižas ezers (Cīņas ezers) (1,1), Maskaļu ezers (3,7), Mazais Baltiņš (3,2), Mazais Paiķis (1,3), Mellītis (5), Pilskalna ezers (15), Raipala ezers (36,1), Romeškalna ezers (1,8), Rulles ezers (Ruļu ezers) (1), Smilšāja ezers (2,3), Sūneklis (1,7), Trumulītis (Mazais Šķaunacītis, Mazais ezers, Mazais Raipals) (1), Veclaicenes

	ezers (10,5), Tellītis (0,5), Palpieris, arī Jaunlaicenes pagastā (Rēveļu ezers) (7,9).
Zeltiņi	Ķiploka ezers (25,2), Kosuliņš (Kozuliņš) (1), Pātražs (Potražu ezers) (31), Sudala ezers (74 ha Zeltiņu pag. teritorijā), Vilku ezers (Laimiņu ezers) (3,2).
Ziemeris	Ādiņu ezers (1), Anerauda ezers (2,5), Bērtūžu ezers (1,5), Delviķītis (1,1), Dzilnas ezers (12,5), Erņu ezers (1) Gailīšu ezers (1,2), Garais ezers (3,8), Garožu ezers (1), Isaku ezers (6), Ķirlišu ezers (2,1), Kūriņu ezers (2,4), Lielais Prošku ezers (2,3), Linu ezers (2,5), Mācītāja ezers (1), Muratu ezers (Murata ezers) (11,2), Pārmetņa ezers (7,4), Prešņu ezers (Kroškas ezers) (1,7), Prošku ezers (1,5), Spieķu ezers (1,2), Tālešu ezers (1,8), Vaidavas ezers (23,3), Vaiku ezers (1,9), Varžu ezers (1), Vidus ezers (2,3) Voiku ezers (Veiku ezers) (2), Zīļu ezers (4,6).

3.pielikums. ŪDENSTECŪ UN ŪDENSTILPJU SARAKSTS AR TO AIZSARGJOSLĀM

Upes, ūdenstilpes nosaukums, iekavās kopējais garums km upēm, ūdenstilpēm – spoguļa laukums ha	Administratīvā teritorija	Aizsargjoslas platums, m	
		lauku teritorijā	Ciemos/pilsētā
Ūdenstece			
Pededze (159)	Pededzes pagasts	300	
	Jaunalūksnes pagasts	300	
	Malienas pagasts	300	
	Jaunannas pagasts	300	10
	Mālupes pagasts	300	10
	Mārkalnes pagasts	300	
Sita (41)	Jaunannas pagasts,	100	
	Mālupes pagasts	100	
	Liepnas pagasts	100	
Paparze (29)	Alsviķu pagasts	100	
	Kalnecmpju pagasts	100	
	Annas pagasts	100	
	Jaunannas pagasts	100	
Umara (16,4)	Jaunalūksnes pagasts	50	
	Alsviķu pagasts	50	
	Annas pagasts	50	
Svarīte (10,7)	Malienas pagasts	50	
	Jaunannas pagasts	50	
Ievedne (22)	Jaunalūksnes pagasts	50	
	Malienas pagasts	50	
	Jaunannas pagasts	50	10
Igrīve (17,1)	Liepnas pagasts	50	

	Mārupes pagasts	50	
Liepkalnu strauts (12)	Mārupes pagasts	50	
Dambīte (11,2)	Malienas pagasts	50	10
Alūksne (25,9)	Jaunalūksnes pagasts	50	
	Mārupes pagasts	50	
Virgulica (20)	Jaunalūksnes pagasts	50	
	Mārupes pagasts	50	
Akaviņa (22)	Mārkalnes pagasts	50	
	Jaunalūksnes pagasts	50	
Liepna (50)	Jaunalūksnes pagasts	100	10
	Mārupes pagasts	100	
	Liepna pagasts	100	
Kūdupe (83)	Pededzes pagasts	100	
Šepica (12,2)	Pededzes pagasts	50	
Bērzupīte (14,8)	Liepna pagasts	50	
	Pededzes pagasts	50	
Vaidava (72)	Mārkalnes pagasts	100	
	Ziemera pagasts	100	
	Alsviķu pagasts	100	
Melnupe (73)	Alsviķu pagasts	100	
	Zeltiņu pagasts	100	10
	Ilzenes pagasts	100	
Blīgzne (26)	Alsviķu pagasts	100	
Voroža (48)	Liepna pagasts	100	
Baltiņupe (14,1)	Alsviķu pagasts	50	
	Ilzenes pagasts	50	
Medņupe (12)	Kalnecmpju pagasts	50	
	Alsviķu pagasts	50	
	Zeltiņu pagasts	50	
Pērļupīte (41)	Veclaicenes pagasts	100	
Raudupīte (Vārnupīte) (11,6)	Veclaicenes pagasts	50	
	Jaunlaicenes pagasts	50	
	Alsviķu pagasts	50	
Cekulupīte (13)	Jaunlaicenes pagasts	50	
Zvirgzdupīte (10,2)	Jaunlaicenes pagasts	50	
Apšupīte (Suskupīte, Dzilnupīte) (11)	Jaunlaicenes pagasts	50	
	Alsviķu pagasts	50	
Pērdeja (Šļapikova) (13)	Liepna pagasts	50	
Pārējās ūdensteces, kuru garums mazāks par 10 km	Alūksnes novada teritorija	10	
Ūdenstilpes			
Alūksnes ezers (1543,7ha)	Alūksnes pilsēta, Jaunalūksnes pagasts; Ziemera pagasts (krasta līnija); Mārkalnes pagasts (krasta līnija)	500	10 10

Indzeris (146,3 ha)	Alsviķu pagasts	300	
Grundu ezers (46,5 ha)	Mālpes pagasts	100	
Ķiploka ezers (25,2 ha)	Zeltiņu pagasts	100	
Pātražs (31ha)	Zeltiņu pagasts	100	
Lūkumītis (51,5 ha)	Mārkalnes pagasts	100	
Sudala ezers (182,3 ha)	Zeltiņu pagasts	300	
Buliņa ezers (15,6 ha)	Alsviķu pagasts	50	
Pullana ezers (18,8 ha)	Alsviķu pagasts	50	10
Ilzenes dzirnavezers (18,2 ha)	Ilzenes pagasts; Zeltiņu pagasts	50	
Lielsloku ezers (12,4ha)	Ilzenes pagasts	50	
Putriņu (Sprīvuļu) ezera (52,3 ha) krasta līnija	Kalnecmpju pagasts	100	
Lielais Baltiņš (10ha)	Veclaicenes pagasts	50	
Raipala ezers (36,1 ha)	Veclaicenes pagasts	100	
Pilskalna ezers (15ha)	Veclaicenes pagasts	50	
Dzilnas ezers (12,5 ha)	Ziemera pagasts	50	
Murata ezers (66 ha) Latvijā (11,2 ha)	Ziemera pagasts	100	
Vaidavas ezers (23,3ha)	Ziemera pagasts	50	
Karvas HES ūdenskrātuve	Alsviķu pagasts	10	
Pārējās ūdenstilpes, kuru platība ir līdz 10ha	Alūksnes novads	10	
Uz salām un pussalām	Alūksnes novads	20	

informācija - www.upes.lv

4.pielikums. ŪDENSNOTEKU UN VALSTS NOZĪMES MELIORĀCIJAS SISTĒMU KOPSAVILKUMS¹

Pagasts	Nosaukums	Kopējais garums, km	t.sk. regulēts garums, km
Annas pagasts Alsviķu pagasts	Paparze	30,2	13,4
Annas pagasts Alsviķu pagasts	Umara	16,4	11,8
Alsviķu pagasts	Blīgzne	8,3	2,0
Kalnecmpju pagasts	Lejas strauts	5,1	5,1
Malienas pagasts	Ievedne	15,1	4,7
Jaunannas pagasts Malienas pagasts	Svarīte	10,7	10,7
Malienas pagasts Jaunannas pagasts	Zvērupīte (Zviedrupīte)	6,8	6,8
Mālpes pagasts Liepnas pagasts	Igrīve	17,2	17,2

Mārupes pagasts	Liepkalnu strauts	11,6	11,6
Mārupes pagasts	Purmaļu strauts (Mālupe)	7,3	6,7
Malienas pagasts	Dambīte	11,2	5,5
Jaunalūksnes pagasts	Alūksne	25,9	7,7
Jaunalūksnes pagasts	Jērupīte (Jārupīte)	5,9	4,1
Liepnas pagasts	Saidupe	8,9	0,7
Alsviķu pagasts	Bēteru strauts	6,1	1,1
Veclaicenes pagasts	Pērļupīte	11,7	1,1
Pededzes pagasts	Virguļica	11,7	1,8
Ilzenes pagasts	Bebrupīte	4,3	2,0
Jaunlaicenes pagasts	Zvirgzdupīte	10,2	3,7
Pededzes pagasts	Naumovas strauts	4,5	3,8
Pededzes pagasts	Isanka	8,3	3,8
Ziemera pagasts	Maltavnieku strauts	4,8	4,2
Jaunlaicenes pagasts	Raudupīte	11,6	4,4
Mārkalnes pagasts	Akaviņa	19,8	4,5
Ilzenes pagasts	Dzirnavupīte	4,6	4,6
Jaunlaicenes pagasts	Apšupīte	9,7	4,9
Ilzenes pagasts	Baltiņupe (daļa)	12,6	3,4
Jaunalūksnes pagasts	Alūksne	25,9	7,7
Zeltiņu pagasts Kalncempju pagasts	Medņupe	10,6	5,4
Jaunalūksnes pagasts	Sarkanīte ²	6,7	5,8
Ziemera pagasts	Vēžu strauts	5,8	5,8
Ziemera pagasts	Vaidava	73,9	5,9
Liepnas pagasts	Bērzupīte	14,8	6,4
Ziemera pagasts	Dūņupīte	7,5	7,5
Ilzenes pagasts Zeltiņu pagasts	Melnupe	75,2	18,6
Pededzes pagasts	Šepica	12,2	9,3
Liepnas pagasts	Liepna	43,8	10,4
Pededzes pagasts	Kūdupe	19,3	11,8
Liepnas pagasts	Ašusila strauts	0,7	0,7
Zeltiņu pagasts	Cirstupe	3,6	3,6

¹ - Valsts sabiedrības ar ierobežotu atbildību „Zemkopības ministrijas nekustamie īpašumi” sniegtā informācija

5. pielikums. PIESĀRŅOTAS UN POTENCIĀLI PIESĀRŅOTAS VIETAS ALŪKSNES NOVADĀ¹

5.1. Piesārņotas vietas

N.p. k.	Reģistrācijas numurs	Vietas nosaukums, atrašanās vieta	Darbības nozares	Piezīmes
1.	36015/2586	DUS „Alūksne” SIA „Lukoil Serviss”, Alūksnē	Automobiļu degvielas mazumtirdzniecība	
2.	36015/1923	NBS Mobilo strēlnieku bataljons, Aizsardzības ministrijas valdījuma objekts, Alūksnē	Vispārīgā valsts dienesta darbība	
3.	36428/2569	SIA „Gulbenes degviela PLUS” DUS „Aizupītes”, Alsviķu pagastā	Automobiļu degvielas mazumtirdzniecība	Pašlaik darbojas SIA „Ziemeļu Nafta”

5.2. Potenciāli piesārņotas vietas

N.p. k.	Reģistrācijas numurs	Vietas nosaukums, atrašanās vieta	Darbības nozares	Piezīmes
		Alūksne		
1.	36015/4821	NBS „MOBILO STRĒLNIEKU BATALJONS”, katlu māja	Tvaika un karstā ūdens piegāde	1960.
2.	36015/4496	SIA „VACO” kokzāģētava	Koka zāģēšana, ēvelēšana un impregnēšana	Darbība nenotiek
3.	36015/2592	Bijusī DUS Alūksnes transporta teritorijā	Automobiļu degvielas mazumtirdzniecība	
4.	36015/2591	DUS „Virši-A”	Automobiļu degvielas mazumtirdzniecība	No 1999.gada, darbojas
5.	36015/2589	15. ceļu pārvaldes degvielas glabātuve	Cietā, šķidrā un gāzveida kurināmā un līdzīgu produktu vairumtirdzniecība	No 1960.gada, esošs
6.	3601/2588	Bijusī DUS Pils ielā 25A	Automobiļu degvielas mazumtirdzniecība	1960.-1989., likvidēta
7.	36015/2587	Degvielas glabātuve „VIDLATAUTO”	Cietā, šķidrā un gāzveida kurināmā un līdzīgu produktu mazumtirdzniecība	1960., esošs
8.	36015/2585	Bijusī DUS Rūpniecības ielā 8	Automobiļu degvielas mazumtirdzniecība	likvidēta
9.	36015/2584	DUS „Tirkīzs”	Automobiļu degvielas mazumtirdzniecība	likvidēta
10.	36015/2583	Z/s „Ašukalns” katlu māja	Tvaika un karstā ūdens piegāde	
11.	36015/2581	Maizes kombināta kurināmā glabātuve	Cietā, šķidrā un gāzveida kurināmā un līdzīgu produktu vairumtirdzniecība	
12.	36015/2580	Degvielas glabātuve bijušajā Meliorācijas PMK teritorijā	Cietā, šķidrā un gāzveida kurināmā un līdzīgu produktu vairumtirdzniecība	1975.-1998.
13.	36015/2579	SIA „Rūpe” komposta laukums	Atkritumu apsaimniekošana, teritorijas tīrīšana	2001. esošs
14.	36015/2578	Bijusī VEF teritorija	Koka celtniecības un	1967. darbība

Alūksnes novada teritorijas plānojums 2015.-2027.gadam

			galdniecības izstrādājumu ražošana	nenotiek
15.	36015/2577	Kokskaidu uzglabāšana Rīgas ielā 9	Ar mežsaimniecību un kokmateriālu sagatavošanu saistīti pakalpojumi	1992.
		Alsviķu pagasts		
16.	36428/4720	Sociālās korekcijas izglītības iestāde „Strautiņi”, katlu māja	Tvaika un karstā ūdens piegāde	Darbība nenotiek
17.	36428/4469	SIA „KAIVOS” kokzāģētava	Koka zāģēšana, ēvelēšana un impregnēšana	
18.	36428/4619	Alsviķu profesionālā skola, katlu māja	Tvaika un karstā ūdens piegāde	
19.	36428/2576	Ķīmikāliju un pesticīdu noliktava „Strautiņi” (tagad Namdari)	Augkopība, dārzenkopība, dārzkopība	Ķīmikālijas izvestas 2000.gadā
20.	36428/2575	Zāģskaidu izgāztuve Jaunā muižā	Ar mežsaimniecību un kokmateriālu sagatavošanu saistīti pakalpojumi	
21.	36428/2574	Zāģskaidu izgāztuve Lazdās	Ar mežsaimniecību un kokmateriālu sagatavošanu saistīti pakalpojumi	
22.	36428/2573	Atkritumu izgāztuve „Ragangrava”	Atkritumu apsaimniekošana, teritorijas tīrīšana	Rekultivēta
23.	36428/2572	Bijusī DUS „Nēķene”	Automobiļu degvielas mazumtirdzniecība	Darbība nenotiek
24.	36428/1924	Mācību poligons, Aizsardzības ministrijas valdījuma objekts	Vispārīga valsts dienestu darbība	
		Annas pagasts		
25.	36448/2595	DUS „Vārpas”	Automobiļu degvielas mazumtirdzniecība	Līdz 1992.gadam
26.	36448/2596	DUS „Tarlapi”	Automobiļu degvielas mazumtirdzniecība	Līdz 1989.gadam
27.	36448/2594	Lopu kapsēta	Atkritumu savākšana un apstrāde	Līdz 1991.gadam
28.	36448/2593	Atkritumu izgāztuve „Veršas”	Atkritumu apsaimniekošana, teritorijas tīrīšana	Līdz 2007.gadam, rekultivēta
		Ilzenes pagasts		
29.	36528/2613	Degvielas bāze „Amatnieki”	Cietā, šķidrā un gāzveida kurināmā un līdzīgu produktu vairumtirdzniecība	Likvidēta
		Jaunalūksnes pagasts		
30.	36568/2617	Atkritumu izgāztuve „Zirnītis”	Atkritumu apsaimniekošana, teritorijas tīrīšana	Rekultivēta
31.	36568/2616	Bijusī DUS Bejā	Automobiļu degvielas mazumtirdzniecība	Likvidēta
32.	36568/2615	Bijusī DUS „Kolberģis”	Automobiļu degvielas mazumtirdzniecība	
		Jaunannas pagasts		
33.	36588/2621	Sadzīves un zāģskaidu atkritumu izgāztuve „Ūdri”	Atkritumu apsaimniekošana, teritorijas tīrīšana	Rekultivēta

		Jaunlaicenes pagasts		
34.	36608/2620	Minerālmēslu glabātuve „Cimšeniekos”	Augkopība, dārzenkopība, dārzkopība	1980.-1992.
35.	36608/2619	Kokskaidu glabātuve „Zaķusalās”	Ar mežsaimniecību un kokmateriālu sagatavošanu saistītie pakalpojumi	No 1998.gada
36.	36608/2618	Atkritumu izgāztuve „Tīlāni”	Atkritumu apsaimniekošana, teritorijas tīrīšana	No 1986.gada, rekultivēta
		Kalnecmpju pagasts		
37.	36648/2624	Bijusī DUS „Lazdas”	Automobiļu degvielas mazumtirdzniecība	Līdz 1995.gadam.
38.	36648/2623	Minerālmēslu noliktava aiz „Ermīkiem”	Augkopība, dārzenkopība, dārzkopība	1961.-1980.
39.	36648/2622	Minerālmēslu noliktava pirms Ūranažiem”	Augkopība, dārzenkopība, dārzkopība	1980.-1993.
		Liepnas pagasts		
40.	36688/4830	Liepnas internātpamatskola, katlu māja	Tvaika un karstā ūdens piegāde	
41.	36688/2628	DUS „Saiķes”	Automobiļu degvielas mazumtirdzniecība	1996.-2000.
42.	36688/2627	Dzīvnieku kapsēta	Atkritumu savākšana un apstrāde	1970.-1990.
43.	36688/2626	DUS k/s „Liepna”	Automobiļu degvielas mazumtirdzniecība	1970.-1995.
44.	36688/2625	Atkritumu izgāztuve „Aizupes”	Atkritumu apsaimniekošana, teritorijas tīrīšana	1984.-2004., rekultivēta
		Malienas pagasts		
45.	36728/2629	Degvielas glabātuve (aiz „Vēveriem”)	Cietā, šķidrā un gāzveida kurināmā un līdzīgu produktu vairumtirdzniecība	1973.-1997.
		Mālpupes pagasts		
46.	36748/2631	Bijušās kopsaimniecības DUS	Automobiļu degvielas mazumtirdzniecība	
47.	36748/2630	Katlu māja	Tvaika un karstā ūdens piegāde	1987.-1991.
		Mārkalnes pagasts		
48.	36768/2634	Atkritumu izgāztuve „Vuķi”	Atkritumu apsaimniekošana, teritorijas tīrīšana	No 1986.gada., rekultivēta
49.	36768/2633	Degvielas uzpildes stacija	Automobiļu degvielas mazumtirdzniecība	1980.-1992.
50.	36768/2632	Bijusī minerālmēslu noliktava un ķīmikāliju noliktava	Augkopība, dārzenkopība, dārzkopība	1983.-1992.
		Pededzes pagasts		
51.	36808/4468	SIA „Alūksnes koks” kokzāģētava	Koka zāģēšana, ēvelēšana un impregnēšana	No 1998.
52.	36808/2637	Dzīvnieku kapsēta „Zaiceva”	Atkritumu savākšana un apstrāde	No 1992.
53.	36808/2636	Bijusī degvielas uzpildes stacija	Automobiļu degvielas mazumtirdzniecība	1974.-1993.
54.	36808/2635	Atkritumu izgāztuve „Vjazino”	Atkritumu apsaimniekošana, teritorijas tīrīšana	Rekultivēta

		Veclaicenes pagasts		
55.	36888/2646	Atkritumu izgāztuve „Kersnas”	Atkritumu apsaimniekošana, teritorijas tīrīšana	Rekultivēta
56.	36888/2644	Mehāniskās darbnīcas	Automobiļu tehniskā apkope un remonts	1968.-1992.
		Zeltiņu pagasts		
57.	36948/4717	SIA „KRK VIDZEME” Kokogļu ražotne	Koksēšanas produktu ražošana	Darbojas
58.	36948/2652	Atkritumu izgāztuve „Krustkalni”	Atkritumu apsaimniekošana, teritorijas tīrīšana	Rekultivēta
59.	36948/2651	Bijusī PSRS armijas teritorija – kodolraķešu bāze	Vispārīgā valsts dienestu darbība	
60.	36948/4640	Alūksnes 15.CP VAS „Vidzemes ceļi” filiāle, Asfaltbetona rūpnīca „Zāgadi”	Tvaika un karstā ūdens piegāde	
		Ziemera pagasts		
61.	36968/4226	SIA „Vistako” putnu ferma	Mājputnu audzēšana	Teritorijā notiek rekonstrukcijas darbi
62.	36968/2654	Sadzīves atkritumu izgāztuve „Briednieki”	Atkritumu apsaimniekošana, teritorijas tīrīšana	Rekultivēta
63.	36968/2653	Atkritumu izgāztuve „Misiņkalns”	Atkritumu apsaimniekošana, teritorijas tīrīšana	Rekultivēta

¹ - informācija no www.meteo.lv

6.pielikums. ARTĒZISKO URBUMU ALŪKSNES NOVADĀ SARAKSTS¹

Nr.p.k.	Urbuma adrese	Nr. VĢD datu bāzē	Urbšanas gads	Ūdens horizonts	Ķīmiskā aizsargjosla (m)	Bakterioloģiskā aizsargjosla (m)	Stingrā režīma aizsargjosla (m)	Piezīmes
1	Alsviķu pagastā:							
1.1.	Stūri 2	7161	1964	D3kt+og	260	15	10	Rezervē
1.2.	Nēķene, „Rijnieki”	8679	2002	D3 dg	n.d.	n.d.	10	izmanto
1.3.	MPI Strautiņi	13395	1962	D3 + og	205	Nav nepieciešama	10	Pašreiz neizmanto
1.4.	ferma „Celenski”	13433	1966	D 3 dg	n.d.	n.d.	10	neizmanto
1.5.	Ciematica „Alsviķi” parks	13995	1978	D3 + og	95	Nav nepieciešama	10	izmanto
1.6.	ciems „Alsviķi”	13996	1961	D3 dg	80	Nav nepieciešama	10	neizmanto
1.7.	p.s. „Strautiņi” centrā	13997	1971	D3 + og	Nav nepieciešama	Nav nepieciešama	10	izmanto
1.8.	Strautiņu krejotava	13998	1970	D3 dg	30	Nav nepieciešama	10	izmanto

Alūksnes novada teritorijas plānojums 2015.-2027.gadam

	(skola)					ma		
1.9.	Alsviķi skola - internāts	14042	1963	D3 + og	210	Nav nepieciešama	10	izmanto
1.10.	Alsviķu pienotava	14094	1972	D3 dg	n.d.	n.d.	10	neizmanto
1.11.	Alsviķu prof.skola	18745	1953	D3 + og	n.d.	n.d.	10	neizmanto
1.12.	p/s „Alsviķi” bērnu dārzs	18746	1964	D3 + og	-	-	-	aiztamponēts
1.13.	Alsviķu krejotava	18747	1956	D3dg+ og	-	-	-	aiztamponēts
1.14.	f. „Gailīši”	18748	1963	D3 kt + og	n.d.	n.d.	10	neizmanto
1.15.	f. „Strautiņi”	18749	1964	D3 kt + og	n.d.	n.d.	10	izmanto
1.16.	f. „Krāgaskalns”	18750	1963	D3 kt + og	n.d.	n.d.	10	neizmanto
1.17.	f. „Rebeņi”	18751	1964	D3 dg+ og	n.d.	n.d.	10	neizmanto
1.18.	f. „Priežkalni”	18752	1964	D3 kt + og	n.d.	n.d.	10	tamponējama
1.19.	f. „Slāņi” (Luku)	18757	1968	D3 dg+ og	n.d.	n.d.	10	neizmanto
1.20.	f. „Skujenieki”	18759	1971	D3 dg	n.d.	n.d.	10	neizmanto
1.21.	f. „Mālskalni”	18760	1969	D3 dg	n.d.	n.d.	10	tamponējama
1.22.	f. „Rezaka”	18761	1967	D3dg+ og	n.d.	n.d.	10	neizmanto
1.23.	f. „Līviņi”	18763	1973	D3dg	n.d.	n.d.	10	tamponējama
1.24.	f. „Karva-Zuši”	18764	1977	D3dg	n.d.	n.d.	10	neizmanto
1.25.	f. „Bēteri”	18765	1977	D3dg	n.d.	n.d.	10	neizmanto
1.26.	f. „Jaunā muiža”	18766	1977	D3dg	n.d.	n.d.	10	izmanto
1.27.	f. „Kalniņi”	18767	1974	D3 kt + og	n.d.	n.d.	10	izmanto
1.28.	Nēķene „Rijnieki”	18768	1967	D3 kt + og	n.d.	n.d.	10	izmanto
1.29.	f. „Kalēji”	18769	1987	D3 kt + og	n.d.	n.d.	10	neizmanto
1.30.	MPI Strautiņi	14326	1974	D3 kt + og	n.d.	n.d.	10	izmantojams
1.31.	f. „Mālskalni”	18760	1969	D3dg	n.d.	n.d.	10	neizmanto
1.32.	z/s „Lejaskļaviņi”	25396	2007	D3dg	n.d.	n.d.	10	izmanto
2.	Annas pagastā:							
2.1.	„Lupatas”	18762	1963	D3dg	Nav nepieciešama	Nav nepieciešama	15	neizmanto
2.2.	AA1 Centrs	14101	1964	D3dg	360	Nav nepieciešama	10	izmanto
2.3.	„Kalnāji”	18756	1967	D3dg	Nav nepieciešama	Nav nepieciešama	15	izmanto
2.4.	Vecanna	18758	1970	D3dg+ og	Nav nepieciešama	Nav nepieciešama	10	izmanto
2.5.	AA3 Kauļi	14100	1966	D3dg	Nav nepieciešama	Nav nepieciešama	10	izmanto
2.6.	AA2 Krejotava	14099	1969	D3dg	Nav nepieciešama	Nav nepieciešama	10	tamponējams
2.7.	Vecanna „Liepas”	18770	1996	D3 kt + og	n.d.	n.d.	10	izmanto
2.8.	„Ates dzirnavas”	21109	2004	D3dg	Nav nepieciešama	Nav nepieciešama	10	izmanto
3.	Ilzenes pagastā:							
3.1.	„Grīvas”	13579	1973	D3dg	240, ja	Nav	10	izmanto

Alūksnes novada teritorijas plānojums 2015.-2027.gadam

					32,2 m ³ /dnn un 785 , ja 4 l/s	nepiecieša ma		
3.2.	Saimn. „Sūzari”	25348	2007	D3 pl+dg				izmanto
3.3.	Jaunzemi	14090	1991	D3dg	245 , ja 32,2 m ³ /dnn un 705 , ja 3 l/s	Nav nepiecieša ma	10	izmanto
3.4.	„Jaunzemi 2”	14091	1966	D3dg	n.d.	n.d.	10	neizmanto
3.5.	f. „Čonkas”	20136	1966	D3dg	n.d.	n.d.	10	Izmanto
3.6.	f. „Paikēni- Mežslokas”	20137	1991	D3dg	n.d.	n.d.	10	izmanto
3.7.	Slokezers	20138	1990	D3 pl+dg	n.d.	n.d.		izmanto
3.8.	Muiža (f. „Dārziņi”)	13728	1970	D3dg	165	Nav nepiecieša ma	10	izmanto
3.9.	z/s „Kastaņi”	8859	2003	D3dg	n.d.	n.d.	10	izmanto
4.	Jaunalūksnes pagastā:							
4.1.	AA Kolberģis	6910	1987	D3 kt+og	580 (405)	Nav nepiecieša ma	10	izmanto
4.2.	Kolberģis		2013		530	Nav nepiecieša ma	10	izmanto
4.3.	„Dzirnavas”		1913	D3 kt+og	530	Nav nepiecieša ma	10	izmanto
4.4.	AA Beja	6911	1966	D3dg	270 (120)	Nav nepiecieša ma	10	izmanto
4.5.	f. „Garasimi”	23964	1964	D3 dg-og	n.d.	n.d.	10	neizmanto
4.6.	f. „Viesturi”	23972	1963	D3 pl+dg	n.d.	n.d.	10	neizmanto
4.7.	f. „Garjuri”	20042	1974	D3gj	n.d.	n.d.	10	neizmanto
4.8.	f. „Vētraīne”	23969	1967	D3dg	n.d.	n.d.	10	neizmanto
4.9.	Pienotava Bejā	24058	1985	D3 kt+og	n.d.	n.d.	10	neizmanto
4.10.	f. „Paegli”	23967	1970	D3dg	n.d.	n.d.	10	neizmanto
4.11.	z/s „Mežnieki”	8707	2002	D3dg	n.d.	n.d.		Nav datu
4.12.	„Pumpuri”	14092	1988	D3 kt+og	n.d.	n.d.		izmanto
4.13.	„Dzelmes”	14505	2009	D3 dg3	n.d.	n.d.	10	izmanto
4.14.	Visikums	20045	1964	D3 gj+am	n.d.	n.d.		Nav datu
4.15.	Kolberģis	23177	1961	D3 gj+am	n.d.	n.d.	10	Neizmanto (bojāts sūknis)
4.16.	f. „Garjuri”	23178	1963	D3 pl+dg	n.d.	n.d.	10	Nav datu
4.17.	f. „Struņķēni”	23962	1963	D3 pl+dg	n.d.	n.d.	10	Nav datu
4.18.	f. „Ozolnieki” (Kanaviņas)	23963	1969	D3dg	n.d.	n.d.	10	izmanto
4.19.	f. „Cukurkalni”	23965	1974	D3dg	n.d.	n.d.	10	izmanto
4.20.	f. „Jurenski”	23966	1970	D3dg	n.d.	n.d.	10	neizmanto
4.21.	f. „Birzmaļi – Kalmes”	23968	1963	D3 dg-og	n.d.	n.d.	10	neizmanto
4.22.	f. „Garjuri”	23970	1979	D3dg	n.d.	n.d.	10	Nav datu
4.23.	f. „Ieviņas”	23971	1964	D3dg	n.d.	n.d.	10	izmanto
5.	Jaunannas pagastā:							
5.1.	Jaunzemi	14046	1965	D3dg	325	Nav nepiecieša ma	10	izmanto
5.2.	„Uplejas”	14047	1976	D3dg	160	Nav nepiecieša ma	10	rezervē
5.3.	„Rūķīši”	14048	1966	D3dg	n.d.	n.d.	10	izmanto

Alūksnes novada teritorijas plānojums 2015.-2027.gadam

5.4.	„Guldupji”	21542	2006	D3dg	n.d.	n.d.	10	izmanto
5.5.	„Gravas”	24130	1996	D3dg	n.d.	n.d.	10	izmanto
5.6.	f. „Lēģernieki” (Gundegas)	14421	Nav datu	Nav datu	Nav datu	Nav datu	10	izmanto
5.7.	f. „Līčkalni”	24029	1966	D3dg	n.d.	n.d.	10	izmanto
6.	Jaunlaicenes pagastā:							
6.1.	Centrs	14083	1982	D3gj	95	Nav nepiecieša ms	10	Neizmanto (jātamponē)
6.2.	„Krustiņi”	14082	1989	D3gj	60	Nav nepiecieša ms	10	izmanto
6.3.	Centrs	14084	1967	D3 pl+slp	n.d.	n.d.	10	Neizmanto (jātamponē)
6.4.	Darbnīcas „Brūži”	24028	1966	D3dg	n.d.	n.d.	10	neizmanto
6.5.	f. „Zaķusalas”	13637	1989	D3slp+dg	n.d.	n.d.	10	izmanto
6.6.	f. „Stiliņi”	20409	1987	D3gj	n.d.	n.d.	10	izmanto
6.7.	f. „Stiliņi”	24024	1989	D3gj	n.d.	n.d.	10	izmanto
6.8.	Pienotava	23149	1960	D3 pl	n.d.	n.d.	10	neizmanto
6.9.	f. „Rullīši”	23150	1963	D3 pl	n.d.	n.d.	10	izmanto
6.10.	f. „Blusas”	24025	1978	D3dg	n.d.	n.d.	10	izmanto
6.11.	f. „Galdusalas”	24026	1971	D3 pl	n.d.	n.d.	10	izmanto
6.12.	f. „Rullīši”	24027	1963	D3 pl	n.d.	n.d.	10	
7.	Kalnecmpju pagastā							
7.1.	Centrs	6912	1980	D3dg	225	Nav nepiecieša ma	10	izmanto
7.2.	f. „Lūkuži”	20259	1968	D3dg	n.d.	n.d.	10	izmanto
7.3.	f. „Ermīki”	20261	1975	D3dg	n.d.	n.d.	10	neizmanto
7.4.	f. „Luņķi”	20262	1960	Nav datu	Nav datu	Nav datu	10	Izmanto
7.5.	z.s. „Teikas”	24139	1996	D3dg	n.d.	n.d.	10	izmanto
7.6.	Dz. m. „Kelles”	20260	1967	D3dg	n.d.	n.d.	10	neizmanto
8.	Liepnas pagastā:							
8.1.	Pie internātpamatsk olas	13576	1957	D3dg	n.d.	n.d.	10	Rezervē
8.2.	Pienotava	24060	1969	D3 dg+og	n.d.	n.d.	10	neizmanto
8.3.	Pie vidusskolas	14085	1964	D3dg	-	-	-	Tamponēts
8.4.	Centrs	20051	1972	D3dg	245	Nav nepiecieša ma	10	izmanto
8.5.	RPP Bērziņi	7658	1999	D3dg	n.d.	n.d.	10	izmanto
8.6.	f. „Adamova”	24013	1964	D3 kt+og	n.d.	n.d.	10	Neizmanto
8.7.	f. „Strauti”	24012	1966	D3dg	n.d.	n.d.	10	neizmanto
8.8.	f. „Purnava”	24011	1967	D3dg	n.d.	n.d.	10	neizmanto
8.9.	f. „Bērziņi”	24009	1968	D3 kt+og	n.d.	n.d.	10	neizmanto
8.10.	Saimn. „Lāčukupči”	25241	2007	D3 pl	n.d.	n.d.	10	izmanto
8.11.	f. „Sils”	24010	1967	D3dg	n.d.	n.d.	10	neizmanto
8.12.	Saimn. „Pļaviņas”	25229	2007	D3dg	n.d.	n.d.	10	izmanto
8.13.	Saimn. „Mežmalas”	25230	2007	D3 kt+og	n.d.	n.d.	10	izmanto
8.14.	f. „Polsas”	23226	1964	D3 kt+og	n.d.	n.d.	10	neizmanto
8.15.	Silguldās purva ražotne	24059	1987	D3dg	n.d.	n.d.	10	izmanto

Alūksnes novada teritorijas plānojums 2015.-2027.gadam

8.16.	Saimn. „Uzvaras”	25303	2007	D3dg	n.d.	n.d.	10	izmanto
9.	Malienas pagastā:							
9.1.	Brenci	14364	1967.	D3 dg-og	225 (145)	Nav nepiecieša ma	10	izmanto
9.2.	Malienas pamatskola	24061	1968	D3 dg-og	n.d.	n.d.	10	tamponēts
9.3.	f. „Lunķi”	14081	1972	D3dg	n.d.	n.d.	10	izmanto
9.4.	f. „Kopmaņi”	14080	1990	D3 pl	n.d.	n.d.	10	izmanto
9.5.	f. „Sebežnieki”	24023	1967	D3dg	n.d.	n.d.	10	izmanto
9.6.	f. „Rutki”	24021	1985	D3dg	n.d.	n.d.	10	izmanto
9.7.	f. „Meirava”	24022	1983	D3 dg-og	n.d.	n.d.	10	neizmanto
9.8.	f. „Sebeži”	24023	1967	D3dg	n.d.	n.d.	10	neizmanto
10.	Mārupes pagastā:							
10.1.	„Uplejas”	20711	1985	D3 slp+dg	n.d.	n.d.	10	izmanto
10.2.	f. „Kadiķi”	20709	1982	D3 am+pl	n.d.	n.d.	10	izmanto
10.3.	Mārupes ciems „Centrs”	14077	1987	D3 am-dg	750	Nav nepiecieša ma	10	izmanto
10.4.	„Priednieki”	20714	1967	Nav datu	n.d.	n.d.	10	rezervē
10.5.	Mārupes pienotava	14078	1977	D3 pl-dg	n.d.	n.d.	10	neizmanto
10.6.	Mārupes pienotava	14079	1957	D3 pl-dg	n.d.	n.d.	10	izmanto
10.7.	f. „Straumes”	20707	1966	D3dg	n.d.	n.d.	10	izmanto
10.8.	„Akmendruvas”	15020	1973	D3 kt	n.d.	n.d.	10	izmanto
10.9.	f. „Driķukalns”	20708	1965	D3dg	n.d.	n.d.	10	neizmanto
10.10.	f. „Grundas”	15104	1961	D3dg	n.d.	n.d.	10	neizmanto
10.11.	f. „Alodzene”	20713	1967	D3 kt+og	n.d.	n.d.	10	neizmanto
10.12.	f. „Kaktiņi”	20710	1981	D3dg	n.d.	n.d.	10	neizmanto
10.13.	f. „Strauti”	20712	1970	D3dg	n.d.	n.d.	10	neizmanto
10.14.	z/s „Kalnāji 1”	25500	2007	D3dg	n.d.	n.d.	10	izmanto
11.	Mārkalnes pagastā:							
11.1.	f. „Lieliepas”	24016	1972	D3dg	n.d.	n.d.	10	
11.2.	f. „Siberdruvas”	24015	1965	D3dg	n.d.	n.d.	10	neizmanto
11.3.	Ciems Degumi	24014	1971	D3dg	n.d.	n.d.	10	neizmanto
11.4.	f. „Volkova”	20048	1964	D3dg	n.d.	n.d.	10	neizmanto
11.5.	f. „Pakalni”	24017	1965	D3dg	n.d.	n.d.	10	neizmanto
11.6.	f. „Blekseskalns”	24020	1964	D3dg	n.d.	n.d.	10	neizmanto
11.7.	f. „Jaunblāķi”	24018	1965	D3dg	n.d.	n.d.	10	neizmanto
11.8.	f. „Ezīšava”	24019	1964	D3dg	n.d.	n.d.	10	neizmanto
11.9.	Mārkalne	14076	1973	D3dg	310	Nav nepiecieša ma	10	darbojas
11.10.	f. „Lukumieši”	20022	1986	D3 pl	n.d.	n.d.	10	Neizmanto
11.11.	f. „Lūkumieši”	23171	1965	D3 pl-dg	n.d.	n.d.	10	Nav datu
11.12.	f. „Viķerova”	23172	1961	D3dg	n.d.	n.d.	10	Nav datu
11.13.	f. „Melliši”	23174	1964	D3dg	n.d.	n.d.	10	Nav datu
11.14.	z/s „Sauleskalns”	21548	2006	D3dg	n.d.	n.d.	10	izmanto
12.	Pededzes pagastā:							
12.1.	f. „Putrovka”	24003	1971	D3dg	n.d.	n.d.	10	neizmanto
12.2.	f. „Gaiļi”	24008	1964	D3dg	n.d.	n.d.	10	neizmanto
12.3.	f. „Čistīgi”	24007	1969	D3 kt+og	n.d.	n.d.	10	neizmanto
12.4.	f. „Vjazino 2”	23173	1964	D3dg	n.d.	n.d.	10	neizmanto
12.5.	f. „Bobrova”	20050	1970	D3dg	n.d.	n.d.	10	izmanto
12.6.	f. „Fjuki”	20049	1965	D3dg	n.d.	n.d.	10	neizmanto
12.7.	Apdz. vieta Stuborova	24000	1965	D3dg	n.d.	n.d.	10	neizmanto

Alūksnes novada teritorijas plānojums 2015.-2027.gadam

12.8.	f. „Stuborova”	24002	1964	D3dg			10	izmanto
12.9.	f. „Vjazina”	24001	1964				10	neizmanto
12.10.	ferma „Kalnapedede”	24006	1964	D3dg			10	izmanto
12.11.	ferma „Puncene”	24005	1967	D3dg			10	izmanto
12.12.	ferma „Ķurši”	24004	1971	D3dg			10	neizmanto
12.13.	Pededeze centrs	14074	1982	D3dg	260	Nav nepieciešama	10	izmanto
12.14.	Ciems Zaiceva	14075	1965	D3dg			10	izmanto
12.15.	Ciems Pededeze	14095	1964	D3 pl-og			10	sabojāts
12.16.	Saimniecība „Dimanti”	25333	2007	D3 pl-dg			10	izmanto
12.17.	Saimniecība „Pakalniēši”	25332	2007	D3dg			10	izmanto
12.18.	Pededzes RPP	7804	2000	D3 pl	108	Nav nepieciešama	10	izmanto
12.19.	īpašums „Zagorje 2”	11966	2012	D3 pl-dg			10	izmanto
13.	Veclaicenes pagastā:							
13.1.	Pienotava	23359	1968	D3 am+pl			10	izmanto
13.2.	„Birzītes”	6969	1989	D2 br+gj	140, 11/s	ja Nav nepieciešama	10	izmanto
13.3.	Skola „Romeškalns”	14072	1969	D3 am+pl			10	izmanto
13.4.	Ciems Korneti	14073	1989	D3 gj			10	neizmanto
13.5.	Ciems Korneti	23973	1977	D3 gj			10	neizmanto
13.6.	Kornetu ezers	15083	1963	D3 gj			10	neizmanto
13.7.	f. „Radziņi”	20046	1969	D3 pl			10	neizmanto
13.8.	„Druskas”	23131	1966	D3 gj			10	neizmanto
13.9.	f. „Pauguri”	23974	1975	D2br-Q				tamponēts
13.10.	f. „Koruļi”	23975	1968	D3 am			10	neizmanto
13.11.	Gāzes mērišanas stacija „Korneti”	13559	1995	D3 gj			10	izmanto
13.12.	Veclaicenes RKP	14071	1994	D3 pl+slp	n.d.	n.d.	10	izmanto
14.	Zeltiņu pagastā:							
14.1.	Centrs	14061	1968	D3 dg	780 1/s	ja 3 Nav nepieciešama	10	izmanto
14.2.	f. „Jaunzemji”	18753	1966	D3 kt+og			10	izmanto
14.3.	f. „Cekulītes”	18771	1985				10	neizmanto
14.4.	Skola un bērnu dārzs	14062	1991	D3 dg			10	neizmanto
14.5.	Skola un bērnu dārzs	18772	1991	D3 dg			10	neizmanto
14.6.	Pamatskola, Zeltiņi	14063	1971	D3 dg-og			10	Izmanto
14.7.	Zeltiņu krejotava	18754	1957	D3 dg-og			10	neizmanto
14.8.	f. „Plūdoņi”	18755	1966	D3 dg			10	izmanto
14.9.	Saimn. „Auziņas”	25357	2007	D3 dg			10	izmanto
15.	Ziemera pagastā:							
15.1	ciems Māriņkalns	14059	1982	D3gj	225	Nav nepieciešama	10	izmanto

Alūksnes novada teritorijas plānojums 2015.-2027.gadam

15.2.	Apdzīvota vieta Kampji	13549	1963	D3 dg	211	30	10	izmanto
15.3.	Apdzīvota vieta Šļukums	14060	1969	D3 pl-dg	30	Nav nepiecieša ma	10	izmanto
15.4.	Putnu fabrika „Vengerski”	23175	1963	D3 pl-dg			10	izmanto
15.5.	Īpašums „Lūdiķi 1”	11992	2012	D3 dg			10	izmanto
15.6.	Īpašums „Melnacene”	11998	2012	D3 pl-dg			10	izmanto
15.7.	Īpašums „Lūdiķi”	12194	2012	D3dg			10	izmanto
15.8.	f. „Blūmi”	13431	1969	D3 dg			10	neizmanto
15.9.	z/s „Dravnieki”	13432	1972	D3 dg			10	izmanto
15.10.	z/s „Sliņķi”, „Vālodzēs”	21866	2007	D3 pl-dg			10	izmanto
15.11.	Saimniecība „Augstciems”	21993	2007	D3 gj			10	izmanto
15.12.	z/s „Melnacene 2”	24036	1991	D3 dg			10	izmanto
15.13.	f. „Bieranti”	24037	1991	D3 dg			10	
15.14.	f. „Baloži”	24038	1982	D3 slp+dg			10	
15.15.	f. „Graudiņi”	24039	1985	D3 dg			10	
15.16.	f. „Sili”	24040	1976	D3 gj			10	
15.17.	Ciems „Māriņkalns”	24041	1967	D3 dg			10	neizmanto
15.18.	f. „Metumi”	24042	1967	D3 dg-og			10	
15.19.	Māriņkalna pienotava	24062	1966	D3 dg			10	neizmanto
15.20.	Viesu nams „Ezermalas”	25555	2008	D3 dg			10	izmanto
16.	Alūksnes pilsētā:							
16.1.	Ojāra Vācieša iela 5	3430	1960	D3 dg			10	rezervē
16.2.	Pils iela 68	3435	1948	D3 dg ³	-	-	-	aiztamponēts
16.3.	Blaumaņa iela 4	3433	1958	D3 dg ³	-	-	-	aiztamponēts
16.4.	Jāņkalniņš (Kronvalda bulvāris)	3432	1969	D3 dg	-	-	-	aiztamponēts
16.5.	Smilšu iela 2	3431	1958	D3 dg	-	-	-	aiztamponēts
16.6.	Pleskavas iela 2	3434	1971	D3dg ¹⁺²	250	Nav nepiecieša ma	10	izmanto
16.7.	Doresmuiža	3636	1982	-	--	-	-	Nav iekārtots
16.8.	Smilšu iela 6	8846	2003	D3 dg ³	2305 ha	Nav nepiecieša ma	10	izmanto
16.9.	Doresmuiža	13336	1982	D3dg ³	620	Nav nepiecieša ma	10	izmanto
16.10.	Doresmuiža	13338	1970	D3 pl+dg	-	-	-	aiztamponēts
16.11.	Smilšu iela 8	24771	2008	D3 dg ³				Nav zināms
16.13.	Torņa iela	13337	1967	D3 pl+dg	-	-	-	aiztamponēts
16.14.	Rūpniecības iela 8	13334	1982	D3 dg ³	-	-	-	aiztamponēts
16.15.	Rūpniecības iela 1	23176	1954	D3 pl				Nav zināms
16.16.	Ozolu iela 1	13339	1968	D3 gj+am	-	-	-	aiztamponēts
16.17.	Mežinieku iela 10	13325	1966	D3 dg	-	-	-	aiztamponēts
16.18.	Merķeļa iela 20	13324	1969	D3 dg-og	-	-	-	aiztamponēts
16.19.	Merķeļa iela 20	13335	1969	D3 dg-og	-	-	-	aiztamponēts

Alūksnes novada teritorijas plānojums 2015.-2027.gadam

16.20.	Malienas iela	13327	1968	D3 dg3		--	-	aiztamponēts
16.21.	Apes iela 3	13323	1969	D3 slp+dg	-	-	-	aiztamponēts
16.22.	Aldaru iela 1	20044	1961	D3 gj +am				Nav zināms
16.23.	Ošu iela 5	13329	1966	D3 dg			10	izmanto
16.24.	Rūpniecības iela 1	13328	1972	D3 dg	-	-	-	aiztamponēts
16.25.	Tālavas iela 17	13332	1965	D3 dg3			10	izmanto
16.26.	Lācplēša iela 1	13340	1962	D3 dg			10	izmanto
16.27.	Smilšu iela 15	13333	1970	D3 slp+dg	-	-	-	Nav iekārtots
16.28.	Pils iela 1	13326	1961	D3 dg			10	Rezervē slimnīcas vajadzībām
16.29.	Gulbenes iela 8	13159	1968	D3 dg3			10	izmanto
16.30.	Alūksnes ezera krasts	13404	Nav datu	Nav datu	Nav datu	Nav datu	Nav datu	Nav zināms

¹ - Latvijas Vides, ģeoloģijas un meteoroloģijas centra dati

7.pielikums. INFORMĀCIJA PAR DARBA KĀRTĪBĀ ESOŠIEM UGUNSDZĒSĪBAS HIDRANTIEM¹

Nr. p.k.	Hidranta Nr.	Adrese		Ūdensvada veids: strupzaru, cilpveida (S/C)	Ūdensvada diametrs (mm)
		Pilsēta, pagasts	Iela, mājas/vietas nosaukums		
1.	UH Nr.1	Alūksne	Brūža ielā 6	C	D100 D63
2.	UH Nr.3	Alūksne	Jāņkalna ielā 12A	C	D200
3.	UH Nr.4	Alūksne	Dzirnavu ielā 5	S	D100
4.	UH Nr.6	Alūksne	Tirgotāju ielā 18	C	D100
5.	UH Nr.7	Alūksne	Raiņa bulvārī 13	C	D150
6.	UH Nr.10	Alūksne	Lielā ezera un Helēnas ielas krustojumā	C	D160
7.	UH Nr.11	Alūksne	Tirgotāju ielā 10	C	D100
8.	UH Nr.12	Alūksne	Tirgotāju ielā 16	S	D100
9.	UH Nr.13	Alūksne	Helēnas ielā 62	C	D100
10.	UH Nr.14	Alūksne	Vidus ielā 1	C	D150
11.	UH Nr.16	Alūksne	Helēnas ielā 27	C	D150
12.	UH Nr.17	Alūksne	Ganību ielā 5	C	D150
13.	UH Nr.18	Alūksne	Helēnas ielā 24	C	D150
14.	UH Nr.19	Alūksne	Helēnas ielā 1	C	D100
15.	UH Nr.20	Alūksne	Glika ielā 7	C	D160
16.	UH Nr.22	Alūksne	Pilsētas bulvāris 1	C	D160

Alūksnes novada teritorijas plānojums 2015.-2027.gadam

17.	UH Nr.23	Alūksne	Latgales ielā 3	C	D150
18.	UH Nr.24	Alūksne	Apes ielā 12	C	D63
19.	UH Nr.28	Alūksne	Laurencenes ielā 2	C	D150
20.	UH Nr.30	Alūksne	Laurencenes ielā 20	C	D150
21.	UH Nr.32	Alūksne	„Aizupītes” pagrieziena uz DUS	S	D100
22.	UH Nr.33	Alūksne	DUS Gulbenes degviela	S	D100
23.	UH Nr.34	Alūksne	Uzvaras ielā 1	-	D150
24.	UH Nr.35	Alūksne	Torņa ielā 1	C	D100
25.	UH Nr.36	Alūksne	Torņa ielā 5	C	D100
26.	UH Nr.37	Alūksne	Torņa ielā 7	C	D100
27.	UH Nr.38	Alūksne	Torņa ielā 11-13	C	D100
28.	UH Nr.39	Alūksne	Uzvaras ielā 19A	S	D150
29.	UH Nr.41	Alūksne	Jāņkalna ielā 53A	-	D150
30.	UH Nr.42	Alūksne	Merķeļa iela 19	C	D100
31.	UH Nr.43	Alūksne	Rūpniecības ielā 7	C	D110
32.	UH Nr.48	Alūksne	Rūpniecības ielā 2c	C	D110
33.	UH Nr.49	Alūksne	Pils ielā 35a	C	D100
34.	UH Nr.52	Alūksne	Raiņa bulvārī 5	C	D100
35.	UH Nr.54	Alūksne	Helēnas ielā 86	C	D100
36.	UH Nr.55	Alūksne	Helēnas ielā 86	C	D100
37.	UH Nr.56	Alūksne	Laurencenes ielā	C	D150
38.	UH Nr.57	Alūksne	Apes ielā (pagalmā)	C	D110
39.	UH Nr.58	Alūksne	Merķeļa un Viestura ielu krustojumā	C	D100
40.	UH Nr.60	Alūksne	Helēnas un Augusta ielu krustojumā	C	D150
41.	UH Nr.61	Alūksne	A/S „Simone” katlumājas R stūrī	C	D63
42.	UH Nr.62	Alūksne	Jāņkalna un Brīvības ielu krustojumā	C	D100
43.	UH Nr.63	Alūksne	Jāņkalna ielā	C	D150
44.	UH Nr.66	Alūksne	SIA „Latt telecom” pagalmā	S	D100
45.	UH Nr.68	Alūksne	Jāņkalna ielā 45	C	D100
46.	UH Nr.69	Alūksne	Glika ielā 13	C	D110
47.	UH Nr.70	Alūksne	Glika ielā 10	S	D110
48.	UH Nr.71	Alūksne	Helēnas 45	C	D100
49.	UH Nr.72	Alūksne	Rūpniecības ielā 2	C	D110
50.	UH Nr.70	Alūksne	Rūpniecības un Skārņu ielu	C	D110

Alūksnes novada teritorijas plānojums 2015.-2027.gadam

			krustojumā		
51.	UH Nr.71	Alūksne	Merķeļa ielā	S	D100
52.	UH Nr.72	Alūksne	Merķeļa ielā	S	D100
53.	UH Nr.73	Alūksne	Merķeļa ielā	S	D100
54.	UH Nr.74	Alūksne	Miera ielā 2	C	D110
55.	UH Nr. 75	Alūksne	Ošu ielā 8	S	D110
56.	UH Nr.76	Alūksne	Ošu ielā	S	D110
57.	UH Nr.77	Alūksne	Ošu ielā 2	S	D110
58.	UH Nr.78	Alūksne	Pils ielā 1	S	D110
59.	UH Nr.79	Alūksne	Pils ielā	C	D160
60.	UH Nr.80	Alūksne	Pils ielā	C	D160
61.	UH Nr.81	Alūksne	Pils ielā 41	C	D160
62.	UH Nr.82	Alūksne	Pils un Rijukalna ielu krustojumā	C	D160
63.	UH Nr.83	Alūksne	Pils un Lauku ielu krustojumā	C	D160
64.	UH Nr.84	Alūksne	Pils ielā 9B	C	D150
65.	UH Nr.85	Alūksne	Pils ielā	-	-
66.	UH Nr.86	Alūksne	O.Vācieša ielā	S	D110
67.	UH Nr.87	Alūksne	Pilssalā pie tilta	S	D110
68.	UH Nr.88	Alūksne	Pilssalā pie stadiona 1	S	D110
69.	UH Nr.89	Alūksne	Pilssalā pie stadiona 2	S	D110
70.	UH Nr.90	Alūksne	Helēnas un Alsviķu ielas krustojumā	C	D160
71.	UH Nr.91	Alūksne	Alsviķu un Liepu ielas krustojumā	C	D160
72.	UH Nr.92	Alūksne	Gulbenes ielā 1	S	D50
73.	UH Nr.93	Alūksne	Laurencenes ielā 6-8	S	D100
74.	UH Nr.94	Alūksne	Glika ielā 3	C	D110
75.	UH Nr.95	Alūksne	Annas ielā 8	C	D110
76.	UH Nr.96	Alūksne	Annas un Brīvības ielu krustojumā	C	D110
77.	UH Nr.97	Alūksne	Helēnas ielā 80	C	D110
78.	UH Nr.98	Alūksne	Helēnas ielā 74	C	D110
79.	UH Nr.99	Alūksne	Lazdu ielā 8	C	D110
80.	UH Nr.100	Alūksne	Mārupes ielā 16	C	D110
81.	UH Nr.101	Alūksne	Mārupes ielā 7	C	D110
82.	UH Nr.102	Alūksne	Peldu ielā 6	C	D110
83.	UH Nr.103	Alūksne	Peldu iela	C	D110
84.	UH Nr.104	Alūksne	Tempļakalna iela	C	D110
85.	UH Nr.105	Alūksne	Torņa ielā 61	C	D110
86.	UH Nr.106	Alūksne	Torņa ielā 18	C	D110
87.	UH Nr.107	Alūksne	Valkas un Avotu ielu krustojumā	C	D110
88.	UH Nr.108	Alūksne	Valkas un Lazdu ielu krustojumā	C	D110

89.	UH Nr.109	Alūksne	Brīvības un Jāņkalna ielu krustojumā	C	D110
90.	UH Nr.110	Alūksne	Brīvības 17	C	D110
91.	UH Nr.111	Alūksne	Brīvības ielā 5	C	D110
92.	UH Nr.113	Alūksne	Kanaviņu ielā11	C	D110
93.	UH Nr.114	Alūksne	Kanaviņu ielā 8	C	D110
94.	UH Nr.115	Alūksne	Kanaviņu ielā 14	C	D110
95.	UH Nr.116	Alūksne	Miera ielā 8A	C	D110
96.	UH Nr.117	Alūksne	Miera ielā 37	C	D110
97.	UH Nr.118	Alūksne	Miera ielā 21	C	D110
98.	UH Nr.119	Alūksne	Pils un Augusta ielu krustojumā	C	D110
99.	UH Nr.121	Alūksne	Ganību ielā 1	C	D110
100.	UH Nr.122	Alūksne	Uzvaras un Helēnas ielu krustojumā	C	D110
101.	UH Nr.124	Alūksne	Uzvaras ielā 11	C	D110
102.	Nav zināms	Ilzene	„Dailes”	Nav zināms	Nav zināms
103.	1	Jaunanna	„Liezari”	C	100
104.	2.	Jaunanna	„Zvaniņi”	C	100
	3.			C	100
105.	1.	Mālupe	„Pamatskola”	C	100
106.	2.	Mālupe	„Pamatskola”	C	100
107.	3.	Mālupe	„Pīlādži”	C	100
108.	4.	Mālupe	„Bērzi”	C	100

¹ saskaņā ar SIA „Rūpe” ugunsdzēsības hidrantu 2014.gada apsekošanas aktiem

8.pielikums. INFORMĀCIJA PAR ATKLĀTĀM ŪDENS ŅEMŠANAS VIETĀM¹

Nr. p.k.	Nosaukums (dīķis, ezers utt.)	Adrese		Precīza atrašanās vieta (mājas Nr. krustojums utt.)	Ūdens ņemšanas vietas tilpums m ³ (dīķiem)	Vai ir iespējama ugunsdzēsības automobiļu piekļūšana
		Administratīvā teritorija	Iela, mājas/vietas nosaukums			
1.	Dīķis	Alsviķi	Kultūras nams	Aiz kultūras nama (kreisajā pusē)	80	Ir
2.	Dīķis	Alsviķi	„Alta S” veikals	Pirms Alta S veikala	100	Ir
3.	Dīķis	Alsviķi	PII „Saulīte”	Pagrieziens uz PII „Saulīte”	100	Ir
4.	Upe Vaidava	Alsviķi	Karvas centrs	Karvas centrs pie Karvas HES	Upe	Ir
5.	Dīķis	Alsviķi	Strautiņu ciema centrs	Pirms pieturas pa kreisi ceļš uz PII „Zemenīti”, ceļa kreisajā pusē	50	Ir
6.	Dīķis	Anna	Sporta halle	Sporta halle	50	Ir
7.	Dīķis	Anna	Pakava dīķis	„Silmači 8”	120	ir
8.	Dzirnavu dīķis	Anna	„Ates muzejs”	Uz tilta pie dzirnavu dīķa		Ir
9.	Dīķis	Ilzene	„Amatnieki”	Pie mehāniskajām darbnīcām	350	Ir
10.	Dīķis	Ilzene	„Ziniši”	Pie pamatskolas (Jaunzemu centrā)	250	Ir

Alūksnes novada teritorijas plānojums 2015.-2027.gadam

11.	Dīķis	Ilzene	„Paiķeni”	Starp Paiķenu un Liepiņu mājām	350	Ir
12.	Lielsloku ezers	Ilzene	„Ezerslokas”	Pie Ezersloku mājām	neierobežots	Ir
13.	Dūju dambis	Ilzene	„Silulejas”	Pie Siluleju mājām	neierobežots	Ir
14.	Melnupe	Ilzene	2 tilti	No tilta uz V375 No tilta uz V374	neierobežots	Ir
15.	Dīķis	Ilzene	„Čonkas”	Pirms Čonku skolas	2 500	Ir
16.	Dīķis	Jaunalūksne	Kolbergis	Pie PII „Pūcīte”	3 514	Ir
17.	Dīķis	Jaunalūksne	Beja	Pie Bejas pamatskolas	1 320	Ir
18.	Jaunannas HES	Jaunanna	Jaunannas HES	Jaunannas HES	neierobežots	Ir
19.	Dravnieku dīķis	Jaunlaicene	Jaunlaicenes centrs	Pie Jaunlaicenes muzeja	2 284	No valsts autoceļa
20.	Pils dambītis	Jaunlaicene	Jaunlaicenes muižas parks	Parkā, pie autoceļa Jaunlaicene-Karva	36 000	Ir izbūvēts speciāls piebraucamais ceļš
21.	Centra dīķis	Jaunlaicene	Jaunlaicenes centrs	Pret daudzdzīvokļu māju” Dārziņi A”	700	No autoceļa Jaunlaicene-Karva
22.	Zaķusalu ūdens ņemšanas vieta	Jaunlaicene	SIA „Ozoli AZ” kokzāģētava	Jaunlaicenes pagasts „Ozoli-1”	50	Ir
23.	Jaunuzolu ūdens ņemšanas vieta	Jaunlaicene	SIA „Ozoli AZ” Kokapstrādes cehs „Jaunuzoli”	Jaunlaicenes pagasts „Lācupji 2”	70	Ir
24.	Alpja dīķis	Jaunlaicene	Ceļš Inci-Silenieki	Inci-Silenieki	162 000	No ceļa
25.	Dīķis	Kalnecmpji	„Cempi”	Iepretim bijušajai skolai	400	Ir izbūvēta piekļuve
26.	Dīķis	Liepna	Liepna	Centrā, pie autopieturas	4 800	Ir
27.	Dīķis	Liepna	Liepna	Pie sporta halles	1600	Ir
28.	Dīķis	Maliena	Brencos, Malienas pamatskola	Malienas pamatskolas teritorijā	400	Ir
29.	Dīķis	Maliena	Brenci	Pretī PII „Mazputniņš”	200	Ir
30.	Pazemes ūdens baseins	Mālupe	Pie artēziskās akas	Pie artēziskās akas	700	Ir
31.	Pagasta dīķis	Mālupe	Pagasta pārvaldes ēka	Pagasta pārvaldes ēka	800	Ir
32.	Dīķis	Mālupe	„Sofikalns 3”	No pašvaldības ceļa	400	Ir
33.	Upe Igrīve	Mālupe	„Vītrupe”, Sofikalns	No pašvaldības ceļa		Ir
34.	Upe Igrīve	Mālupe	„Upeskrasti”, Sofikalns	No pašvaldības ceļa		Ir
35.	Dīķis pie Mellupes	Mālupe	Mellupē	Pie mājām „Mellupe”		Ir
36.	Dīķis	Mārkalne	„Sauleskalns”	Pie gatera	500	Ir
37.	Dīķis	Mārkalne	„Griezes”	Pie „Līvānu mājām”	200	Ir
38.	Dīķis	Mārkalne	„Kļavas”	Pie „Līvānu mājām”	80	Ir
39.	Dīķis	Mārkalne	„Pujekalns”	Pujekalnā	1000	Ir
40.	Dīķis	Mārkalne	„Pīlādži”	„Pīlādžos”	3000	Ir
41.	Baseins	Pededze	„Krustceles”	Pie pagasta pārvaldes ēkas	144	Ir
42.	Dīķis	Pededze	„Korintes”	Aiz „Korinšu” mājām uz Pededzes ciema	200	Ir

Alūksnes novada teritorijas plānojums 2015.-2027.gadam

				pusi		
43.	Dīķis	Pededze	„Ķikuti”	Pretī „Ķikutu” mājām	2000	Ir
44.	Upe Pededze	Pededze	Kalnapededze	Ceļš Alūksne-Pededze		No tilta
45.	Upe Kūdupe	Pededze	„Čistigi”	Apmēram 3km no Zaicevas uz Jasenicās pusi		No tilta
46.	Ievas ezers	Veclaicene	„Arodnieki”	Pie „Arodnieku” mājām		Ir
47.	Papardes I dīķis	Veclaicene	„Papardes 19”	„Papardes 19”	140	Ir
48.	Papardes II dīķis	Veclaicene	„Papardes 30”	„Papardes 30”	130	Ir
49.	Romeškalna ezers	Veclaicene	„Romeškalns”	Ezera promteka uz skolas ceļa		Ir
50.	Mācītājmuižas ezers	Veclaicene	„Cīņas”	Mācītājmuižas ezera ietece uz Dzintari – Cīņas ceļa		Ir
51.	Pārslīņu dīķis	Veclaicene	„Pārslīņas”	Pie valsts a/c Sauleskalns - Kaktiņi	500	Ir
52.	Kūriņkalna ezers	Veclaicene	„Kūriņkalns”	Nobrauktuve uz Kūriņkalna ezeru		Ir
53.	Virsaīšu dīķis	Veclaicene	„Virsaīši”	Pie valsts a/c Bārdaskrogs - Krabi	150	Ir
54.	Trumulīša ezers	Veclaicene	„Raudiņas”	Uz Veclaicenes pagasta a/c Trumulīša promteka		Ir
55.	Mišu dīķis	Veclaicene	„Mišas”	Mišu dīķa promteka uz Veclaicenes pagasta a/c Dzintari - Mišas	800	Ir
56.	Saliņu dīķis	Veclaicene	„Saliņas”	Pie Saliņu māju ceļa	1200	Ir
57.	Melnupe	Zeltiņi	Autoceļš Zeltiņi-Zemītes	Dambja tilts		Ir
58.	Dīķis	Zeltiņi	Skola	Zeltiņu muzejs (bijusī pamatskola)	300	Ir
59.	Dīķis	Zeltiņi	„Ieviņas”	Autoceļu Zeltiņi-Zemītes un Ieviņas-Laimiņi krustojums pie kooperatīva „Ozols” mehāniskajām darbnīcām	200	Ir
60.	Dīķis	Zeltiņi	„Latvijas valsts meži” ceļš Līči - Voguriņš	Ceļa Līči- Voguriņš 1 km (labajā pusē)	600	Ir
61.	Angāra dīķis	Ziemeris	Māriņkalns	Pirms „Ligno”	50	Ir
62.	Nākotnes dīķis	Ziemeris	Māriņkalns	Pie „Līvānu mājām”	50	Ir
63.	Austrumu dīķis	Ziemeris	Ziemeros	„Austrumi”	50	Ir
64.	Dravnieku dīķis	Ziemeris	„Gobas”	„Gobas”	150	Ir

¹ Pašvaldības dati.

9.pielikums. VALSTS UN VIETĒJĀ AIZSARDZĪBĀ ESOŠIE AIZSARGĀJAMIE KOKI ALŪKSNES NOVADĀ¹

Nosaukums	Atrašanās vieta	Apkārtmērs, (m)	Nozīmība
	Alūksnes pilsēta		
ozols	Latgales iela 11	5,00	valsts
ozols	Pils iela 25	3,90	vietējā
ozols	Kanaviņu iela 7	5,12	valsts
ozols	Ozolu iela 22	5,30	valsts
ozols	Robežu iela 6	4,00	valsts
ozols	Pie mežniecības	4,10	valsts
ozols	Pie mežniecības	4,50	valsts
ozols	Pleskavas iela 12	5,60	valsts
ozols	Ezermalas iela 2	4,00	valsts
ozols	Alūksnes ezera krastā	5,00	valsts
ozols	Helēnas iela 33	3,55	Vietējā
liepa	Pils iela 15	3,80	valsts
ozols	Pils iela 15	4,50	valsts
ozols	Pils iela 15	5,00	valsts
osis	Miera iela 1	4,20	valsts
Osis	Miera iela 10	3,75	valsts
kļava	Miera iela 13	4,22	valsts
ozols	Pils iela 25A	2,13	vietējā
melnalksnis	Pilssala	3,55	valsts
melnalksnis	Pilssala	3,60	valsts
melnalksnis	Pils iela 31 (parks)	2,55	valsts
melnalksnis	Pils iela 31 (parks)	2,95	valsts
melnalksnis	Pils iela 31 (parks)	3,05	valsts
melnalksnis	Pils iela 31 (parks)	2,60	valsts
melnalksnis	Pils iela 31 (parks)	2,80	valsts
egle	Pils iela 31 (parks)	2,55	vietējā
egle	Pils iela 31 (parks)	2,50	vietējā
Veimuta priede	Pils iela 31 (parks)	2,90	valsts
egle	Pils iela 31 (parks)	3,00	valsts
egle	Pils iela 31 (parks)	2,65	vietējā
Osis	Pils iela 31 (parks)	4,90	valsts
ozols	Pils iela 31 (parks)	3,50	vietējā
ozols	Pils iela 31 (parks)	3,60	vietējā
ozols	Pils iela 31 (parks)	3,60	vietējā
ozols	Pils iela 31 (parks)	3,50	vietējā
ozols	Pils iela 31 (parks)	3,50	vietējā
ozols	Pils iela 31 (parks)	4,50	valsts
ozols	Pils iela 31 (parks)	4,50	valsts
ozols	Pils iela 31 (parks)	3,90	vietējā
ozols	Pils iela 31 (parks)	4,10	valsts
ozols	Pils iela 31 (parks)	4,60	valsts
ozols	Pils iela 31 (parks)	3,60	vietējā
ozols	Pils iela 31 (parks)	4,30	valsts

ozols	Pils iela 31 (parks)	4,30	valsts
ozols	Pils iela 31 (parks)	5,00	valsts
Alsviķu pagastā			
Priede	Ceļa Alūksne-Alsviķi malā	2,58	valsts
Baltais vītols	„Plīši”	4,65	valsts
ozols	„Graudi”	4,40	valsts
egle	„Skujenieki”	2,72	vietējā
priede	„Austrumi”	3,40	vietējā
ozols	„Kalnaķikuti”	5,15	valsts
Priede	„Podiņi”	2,65	valsts
ozols	„Anītene”	5,20	valsts
liepa	„Anītene”	3,30	vietējā
liepa	„Vikuti”	3,62	valsts
liepa	„Sprūši”	3,54	valsts
liepa	„Karvas muiža”	4,40	valsts
Ozolu grupa (8 gab.)	„Lintene”	4,20-5,05	valsts
Liepu grupa	„Uķi-Muriņi”	3,00-3,50	valsts
liepa	„Uķi”	3,50	valsts
liepa	„Jaunzemi”	3,50	valsts
kļava	„Buliņa muiža”	3,80	valsts
kadiķis	Pie „Krancu kroga”	0,55	vietējā
kadiķis	Pie „Krancu kroga”	0,60	vietējā
kļava	„Vītoli”	4,50	valsts
kļava	„Vītoli”	3,60	valsts
liepa	„Vītoli”	3,60	vietējā
liepa	„Vītoli”	3,45	vietējā
liepa	„Vītoli”	3,50	valsts
kļava	„Slāņi”	3,15	vietējā
kļava	„Slāņi”	3,10	vietējā
ozols	„Slāņi”	3,50	vietējā
ozols	„Luki”	5,08	valsts
ozols	„Cīruļkalni”	4,07	valsts
goba	„Jaunzemīši”	3,80	vietējā
kļava	„Jaunzemīši”	4,60	valsts
pīlādzis	„Jaunzemīši”	2,50	valsts
ozols	„Cerkazi”	4,20	valsts
Baltais vītols	„Alieši”	4,53	valsts
ozols	„Goblejas”	4,80	valsts
mežābele	„Gaigulene”	2,32	valsts
ozols	„Luki”	3,60	vietējā
priede	„Stūrīši”	4,00	valsts
Ozolu grupa	„Nēķene”	3,50-3,76	vietējā
liepa	„Balceri”	4,12	valsts
kļava	„Balceri”	5,05	valsts
mežābele	„Aupati”	2,30	valsts
ozols	„Ambrozi”	6,05	valsts
priede	„Žīguri”	4,20	valsts
liepa	„Mikuzeme”	3,55	valsts

ozols	„Mikuzeme”	3,80	vietējā
priede	„Dzeņi”	3,05	valsts
kļava	„Skujenieki”	3,72	valsts
kļava	„Vējiņi”	4,20	valsts
mežābele	„Aktani”	2,80	valsts
ozols	„Traumaņi”	4,07	valsts
kļava	„Lukini”	4,04	valsts
goba	„Lukini”	4,83	valsts
kļava	„Lukini”	3,72	valsts
Tūjas (4 gab.)	„Ceplī”	1,60-1,80	valsts
osis	„Lesiņi”	3,20	vietējā
kļava	„Skujenieki”	3,75	valsts
ozols	„Breici”	6,12	valsts
liepa	„Bormaņi”	4,01	valsts
liepa	„Bormaņi”	4,15	valsts
liepa	„Nēķene”	4,45	valsts
kļava	„Vilciņi”	3,90	valsts
osis	„Jaunlaiviņas”	4,07	valsts
Ozolu grupa (5)	„Vizikoki-Lapsenieši”	3,20-3,90	vietējā
mežābele	„Sulupji”	2,23	valsts
ozols	„Kušķi”	4,16	valsts
priede	„Melnupes”	3,80	valsts
bērzs	„Medņi”	3,60	valsts
liepa	„Kušķi”	4,20	valsts
Ozolu grupa	„Vizikoki-Kalēji”	3,20-3,90	vietējā
ozols	„Lūri”	4,32	valsts
ozols	„Dudas”	4,60	valsts
ozols	„Siļķēni”	5,30	valsts
osis	„Siļķēni”	3,52	valsts
tūja	„Gailīši”	1,85	valsts
osis	„Veidiņi”	3,90	valsts
ozols	„Vairogi”	4,10	valsts
ozols	„Arāji-Bēteri”	4,14	valsts
ozols	„Klibji”	4,40	valsts
Ozolu grupa	„Klibji”	3,40-3,90	vietējā
osis	„Riduži”	3,62	valsts
ozols	„Gailīši”	4,30	valsts
priede	„Gailīši”	2,75	valsts
ozols	„Taužas”	4,80	valsts
goba	„Jaunžiguri”	3,98	valsts
Annas pagasts			
ozols	„Zeltiņi”	4,07	valsts
ozols	„Censoņi”	5,10	valsts
ozols	„Zeltiņi”	4,04	valsts
ozols	„Vārnas”	5,40	valsts
ozols	„Rūnēni”	3,70	vietējā
liepa	„Otes muiža”	4,50	valsts
priede	Krustojumā uz Grēvelēm		valsts

egle	Uz robežas		valsts
ozols	„Āmaņi”	4,16	valsts
liepa	„Šarapi”	3,90	valsts
Ilzenes pagasts			
liepa	Ilzenes muiža	4,65	valsts
tūja	„Riekstiņi”	1,40	vietējā
ozols	„Melderī”	4,02	valsts
ozols	„Melderī”	4,04	valsts
Ozolu grupa	„Arāji”	3,50-4,20	valsts
ozols	„Jaunzvīrgzdiņi”	3,90	valsts
apse	„Jaunaudze”	3,70	valsts
ozols	„Siveci 1”	3,80	vietējā
Ozolu grupa (6)	„Siveci”	3,60-3,80	vietējā
ozols	„Siveci”	3,66	vietējā
ozols	„Siveci”	3,80	vietējā
ozols	„Līči”	3,70	vietējā
ozols	„Līči”	3,75	vietējā
priede	„Priedītes”	3,03	valsts
liepa	„Austrumi”	3,52	valsts
liepa	„Čonkas” (soda liepa)		vietējā
ozols	„Gutupuri”	4,20	valsts
osis	„Lielpuri”	3,20	vietējā
ozols	„Mežrozītes”	4,02	valsts
osis	„Gailīši”	3,36	vietējā
ozols	„Gailīši”	3,78	vietējā
priede	„Gailīši”	3,02	valsts
Jaunalūksnes pagasts			
vīksna	„Akaviņas”	4,65	valsts
ozols	„Gāršenieki”	5,68	valsts
ozols	„Gāršenieki”	4,89	valsts
ozols	„Gāršenieki”	4,98	valsts
ozols	„Vēverkalni”	5,56	valsts
kļava	„Visikums”	4,98	valsts
Baltais vītols	„Jaunputrene”	8,16	valsts
ozols	„Palmas”	6,22	valsts
skabārdis	Lāzberģa parks	1,29	vietējā
Jaunannas pagasts			
priede	249 kv. Pededzes krastā	3,54	valsts
vīksna	„Zaķusala”	4,29	valsts
ozols	„Ūdri”	4,00	valsts
ozols	„Jaunsvari”	4,52	valsts
ozols	„Gribažas”	5,19	valsts
ozols	„Gribažas”	4,34	valsts
Jaunlaicenes pagasts			
ozols	„Inci” – kulta koks		valsts
ozols	Jaunlaicenes parks		valsts
melnalksnis	Jaunlaicenes parks		valsts
osis	Jaunlaicenes parks		valsts

	Kalnecmpju pagasts		
ozols	„Nāzupi” (alejā)	4,10	valsts
ozols	„Ķelles”	4,55	valsts
ozols	„Ķelles”	4,30	valsts
ozols	„Ķelles”	4,31	valsts
ozols	„Lauķi 2”	4,00	valsts
blīgzna	„Ciduļi”	3,45	valsts
bērzs	„Pūzupi”	3,56	valsts
ozols	„Pērkoni”	4,02	valsts
vītols	„Žagatas”	4,57	valsts
ozols	„Ērmiķi”	4,09	valsts
osis	„Putriņas”	3,54	valsts
priede	„Pukši”		valsts
	Liepnas pagasts		
ozols	„Laipiņas”	4,25	valsts
ozols	„Priedulāji”	3,85	vietējā
vīksna	„Prēduļeva”	4,20	valsts
lapegle	Liepnas muiža	2,89	vietējā
apse	„Plešulauzi”	3,80	valsts
priede	„Purnavas senkapi”	2,78	valsts
vīksna	„Egļeva”	3,85	vietējā
kadiķis	„Kudinava”	1,05	valsts
ozols	„Doktas”	4,04	valsts
ozols	„Truļļeva”	5,00	valsts
ozols	„Kalnāji”	4,00	valsts
ozols	„Daktiņi”	4,10	valsts
ozols	„Rezgaļi”	5,00	valsts
osis	„Rezgaļi”	3,60	valsts
liepa	Liepnas muiža	3,80	valsts
tūja	„Sprinduļi”	1,50	valsts
	Malienas pagasts		
ozols	„Krustceles”	6,06	valsts
ozols	„Ērmaņi”	4,50	valsts
priede	„Irbītes”	2,55	valsts
egle	„Jāņkalni”	2,50	vietējā
mežābele	„Sviestiņi”	3,45	valsts
ozols	„Rēdmaņkalns”	6,50	valsts
liepa	„Jaunstrički”	4,00	valsts
ozols	„Škeleci”	4,22	valsts
osis	„Proņkas”	4,00	valsts
ozols	„Medņi”	4,28	valsts
	Mārupes pagasts		
egle	Pie Tupika karjera	2,52	vietējā
osis	„Mežgaļi”	3,60	valsts
ozols	„Skaidriņas”	4,30	valsts
ozols	„Pumpuri”	4,29	valsts
ozols	„Dravnieki”	4,80	valsts
ozols	„Zirdziņi”	5,02	valsts

ozols	„Vecskanstnieki”	4,35	valsts
vīksna	„Priedulāji”	3,60	vietējā
vīksna	„Stūrīši”	4,50	valsts
ozols	„Medņi”	4,28	valsts
ozols	„Bitītes”	4,31	valsts
ozols	„Bitītes”	4,15	valsts
ozols	„Dobusils”	4,02	valsts
ozols	„Dobusils”	4,30	valsts
ozols	„Lāčkājas”	4,10	valsts
ozols	„Stūrīši”	4,05	valsts
	Mārkalnes pagasts		
priede	„Sīļi”	3,13	valsts
priede	„Tammeci”	3,16	valsts
liepa	„Līčupe”	3,87	valsts
	Pededzes pagasts		
papele	„Čistigi”	6,75	valsts
ozols	„Naumova”	3,90	vietējā
osis	„Kūdupe” (ošu alejā)	4,18	valsts
ozols	„Kūdupe”	5,60	valsts
ozols	„Kūdupe”	3,90	vietējā
ozols	„Čistigi”	4,90	valsts
ozols	Pededzes pamatskola		vietējā
melnalksnis	„Naumova”	2,52	valsts
ozols	Tupicenes skola	4,70	valsts
liepa	„Demšani”	3,25	vietējā
liepa	„Demšani”	3,80	valsts
liepa	„Demšani”	4,70	valsts
	Veclaicenes pagasts		
kļava	„Pauguri”	3,89	valsts
ozols	„Dzērvēs”	3,98	vietējā
ozols	„Romeškalns” (piemiņas ozols Muceniekam)		vietējā
ozols	„Zālītes”	4,21	valsts
ozols	„Zālītes”	4,93	valsts
ozols	„Dimanti”	4,25	valsts
ozols	Veclaicenes muižā	4,69	valsts
liepa	Veclaicenes muižā	4,20	valsts
ozols	Veclaicenes muižā	4,27	valsts
ozols	„Peņķi”	4,31	valsts
mežābele	„Pārslīņas”	1,67	valsts
pīlādzis	„Pārslīņas”	3,75	valsts
priede	„Pārslīņas”	2,37	vietējā
ozols	„Dravnieki”	4,50	valsts
ozols	„Liepas”	4,55	valsts
ozols	„Baltiņa”	4,13	valsts
kļava	„Līgotņi”	4,05	valsts
mežābele	„Palpierkalni”	1,60	valsts
kadiķis		1,10	valsts

mežābele	„Maģumi”	2,58	valsts
ozols	„Kalna Maģumi”	4,69	valsts
kļava	„Kalna Maģumi”	3,57	valsts
mežābele	„Kalna Maģumi”	1,63	valsts
blīgzna	„Virsaīši”	3,87	valsts
ozols	„Kalna Pelši”	3,88	vietējā
tūja	„Pelši”	1,56	valsts
mežābele	„Purāni”	2,40	valsts
mežābele	„Purāni”	1,88	valsts
bērzs	„Kalna Plukši”	2,85	vietējā
	Zeltiņu pagasts		
egle	„Kropas”	2,70	vietējā
vīksna	„Kropas”	3,70	vietējā
ozols	„Kropas”	3,60	vietējā
ozols	„Kropas”	3,70	vietējā
priede	„Rozīņi”	2,50	valsts
vītols	„Rēveļi”	4,10	vietējā
ozols	„Cīruļi”	3,70	vietējā
ozols	„Cīruļi”	3,94	vietējā
ozols	„Laimiņi”	6,15	valsts
ozols	„Grabaži”	3,80	vietējā
bērzs	„Kapsēta”	3,70	valsts
liepa	„Kapsēta”	3,10	vietējā
vītols	„Zeltiņi”	3,40	vietējā
osis	„Grēveles”	3,40	vietējā
ozols	„Škapari”	3,70	valsts
blīgzna	„Ruķeļi”	2,10	valsts
bērzs	„Rožkalni”	3,10	valsts
ozols	„Ozoli”	4,80	valsts
vītols	„Laimiņi”	4,12	vietējā
ozols	„Muiža”	3,70	vietējā
priede	„Zeltiņi”	3,20	valsts
priede	„Zeltiņi”	3,00	valsts
priede	„Zeltiņi”	2,90	valsts
priede	„Zeltiņi”	2,65	valsts
ozols	„Joškas”	3,70	vietējā
tūja	„Joškas”	2,30	valsts
ozols	„Ziemeļi”	4,55	valsts
ozols	„Dzintari”	3,90	vietējā
liepa	„Laimiņi”	6,40	valsts
bērzs	„Medņi”	2,60	valsts
bērzs	„Balti”	2,55	valsts
osis	„Lielpaldi”	3,00	vietējā
ozols	„Lielpaldi”	3,80	vietējā
kļava	„Lielpaldi”	3,70	valsts
blīgzna	„Čušļi”	2,50	valsts
liepa	„Čušļi”	4,00	valsts
liepa	„Čušļi”		vietējā

priede	„Sprinģi”	2,80	valsts
ozols	„Kiploki”	6,30	valsts
vīksna	„Cekuļi”	3,00	vietējā
Ziemera pagasts			
priede	„Raudupieši”	3,00	valsts
baltegle	„Kalnāji”	1,48	vietējā
priede	„Vistaskalns”	2,48	vietējā
ozols	„Vagaļi”	4,30	valsts
ozols	Māriņkalns	5,60	valsts
priede	„Prinduļi”	3,20	valsts
ozols	„Šķērsti”	4,05	valsts
osis	„Šķērsti”	5,50	valsts
egle		2,74	vietējā
ozols	„Silakalni”	3,50	vietējā
kadiķis	„Šķērsti”	0,70	vietējā
kadiķis	„Šķērsti”	0,80	valsts
blīgzna	„Pauliņi”	3,70	valsts
ozols		3,60	vietējā
liepa	„Baltkauli”	4,75	valsts
priede	Melnums	4,70	valsts
liepa	„Ratenieki”	3,85	valsts
osis	„Ratenieki”	3,93	valsts
ozols	„Bieranti”	4,25	valsts
ozols	„Bieranti”	3,65	vietējā
ozols	„Sniķeri”	3,80	vietējā
liepa	„Dravnieki”	5,30	valsts
ozols	„Baloži”	4,75	valsts
ozols	„Noras”	3,55	vietējā
ozols	„Vecstāmeri”	3,60	vietējā
priede	„Stāmeri”	3,00	valsts
priede	„Rijas”	3,55	valsts
ozols	„Kaktiņi”	5,70	valsts
vīksna	„Kaktiņi”	4,10	valsts
osis	„Kaktiņi”	5,30	valsts

Avots: ¹ozols.daba.gov.lv informācija

10.pielikums. ĢEOMORFOLOĢISKIE OBJEKTI¹

Nr.p.k.	Nosaukums	Piezīmes	Nozīme
Alsviķu pagasts			
1.	Žīguru svētkmens	Nav datu	
2.	Bērtiņu akmens	2,5x3x1,5	
3.	Bitenieku dižakmens	2,7x3,8x1,5	
4.	Grāvmaļu dižakmens	3,7x3,5x0,8	
Jaunalūksnes pagasts			
5.	Pētera I akmens (Visikumā)	17,8 m ³	
Jaunlaicenes pagasts			

6.	Maltinieku laukakmens	4,7x4,7x1,9	
7.	Leimaņu laukakmens	apkm. 6,0 m	
Liepnas pagasts			
8.	Liepnas muižas akmens	4,1x3,4x1,25	
9.	Liepnas akmens	3,3x2,2x1,2	
10.	Kaudzīšu akmens	4,25x3,50x1,60	
11.	Avotaļevas akmens	3,6x2,2x1,2	
12.	Plešulauzu akmens	4,35x3,75x1,2	
Mālupes pagasts			
13.	Žērveļu akmens	3,6x3,8x1,9	
Mārkalnes pagasts			
14.	Lielais Ķēniņkalna akmens	3.5x5,9x1,9	valsts
15.	Lāčplēšu dižakmens	2,3x3,90x2,34	
Pededzes pagasts			
16.	Zaicevas dižakmens	5,6x5,10x1,7	
17.	Akmens Zaicevā	5,8x5,10x1,70	
18.	Akmens pie ceļa	5,2x4,5x1,6	
19.	Akmens Pļevnā	6,6x6,7x2,7	
20.	Vīdedžu dižakmens	10,3x7,7x3,3	valsts
Veclaicenes pagasts			
21.	Zīmju akmens	4,1x3,5x1,8	
22.	Lejasrencu akmens	2,3x3,3x1,3	
23.	Zālišu akmens	2,3x2,2x2,2	
24.	Ružānu akmens	2,5x2,2x0,8	
Zeltiņu pagasts			
25.	Vilku dižakmens	3,3x2	
Ziemera pagasts			
26.	Kaivandes akmens	6,9 m apkm.	
27.	Tālešu akmens	3,3x2,8x2,2	
28.	Čukstu akmens	5x5x4	
29.	Ežukalna akmens	7,4 m apkm.	
30.	Birzuļu akmens	2,2 m augsts	
	Citi laukakmeņi ar virszemes tilpumu 10 m ³ un vairāk.		

Avots: ¹<http://mkt.vmd.gov.lv/cultural/> informācija

11.pielikums. VALSTS AIZSARDZĪBĀ ESOŠIE KULTŪRAS PIEMINEKĻI ALŪKSNES NOVADĀ¹

Nr. p. k.	Valsts aizsardzības Nr.	Vērtības grupa	Pieminekļa nosaukums	Atrašanās vieta, kadastra apzīmējums, adrese	Pieminekļa veids
1.	8339	valsts	Šaursliežu dzelzceļa līnija Alūksne-Gulbene	No Alūksnes stacijas līdz novada robežai	vēsture
2	138	valsts	Asaru	Alsviķu pagasts, pie „Asariem”	arheoloģija

			senkapi	Indzera ezera Z krastā, 36420130046	
3.	141	valsts	Celensku pilskalns	Alsviķu pagasts, pie „Celenskiem”, 36420110007	arheoloģija
4.	147	valsts	Spīdzenieku pilskalns	Alsviķu pagasts, pie „Senpils”, 36420060165	arheoloģija
5.	149	valsts	Žīguru senkapi (Miroņu kalniņš)	Alsviķu pagasts, pie „Žīguriem”, Bērtiņu ezera Z krastā, 36420060358	arheoloģija
6.	151	valsts	Rebeņu senkapi (Kapu kalns)	Alsviķu pagasts, pie „Rebenēm”, 36420120015; 36420120027	arheoloģija
7.	152	valsts	Ambrozu senkapi	Alsviķu pagasts, starp „Ambroziem” un „Cerkaziem”, 36420150030; 36420150005	arheoloģija
8.	153	valsts	Sprūšu Jāņa kalns – kulta vieta	Alsviķu pagasts, starp „Atmatām” un „Sprūšiem”, 36420060082	arheoloģija
9.	155	valsts	Jaunlaiviņu senkapi (Kapu kalns)	Alsviķu pagasts, starp „Graudiem” un „Vējiņiem”, 36420060190	arheoloģija
10.	156	valsts	Pidiķu senkapi	Alsviķu pagasts, pie „Pidiķiem”, 36420050063	arheoloģija
11.	139	vietējās	Atmiņu senkapi	Alsviķu pagasts, pie „Atmiņām”, 36420130049	arheoloģija
12.	140	vietējās	Burtnieku Jāņa kalns – kulta vieta	Alsviķu pagasts, pie „Burtniekiem”, 36420130147	arheoloģija
13.	142	vietējās	Ķesteru senkapi	Alsviķu pagasts, pie „Ķesteriem”, 36420140011	arheoloģija
14.	144	vietējās	Lielmucenieku senkapi (Kapu kalniņš)	Alsviķu pagasts, pie „Lielmuceniekiem” un „Mētrām”, 36420090054	arheoloģija
15.	145	vietējās	Vikutu senkapi (kapu kalniņš)	Alsviķu pagasts, pie „Ošiem”, 36420060369	arheoloģija
16.	148	vietējās	Zušu senkapi	Alsviķu pagasts, pie „Zušiem”, 36420020045	arheoloģija
17.	150	vietējās	Putreņu senkapi	Alsviķu pagasts, pie „Ģermaņiem”, 36420060124	arheoloģija
18.	154	vietējās	Medņu Jāņa kalns – kulta vieta	Alsviķu pagasts, starp bij. „Medņiem” un „Mūrniekiem”, 36420080007	arheoloģija
19.	2660	valsts	„Stāmeru” saiešanas nams	Alsviķu pagasts, „Stāmeros”, 3642 0060228	arhitektūra

20.	2615	vietējās	Alsviķu muižas apbūve	Alsviķu pagasts, Alsviķu muižā, 36420060008001;36420060146; 36420060058001;36420060241 36420060407;36420060058002; 36420060203001;36420060388; 36420060465; 36420060146; 36420060058; 36420060511; 36420060465; 36420060435; 36420060489;6420060300; 36420060482; 36420060289; 36420060325; 36420060512; 36420060008; 36420060352; 36420060498	arhitektūra
21.	2624	vietējās	Buliņa pusmuižas apbūve	Alsviķu pagasts, Buliņa pusmuižā, 36420130014001; 36420130014 36420130014003; 36420130125	arhitektūra
22.	2640	vietējās	Krāgaskalna muižas apbūve	Alsviķu pagasts, Krāgaskalna muižā, 36420070037; 36420070050001; 36420070050; 36420070321;36420070050004; 36420070051001; 36420070052; 36420070051	arhitektūra
23.	2645	vietējās	Nēķenu pusmuižas apbūve	Alsviķu pagasts, Nēķenu pusmuižā, 36420130005001; 6420130074001; 36420130078001; 36420130073; 36420130005; 36420130175; 36420130074	arhitektūra
24.	2653	vietējās	Rezakas muižas apbūve	Alsviķu pagasts, Rezakas muižā, 36420040126001;36420040126; 36420040064001;36420040020; 36420040126002;36420040011; 36420040097; 36420040092; 36420040107; 36420040096; 36420040064	arhitektūra
25.	2661	vietējās	Tūjas muižas apbūve	Alsviķu pagasts, Tūjas muižā, 36420100010001; 36420100077; 36420100010004; 36420100010; 36420100077001	arhitektūra
26.	2618	vietējās	Kalpu māja	Alsviķu pagasts, Alsviķu muižā, 364200600407001	arhitektūra
27.	2620	vietējās	Kalte	Alsviķu pagasts, Alsviķu muižā, 36420060058004	arhitektūra
28.	2619	vietējās	Kūts	Alsviķu pagasts, Alsviķu muižā,	arhitektūra

				36420060146001;002	
29.	2617	vietējās	Muižkunga māja	Alsviķu pagasts, 36420060407001	arhitektūra
30.	2621	vietējās	Pagrabs	Alsviķu pagasts, Alsviķu muižā, 36420060058002;003; 004	arhitektūra
31.	2623	vietējās	Parks	Alsviķu pagasts, 36420060008; 36420060388; 36420060407; 36420060435; 36420060325; 36420060512	arhitektūra
32.	2616	vietējās	Pils	Alsviķu pagasts, Alsviķu muižā, 36420060008002	arhitektūra
33.	2622	vietējās	Smēde - ratnīca	Alsviķu pagasts, Alsviķu muižā, 36420060146	arhitektūra
34.	2627	vietējās	Kūts	Alsviķu pagasts, Buliņa pusmuižā, 36420130125	arhitektūra
35.	2628	vietējās	Pagrabs	Alsviķu pagasts, Buliņa pusmuižā, 36420130114	arhitektūra
36.	2626	vietējās	Klēts	Alsviķu pagasts, Buliņa pusmuižā, 36420130114003	arhitektūra
37.	2625	vietējās	Dzīvojamā ēka	Alsviķu pagasts, Buliņa pusmuižā, 36420130114001	arhitektūra
38.	2635	vietējās	Stallis	Alsviķu pagasts, Karvas muižā, 36420020022001	arhitektūra
39.	2637	vietējās	Magazīna	Alsviķu pagasts, Karvas muižā, 36420020149001	arhitektūra
40.	2631	vietējās	Pārvaldnieka māja	Alsviķu pagasts, Karvas muižā, 36420020059001	arhitektūra
41.	2641	vietējās	Pārvaldnieka māja	Alsviķu pagasts, Karvas muižā, 36420070050001	arhitektūra
42.	2644	vietējās	Kūts - šķūnis	Alsviķu pagasts, 36420070050004; 36420070051001	arhitektūra
43.	2643	vietējās	Kūts ar slēgto pagalmu	Alsviķu pagasts, Krāgaskalna muižā, 36420070037; 36420070052	arhitektūra
44.	2648	vietējās	Kalpu māja	Alsviķu pagasts, Nēķenu pusmuižā, 36420130078001	arhitektūra
45.	2650	vietējās	Klēts	Alsviķu pagasts, Nēķenu pusmuižā, 36420130073	arhitektūra
46.	2651	vietējās	Labības šķūnis	Alsviķu pagasts, Nēķenu pusmuižā, 36420130018	arhitektūra
47.	2649	vietējās	Magazīna, vēlāk smēde	Alsviķu pagasts, Nēķenu pusmuižā, 3642013005001	arhitektūra
48.	2652	vietējās	Stallis	Alsviķu pagasts, Nēķenu pusmuižā, 36420130074	arhitektūra
49.	2647	vietējās	Stārasta mājas klēts	Alsviķu pagasts, Nēķenu pusmuižā, 36420130074001	arhitektūra
50.	2658	vietējās	Saimniecības ēka ar	Alsviķu pagasts, Rezakas muižā, 36420040126002	arhitektūra

			pagrabu		
51.	2654	vietējās	Pārvaldnieka māja	Alsviķu pagasts, Rezakas muižā, 36420040064001	arhitektūra
52.	2656	vietējās	Klēts, vēlāk dzīvojamā ēka	Alsviķu pagasts, Rezakas muižā, 36420040126001	arhitektūra
53.	2657	vietējās	Kūts	Alsviķu pagasts, Rezakas muižā, 36420040092	arhitektūra
54.	2662	vietējās	Dzīvojamā ēka	Alsviķu pagasts, Tūjas muižā, 36420100077001	arhitektūra
55.	2664	vietējās	Rija - šķūnis	Alsviķu pagasts, Tūjas muižā, 36420100010004	arhitektūra
56.	2663	vietējās	Kalpu māja	Alsviķu pagasts, Tūjas muižā, 36420100010001	arhitektūra
57.	159	valsts	Cepurītes salas apmetne	Alūksne, Alūksnes ezera Cepurītes salā, 36010086603	arheoloģija
58.	160	valsts	Tempļa kalns – pilskalns ar apmetni	Alūksne, Alūksnes ezera Kapsētas pussalā, 36010070501	arheoloģija
59.	157	valsts	Alūksnes viduslaiku pils	Alūksne, Alūksnes ezera Pilssalā, 36010161301	arheoloģija
60.	161	vietējās	Alūksnes apmetne	Alūksne, Alūksnes ezera krastā, mellumā, 36010010412; 36010010441	arheoloģija
61.	158	vietējās	Pils salas viduslaiku kapsēta un viduslaiku nocietinājums	Alūksne, Alūksnes ezera Pilssalā, 36010161301	arheoloģija
62.	162	vietējās	Kanceles kalniņš (Baznīcas kalniņš) – kulta vieta	Alūksne, Pils un Miera ielu stūrī, 36010061019	arheoloģija
63.	2665	valsts	Alūksnes pilsdrupas	Alūksne, Alūksnes ezera Pilssalā, 36010161301	arheoloģija
64.	2666	valsts	Parks	Alūksne, Pils iela 31 36010284304; 36010284305; 36010293723; 36010293751; 36010293718; 36010293704; 36010293753	arhitektūra
65.	2671	valsts	Mauzolejs	Alūksne, Alūksnes muižas parkā, 36010293723	arhitektūra
66.	2668	valsts	Aleksandra paviljons	Alūksnes, Alūksnes muižas parkā, 36010293723003	arhitektūra
67.	2669	valsts	Eola templis	Alūksne, Alūksnes muižas	arhitektūra

				parkā, 36010293723	
68.	2673	valsts	Paviljons - rotonda	Alūksne, Alūksnes ezera Kapsētas pussalā, Tempļa kalnā, 36010070501	arhitektūra
69.	2667	vietējās	Akmens tilts	Alūksne, Alūksnes muižas parkā, 36010284304	arhitektūra
70.	2672	vietējās	Obelisks Fitinghofam	Alūksne, Alūksnes muižas parkā, 36010293723	arhitektūra
71.	2670	vietējās	Kolonāde	Alūksne, Alūksnes muižas parkā, 36010284305	arhitektūra
72.	7424	valsts	Alūksnes pilsētas vēsturiskais centrs	Alūksne	Pilsētbūvniecība
73.	2687	valsts	Banka	Alūksne, Brūža iela 1, 36010152601001	arhitektūra
74.	2688	vietējās	Dzīvojamā ēka	Alūksne, Brūža iela 4, 36010152710003	arhitektūra
75.	2678	valsts	Alūksnes muižas apbūve	Alūksne, Brūža iela 7, Ojāra Vācieša iela 2A, Ojāra Vācieša iela 8, Parka iela 2, Pils iela 29, Pils iela 33, Pils iela 70, Pils iela 74, Tempļakalna parks 36010150001; 36010152611; 36010152625; 36010152610; 36010152628; 36010152627; 36010152621; 36010152620; 36010152613; 36010152614; 36010152634; 36010150003; 36010150002; 36010152601; 36010152616; 36010152705; 36010152709; 36010152702; 36010152711; 36010152715; 36010152721; 36010152712; 36010152707; 36010152718; 36010152716; 36010152710; 36010152701; 36010152717; 36010152723; 36010152722; 36010152706; 36010152708; 36010152703; 36010152713; 36010152720; 36010213116; 36010213102; 36010213118; 36010213121; 36010213111; 36010213105; 36010213112; 36010233618; 36010293748; 36010293739; 36010293753; 36010293704; 36010293718; 36010293751;	arhitektūra

				36010284301; 36010284305; 36010293701; 36010293752; 36010161301; 36010070002; 36010070501; 36010080001; 36010152611001;36010152613 001 36010152615001;36010152702 001 36010152715001;36010152701 001	
76.	2679	vietējās	Brūzis, vēlāk saviesīgās biedrības nams	Alūksne, Brūža iela 7, 36010152612001	arhitektūra
77.	2689	valsts	Ģimnāzija	Alūksne, Glika iela 10, 36010122210003	arhitektūra
78.	2690	vietējās	Alūksnes pareizticīgo baznīca	Alūksne, Helēnas iela 56, 36010223463001	arhitektūra
79.	2691	vietējās	Dzīvojamā ēka	Alūksne, Jāņkalna iela 8, 36010132422001	arhitektūra
80.	2692	vietējās	Dzīvojamā ēka	Alūksne, Jāņkalna iela 25, 36010223435001	arhitektūra
81.	2693	vietējās	Vecā ģimnāzija	Alūksne, Jāņkalna iela 38, 36010183323001	arhitektūra
82.	2694	vietējās	Viesnīca „Banchofs Hotell”, vēlāk dzīvojamā ēka	Alūksne, Jāņkalna iela 51, 36010304840001	arhitektūra
83.	2686	vietējās	Elevators	Alūksne, Krišjāņa Barona iela 1, 36010173920001	arhitektūra
84.	2695	valsts	Annas lauksaimniecības biedrības nams „Ekonomija”	Alūksne, Lielā Ezera iela 4, 36010213115001	arhitektūra
85.	2696	valsts	Dzīvojamā ēka	Alūksne, Lielā Ezera iela 7, 36010093509001	arhitektūra
86.	2697	vietējās	Dzīvojamā ēka	Alūksne, Lielā Ezera iela 11, 36010093508001	arhitektūra
87.	2682	valsts	Vecā pils	Alūksne, Ojāra Vācieša iela 2, Alūksnes muižā, 36010152701001	arhitektūra
88.	2680	vietējās	Pagrabs	Alūksne, Ojāra Vācieša iela 2A, Alūksnes muižā, 36010152701002	arhitektūra

89.	2681	vietējās	Stallis, vēlāk progimnāzija	Alūksne, Ojāra Vācieša iela 2A, Alūksnes muižā, 36010152715001	arhitektūra
90.	2683	vietējās	Pārvaldnieka māja	Alūksne, Ojāra Vācieša iela 8, Alūksnes muižā, 36010233612001	arhitektūra
91.	2698	vietējās	Alūksnes pilskrogs „Šloskrogs”	Alūksne, Ošu iela 5, 36010010428001	arhitektūra
92.	2699	vietējās	Jaunalūksnes pils	Alūksne, Ozolu iela 1, 36010401292001	arhitektūra
93.	2684	vietējās	Kūts, vēlāk Šlosa rūpnīca	Alūksne, Parka iela 2, Alūksnes muižā, 36010152610001	arhitektūra
94.	2700	valsts	Alūksnes luterāņu baznīca	Alūksne, Pils iela 25, 36010152611001	arhitektūra
95.	2928	valsts	Kancele	Alūksne, Alūksnes luterāņu baznīcā	māksla
96.	2927	valsts	Interjera dekoratīvā apdare	Alūksnes pilsēta, Alūksnes luterāņu baznīcā	māksla
97.	2915	valsts	Altāris	Alūksne, Alūksnes luterāņu baznīcā	māksla
98.	2917	valsts	Ērģeles	Alūksne, Alūksnes luterāņu baznīcā	māksla
99.	2918	valsts	Durvju komplekti (4)	Alūksne, Alūksnes luterāņu baznīcā	māksla
100.	2701	valsts	Veikals	Alūksne, Pils iela 25A, 36010152615001	arhitektūra
101.	2702	vietējās	Dzīvojamā ēka	Alūksne, Pils iela 27, 36010152709001	arhitektūra
102.	2703	vietējās	Dzīvojamā ēka un drukātava	Alūksne, Pils iela 27A, 36010152705001	arhitektūra
103.	2685	valsts	Klēts	Alūksne, Pils iela 29, 36010152702001	arhitektūra
104.	2704	valsts	„Palmu māja”	Alūksne, Pils iela 33, 36010293701001	arhitektūra
105.	2936	valsts	Interjera dekoratīvā apdare (3telpās)	Alūksne, Pils iela 33, Alūksnes pils parkā, „Palmu mājā”	māksla
106.	2935	valsts	Balkona margas	Alūksne, Pils iela 33, Alūksnes pils parkā, „Palmu mājā”	māksla
107.	2705	vietējās	Dzīvojamā ēka	Alūksne, Pils iela 68, 36010233601001	arhitektūra
108.	2674	vietējās	Stallis	Alūksne, Pils iela 70, 36010233613002	arhitektūra

109.	2676	valsts	Jaunā pils	Alūksne, Pils iela 74, Alūksnes muižā, 36010284304001	arhitektūra
110.	2675	vietējās	Apaļais tornis	Alūksne, Pils iela 74, Alūksnes muižā, 36010284304003	arhitektūra
111.	2677	vietējās	Jaunais pagrabs (leduspagrabs)	Alūksne, Pils iela 74, Alūksnes muižā 36010284304002	arhitektūra
112.	2706	vietējās	Dzīvojamā ēka	Alūksne, Raiņa bulvāris 1, 36010264128001	arhitektūra
113.	2707	vietējās	Dzīvojamā ēka	Alūksne, Rijukalna iela 9, 36010365508001	arhitektūra
114.	2708	vietējās	Pareizticīgo draudzes skola	Alūksne, Tirgotāju iela 14, 36010093514001	arhitektūra
115.	163	valsts	Lupatu senkapi (Kapu kalns, Zviedru kalns)	Annas pagasts, „Lupatās”, 36440030188; 36440030255	arheoloģija
116.	165	valsts	Mūrnieku senkapi	Annas pagasts, pie „Mūrniekiem”, 36440030218	arheoloģija
117.	166	valsts	Salnu (Trīsenieku) senkapi (Zviedru kapi)	Annas pagasts, pie „Salnām”, 36440040052; 36440040279	arheoloģija
118.	167	valsts	Bundzēnu senkapi	Annas pagasts, starp „Bundzēniem”, „Latiem” un „Gaigaļiem”, 36440010072	arheoloģija
119.	168	valsts	Gaigaļu senkapi (Krāsmatas, Zviedru kapi)	Annas pagasts, starp „Bundzēniem” un „Gaigaļiem”, 36440010072	arheoloģija
120.	164	vietējās	Gulbju krustakmens Tabakdoze - kulta vieta	Annas pagasts, pie „Gulbjiem”, 36440010011	arheoloģija
121.	2731	vietējās	Stallis, Vēlāk krogs	Annas pagasts, Vecannas muižā, 36440020017001;002	arhitektūra
122.	2729	vietējās	kūts	Annas pagasts, Vecannas muižā, 36440020047002	arhitektūra
123.	2728	vietējās	Klēts	Annas pagasts, Vecannas muižā, 36440020047003	arhitektūra
124.	2727	vietējās	Kungu mājas drupas	Annas pagasts, Vecannas muižā, 36440020047001	arhitektūra
125.	2726	vietējās	Vecannas muižas apbūve	Annas pagasts, Vecanna, 36440020017001,002 36440020047001; 36440020077; 36440020112;	arhitektūra

				36440020047; 36440020104; 36440020040; 36440020047002; 36440020041; 36440020071; 36440020021; 36440020101; 36440020115; 36440020003; 36440020071; 36440020047003	
126.	2792	vietējās	Otes muižas klēts	Annas pagasts, Atē (Otē), 36440030076004	arhitektūra
127.	174	vietējās	Mežsloku senkapi	Ilzenes pagasts, pie „Mežslokām”, 36520010054	arheoloģija
128.	2769	vietējās	Ilzenes muižas apbūve	Ilzenes pagasts, Ilzenes muižā, 36520030042; 36520030058; 36520030075; 36520030099; 36520030101; 36520030122; 36520030128; 36520030106; 36520030129; 36520030132; 36520030130; 36520030075001	arhitektūra
129.	2770	vietējās	Kungu māja	Ilzenes pagasts, Ilzenes muižā, 36520030075001	arhitektūra
130.	2771	vietējās	Pumpja māja	Ilzenes pagasts, Ilzenes muižā, 36520030042	arhitektūra
131.	176	valsts	Nametkalns - pilskalns	Jaunalūksnes pagasts, pie bijušās Lāzberģa muižas un „Pļavmalām”, 36560010004	arheoloģija
132.	177	valsts	Raudziņkalns - senkapi	Jaunalūksnes pagasts, starp „Jaunsprogām”, „Zemgaļiem” un „Smilgām”, 36560080085; 36560080035; 36560080036	arheoloģija
133.	178	valsts	Siseņu (Gerasīmu) pilskalns	Jaunalūksnes pagasts starp „Siseņiem” un „Garasimiem”, 36560090064; 36560090134	arheoloģija
134.	179	valsts	Smiķu senkapi	Jaunalūksnes pagasts, starp „Smiķiem” un „Lenkavu”, 36560140005; 36560140028	arheoloģija
135.	2777	vietējās	Kungu māja	Jaunalūksnes pagasts, Lāsberģa muižā, 36560010019	arhitektūra
136.	2773	vietējās	Kolberģa muižas apbūve	Jaunalūksnes pagasts, Kolberģa muižā, 36560030074004; 3656003058001; 36560030074; 36560030058; 36560030147	arhitektūra
137.	2774	vietējās	šķūnis	Jaunalūksnes pagasts, Kolberģa muižā, 36560030074004	arhitektūra
138.	2775	vietējās	Klēts	Jaunalūksnes pagasts, Kolberģa muižā, 36560030058001	arhitektūra
139.	175	vietējās	Garjuru senkapi (Kapu kalns)	Jaunalūksnes pagasts, pie „Garjuriem”, 36560040005	arheoloģija
140.	2779	vietējās	Jaunannas	Jaunannas pagasts, „Mežtekās”,	arhitektūra

			mežmuižas medību pils	36580040100001	
141.	182	valsts	Vārņu ezera mītne	Jaunlaicenes pagasts, Vārņu ezera Z galā, 36600030068	arheoloģija
142.	180	valsts	Rūcu senkapi	Jaunlaicenes pagasts, pie „Degumiem” un Ozolnieku ezera, 36600040034	arheoloģija
143.	183	valsts	Popju pilskalns	Jaunlaicenes pagasts, starp „Popjiem” un „Mellikauļiem”, 36600030034	arheoloģija
144.	184	valsts	Ķauķu senkapi (Bungu kalniņš)	Jaunlaicenes pagasts, starp bijušajiem „Jaunvārņiem” un „Ķauķiem”, 36600030006	arheoloģija
145.	181	vietējās	Lielbriežu senkapi (Miroņkalns)	Jaunlaicenes pagasts, pie „Lielbriežiem”, 36600010044	arheoloģija
146.	2781	valsts	Apekalna (Opekalna) luterāņu baznīca	Jaunlaicenes pagasts, Apekalnā, 36600020280001	arhitektūra
147.	2782	vietējās	Jaunlaicenes muižas apbūve	Jaunlaicenes pagasts, muižā, 36600020255; 36600020255001; 36600020258; 36600020255003; 36600020179; 36600020255004; 36600020249; 36600020255005; 36600020046; 36600020256; 36600020299; 36600020291; 36600020294; 36600020253; 36600020255; 36600020027; 36600020313; 36600020314; 36600020276; 36600020298; 36600020311; 36600020045; 36600020240; 36600020070; 36600020256003; 36600020274; 36600020274001	arhitektūra
148.	2789	vietējās	Kapliča	Jaunlaicenes pagasts, muižā, 36600020271001	arhitektūra
149.	2787	vietējās	Klēts (veļas māja)	Jaunlaicenes pagasts, muižā, 36600020255005	arhitektūra
150.	2783	vietējās	Kungu mājas gala spārs	Jaunlaicenes pagasts, muižā,	arhitektūra

				36600020256003	
151.	2790	vietējās	Parks	Jaunlaicenes pagasts, Jaunlaicenes muižā 36600020255; 36600020256; 36600020258; 36600020291; 36600020307; 36600020326; 36600020253; 36600020314; 36600020046	arhitektūra
152.	2784	vietējās	Pārvaldnieka māja	Jaunlaicenes pagasts, Jaunlaicenes muižā, 36600020255004	arhitektūra
153	2785	vietējās	Saimniecības ēka	Jaunlaicenes pagasts, Jaunlaicenes muižā, 36600020255003	arhitektūra
154.	2786	vietējās	Saimniecības ēka	Jaunlaicenes pagasts, Jaunlaicenes muižā, 36600020274001	arhitektūra
155.	2788	vietējās	Stallis	Jaunlaicenes pagasts, Jaunlaicenes muižā, 36600020255001	arhitektūra
156.	2942	valsts	Kancele	Jaunlaicenes pagasts, Apekalna luterāņu baznīcā	māksla
157.	2940	valsts	Altāris	Jaunlaicenes pagasts, Apekalna luterāņu baznīcā	māksla
158.	2941	valsts	Ērģeles	Jaunlaicenes pagasts, Apekalna luterāņu baznīcā	māksla
159.	185	valsts	Nāzupju pilskalns	Kalnecmpju pagasts, pie „Pilskalniem”, 36640040004; 36640040053	arheoloģija
160.	186	valsts	Malacu senkapi (Upuru vieta)	Kalnecmpju pagasts, pie „Malaciem”, 36640030022	arheoloģija
161.	187	valsts	Melderpuļķu senkapi	Kalnecmpju pagasts, pie „Melderpuļķiem”, 36640010043	arheoloģija
162.	188	valsts	Okānu senkapi (Akmeņkalns Kapu kalns)	Kalnecmpju pagasts, pie „Okāniem”, 36640030004; 36640030002	arheoloģija
163.	190	valsts	Uranažu senkapi	Kalnecmpju pagasts, pie „Uranažiem”, 36640020079; 36640020108	arheoloģija
164.	189	vietējās	Pūzupu senkapi	Kalnecmpju pagasts, pie „Pūzupiem”, 36640030009	arheoloģija
165.	191	vietējās	Sprīvuļu senkapi	Kalnecmpju pagasts, starp „Sprīvuļiem” un „Kapukrogiem”, 36640040088	arheoloģija
166.	192	vietējās	Žagatu senkapi	Kalnecmpju pagasts, „Žagatās”, 36640040089	arheoloģija
167.	2791	vietējās	Ates (Otes) ūdensdzirnav	Kalnecmpju pagasts, Atē, 36640020093001;	arhitektūra

			as	36640020093002	
168.	194	vietējās	Franciskopoles senkapi (vecie kapi)	Liepnas pagasts, pie „Franciskopoles”, 36680100054; 36680100430	arheoloģija
169.	2793	vietējās	Liepnas (Zendiku) kapliča	Liepnas pagasts, 36680100301	arhitektūra
170.	193	valsts	Kudinavas senkapi	Liepnas pagasts, Kudinava, pie „Podniekiem”, 36680020125; 36680020028	arheoloģija
171.	2795	valsts	Liepnas luterāņu baznīca	Liepnas pagasts, Liepna, 36680100306001	arhitektūra
172.	2794	vietējās	Liepnas muižas brūzis	Liepnas pagasts, Liepna, 36680100396	arhitektūra
173.	2796	vietējās	Liepnas pareizticīgo baznīca	Liepnas pagasts, Liepna, 36680100101001	arhitektūra
174.	2944	valsts	Altāris	Liepnas pagasts, Liepnas luterāņu baznīcā	māksla
175.	2945	valsts	Kancele	Liepnas pagasts, Liepnas luterāņu baznīcā	māksla
176.	2946	valsts	Soli	Liepnas pagasts, Liepnas luterāņu baznīcā	māksla
177.	195	valsts	Purnavas senkapi (Kara kapi, Franču kapi)	Liepnas pagasts, Purnava, pie „Asariem”, 36680020195; 36680020019	arheoloģija
178.	196	valsts	Luņķu senkapi	Malienas pagasts, L „Luņķos”, 36720020067	arheoloģija
179.	198	valsts	Naglu senkapi	Malienas pagasts, pe „Naglām”, „Pērkoniem” un „Dārzniekiem”, 36720020022	arheoloģija
180.	197	vietējās	Kopmaņu senkapi (Kapu kalniņš)	Malienas pagasts, pie Ievednes upes un „Jāņkalniem” 36720010121	arheoloģija
181.	2797	valsts	Ērmaņu muižas kungu māja	Malienas pagasts, „Ērmaņos”, 36720020191001	arhitektūra
182.	2798	vietējās	Malienas pagastskola	Malienas pagasts, 3672000235001	arhitektūra
183.	200	valsts	Tarvu senkapi	Mālupes pagasts, pie „Tarvām”, 36740010069	arheoloģija
184.	2799	valsts	Saiešanas nams	Malienas pagasts, Brencos, 36720020235002	arhitektūra
185.	201	valsts	Upeskrastu senkapi	Mālupes pagasts, pie „Upeskrastiem”, 36740060043	arheoloģija

186.	2800	vietējās	Mālpupes muižas apbūve	Mālpupes pagasts, Mālpupes muižā, 36740020146001; 36740020175; 36740020146002; 367400200145; 36740020055; 36740020154; 36740020147; 36740020146	arhitektūra
187.	2802	vietējās	Klēts	Mālpupes pagasts, Mālpupes muižā, 36740020146001	arhitektūra
188.	2801	vietējās	Kungu māja	Mālpupes pagasts, Mālpupes muižā, 36740020146002	arhitektūra
189.	2803	vietējās	Mālpupes muižas ūdensdzirnavas	Mālpupes pagasts, Mālpupes muižā, 36740020034005	arhitektūra
190.	199	valsts	Beterevas senkapi	Mālpupes pagasts, „Bāterava”, 36740040006	arheoloģija
191.	2804	vietējās	Sofiņkalna pusmuižas klēts	Mālpupes pagasts, Sofiņkalns, 36740060009002	arhitektūra
192.	202	vietējās	Mellišu senkapi (Zviedru kapi)	Mārkalnes pagasts, Mellišu ezera Z krastā, 36760010043	arheoloģija
193.	203	vietējās	Ignašu senkapi	Mārkalnes pagasts, Vaidavas upes labajā krastā pie bijušā Ignašu kroga, 36760010037	arheoloģija
194.	204	vietējās	Vuķu senkapi	Mārkalnes pagasts, „Vuķos”, 36760050038; 36760050099	arheoloģija
195.	208	valsts	Stuburovas senkapi (Krāsmatas)	Pededzes pagasts, „Lielajā Stuborovā”, 36800020165	arheoloģija
196.	2805	vietējās	Pededzes pareizticīgo baznīca	Pededzes pagasts, Ķurši, 36800040136001	arhitektūra
197.	205	valsts	Fiku senkapi	Pededzes pagasts, Fjuki, 36800040108; 36800040213	arheoloģija
198.	206	valsts	Jaseņicu senkapi	Pededzes pagasts, Jaseņici, 36800050012	arheoloģija
199.	207	vietējās	Klementīnes senkapi	Pededzes pagasts, Klementīne, 36800020182; 36800030066	arheoloģija
200.	212	valsts	Drusku (Kornetu) pilskalns	Veclaicenes pagasts, „Druskās”, Pilsezera Z krastā, 36880020039	arheoloģija
201.	215	valsts	Mauliņu senkapi (Zviedru kapi)	Veclaicenes pagasts, pie „Dimantiem”, 36880050010	arheoloģija
202.	216	valsts	Ķempju	Veclaicenes pagasts, pie	arheoloģija

			senkapi (Zviedru kapi)	„Ķempjiem”, Palpiera ezera R krastā, 36880020034; 36880020036	
203.	218	valsts	Kūriņkalnu senkapi	Jaunlaicenes pagasts, „Kūriņkalniem”, Palpiera ezera A krastā, 36600010019	arheoloģija
204.	220	valsts	Tilmanu senkapi (Zviedru kapi)	Veclaicenes pagasts, pie „Tilmaņiem”, 36880050049	arheoloģija
205.	221	valsts	Zeņģu senkapi (Zviedru kapi)	Veclaicenes pagasts, pie „Zeņģiem”, 36880020039	arheoloģija
206.	222	valsts	Vosvu Dieva kalns un Māras pēdas akmens-kulta vieta	Veclaicenes pagasts, starp „Vosvām” un „Škepastiem”, 36880020025	arheoloģija
207.	213	vietējās	Maskaļu senkapi (Kapu kalns)	Veclaicenes pagasts, pie bij. „Maskaļiem”, 36880050011; 36880050096	arheoloģija
208.	214	vietējās	Dimantu Baznīcas kalns – kulta vieta	Veclaicenes pagasts, pie „Dimantiem”, 36880050010; 36940050149	arheoloģija
209.	217	vietējās	Jāņkalnu viduslaiku kapsēta	Veclaicenes pagasts, pie „Jāņkalniem”, 36880020015; 36880020022	arheoloģija
210.	219	vietējās	Radziņu senkapi (Kapenes)	Veclaicenes pagasts, pie „Pūpoliem” un „Radziņiem”, 36880050234	arheoloģija
211.	2815	vietējās	Veclaicenes pareizticīgo baznīca	Veclaicenes pagasts, „Vijolītes”, 36880050135001	arhitektūra
212.	226	valsts	Vīksnu senkapi	Zeltiņu pagasts, pie bij. „Lācplēšiem” un Medņu pilskalna, 36940030033	arheoloģija
213.	227	valsts	Medņu pilskalns	Zeltiņu pagasts, pie „Pilskalniem” un „Ceriņiem”, 36940030026	arheoloģija
214.	228	vietējās	Zeltiņu baznīcas kalns (Vecbaznīcas kalns)	Zeltiņu pagasts, Zeltiņos, 36940020316	arheoloģija
215.	2824	valsts	Klēts	Zeltiņu pagasts, Zeltiņu muižā, 36940020213001	arhitektūra
216.	2820	vietējās	Zeltiņu	Zeltiņu pagasts, Zeltiņu muižā,	arhitektūra

			muižas apbūve	36940020176001; 36940020213; 36940020213001; 36940020324; 36940020213003; 36940020176; 36940020214	
217.	2817	vietējās	Zeltiņu luterāņu baznīca	Zeltiņu pagasts, Zeltiņos, 36940020046001	arhitektūra
218.	2818	vietējās	Zeltiņu kapu kapliča	Zeltiņu pagasts, Zeltiņu kapos, 36940020047	arhitektūra
219.	2819	vietējās	Zvana krēsls	Zeltiņu pagasts, Zeltiņu kapu kapličā	arhitektūra
220.	2821	vietējās	Pārvaldnieka māja	Zeltiņu pagasts, Zeltiņu muižā, 36940020213001	arhitektūra
221.	2822	vietējās	Stallis – kučiera māja	Zeltiņu pagasts, Zeltiņu muižā, 36940020176001	arhitektūra
222.	2823	vietējās	Zeltiņu muižas krogs	Zeltiņu pagasts, Zeltiņu muižā, 36940020198001	arhitektūra
223.	229	valsts	Baltkauļu senkapi	Ziemera pagasts, pie bij. „Baltikauļiem” un „Ķikutiem”, 36960050058	arheoloģija
224.	234	valsts	Spieķu senkapi	Ziemera pagasts, starp „Spieķiem” un „Gailīšiem” pie Spieķu ezera, 36960080216	arheoloģija
225.	230	vietējās	Kalnmeijeru senkapi (Miroņkalns)	Ziemera pagasts, pie „Kalnmeijeriem” un „Niedrītēm”, 36960050002	arheoloģija
226.	231	vietējās	Semeiku senkapi (Zviedru kapi)	Ziemera pagasts, pie „Semeikām”, 36960010042	arheoloģija
227.	233	vietējās	Zamanu senkapi	Ziemera pagasts, pie „Zamaniem”, pie Vaidavas upes tilta, 36960050008	arheoloģija
228.	2710	valsts	Ziemera muižas apbūve	Ziemera pagasts, Ziemera muižā, 36960030049; 36960030050; 36960030051; 36960030062; 36960030064; 36960030067; 36960030073; 36960030121; 36960030163; 36960030166; 36960030167; 36960030001; 36960030165; 36960030183; 36960030164; 36960030130; 36960030133; 36960030135; 36960030121001; 36960030073001,002; 36960030064001;	arhitektūra

				36960030067001; 36960030067002; 36960030067004; 36960030163002; 36960030163001; 36960030163003; 36960030166001; 36960030049001; 36960050001; 36960030167001; 36960030051005; 36960030051001; 36960030051008	
229.	2711	valsts	Kungu māja	Ziemera pagasts, Ziemera muižā, 36960030051001	arhitektūra
230.	2713	vietējās	Pārvaldnieka māja	Ziemera pagasts, Ziemera muižā, 36960030049001	arhitektūra
231.	2723	vietējās	Ūdenstornis	Ziemera pagasts, Ziemera muižā, 36960030051005	arhitektūra
232.	2714	vietējās	Kalpotāju māja	Ziemera pagasts, Ziemera muižā, 36960030062001	arhitektūra
233.	2721	vietējās	Rija	Ziemera pagasts, Ziemera muižā, 36960030026004	arhitektūra
234.	2725	vietējās	Parks	Ziemera pagasts, Ziemera muižā, 36960030049; 36960030050; 36960030051; 36960030073; 36960030121	arhitektūra
235.	2724	vietējās	Pagrabs	Ziemera pagasts, Ziemera muižā, 36960030051008	arhitektūra
236.	2712	vietējās	Mežkunga un mežsarga dzīvojamās mājas (2)	Ziemera pagasts, Ziemera muižā, 36960030163001; 36960030166001	arhitektūra
237.	2719	vietējās	Lielā kūts ar uzbrauktuvi	Ziemera pagasts, Ziemera muižā, 36960030167001	arhitektūra
238.	2718	vietējās	Kūtis (2)	Ziemera pagasts, Ziemera muižā, 36960030163003; 36960030163002	arhitektūra
239.	2717	vietējās	Klēts	Ziemera pagasts, 36960030050001	arhitektūra
240.	2716	vietējās	Kambaris	Ziemera pagasts, Ziemera muižā, 36960030067004	arhitektūra
241.	2715	vietējās	Kalpu mājas (3)	Ziemera pagasts, Ziemera muižā, 36960030067001; 36960030067002; 36960030064001	arhitektūra
242.	2720	vietējās	Magazīna	Ziemera pagasts, Ziemera muižā, 36960030121001	arhitektūra
243.	2722	vietējās	Stallis	Ziemera pagasts, Ziemera	arhitektūra

				muižā, 36960030073002	
--	--	--	--	-----------------------	--

¹Valsts kultūras pieminekļu aizsardzības inspekcijas informācija

12.pielikums. PAŠVALDĪBAS NOZĪMES DABAS UN KULTŪRVĒSTURISKIE OBJEKTI¹

Teritorija	Vietējas nozīmes objektu nosaukums	Kadastra numurs	Piezīmes
Alūksne	Ernsta Glika stādītie ozoli	36010062004	Alūksnes evaņģēliski luteriskā draudze
Alūksne	7.Siguldas Kājnieku pulka piemineklis	36010375819	Pašvaldības īpašums
Anna	Kalnecmpju pagasta Viktora Ķirpa Otes muzejs	36440030192; 36440030193; 36440030194	Pašvaldības īpašums
Ilzene	Čonku skola	36520040180001	Pašvaldības īpašums (dzīvokļi privatizēti)
Jaunalūksne	Bejas vecā skola	36560100214010	Pašvaldības īpašums
Jaunalūksne	Somu karavīru brāļu kapi	36560100019	Privātīpašums
Jaunalūksne	Piemīņas akmens gleznotāja Leo Kokles dzimto māju vietā	36560110082	Privātīpašums
Jaunalūksne	Piemīņas akmens ģeodēzijas un fotogrammetrijas profesora Alvila Buholca māju vietā „Asteros”	36560060046	Privātīpašums
Jaunanna	Vecās ūdenszirnnavas	36580020056001	Privātīpašums
Liepna	Liepnas kaujas vieta	36680130028	Privātīpašums
Maliena	Malienas pamatskola	36720020236001	Pašvaldības īpašums
Mālupe	Piemīņas akmens „Tarvās” ģeodēzijas profesoram Jānim Biķim	36740010048	Privātīpašums
Mārkalne	Mārkalnes skola	36760050083001	Pašvaldības īpašums
Mārkalne	Robežakmens „Mikalītēs”	36760080008	Privātīpašums
Pededze	Prezidenta Kārļa Ulmaņa stādītais ozols	36800070217	Pašvaldības īpašums
Pededze	Silenieku krustakmens	36800060026	Privātīpašums
Pededze	Kaps un piemineklis Latvijas atbrīvošanas cīņās kritušajiem Lāčplēša ordeņa kavalieriem Oto un Paulam Palmiem	36800010051	Privātīpašums
Pededze	Piemīņas akmens 2.Pasaules karā kritušajiem	36800070437	Pašvaldības īpašums

	pededziešiem		
Veclaicene	Romeškalna muižas kungu māja	36880050190002	Pašvaldības īpašums
Veclaicene	Naudas akmens	36880020029	Privātīpašums

¹Pašvaldības informācija

13.pielikums. VALSTS AUTOCEĻU SARAKSTS ALŪKSNES NOVADA TERITORIJĀ

Autoceļa Nr. un kategorija	Autoceļa nosaukums	Zemes nodalījuma josla no autoceļa ass, (m)	Aizsargjosla no autoceļa ass, (m)	Aizsargjoslas platums (sarkanās līnijas) ciemu robežās, (m)
A2 (AI)	Rīga-Sigulda-Igaunijas robeža (Veclaicene)	31,0	100	
P34 (AII)	Sinole-Zeltiņi-Silakrogs	22,0	60	Zeltiņu ciemā-30
P39 (AII)	Alūksne-Igaunijas robeža	22,0	60	Alsviķu ciemā-30
P40 (AII)	Alūksne-Zaiceva	22,0	60	
P41 (AII)	Alūksne-Liepna	22,0	60	Brencu ciemā- 30 Mārupes ciemā- 30 Liepnas ciemā-30
P42 (AII)	Viļaka-Zaiceva-Krievijas robeža	22,0	60	
P43 (AII)	Litene-Alūksne	22,0	60	
P44 (AII)	Ilzene-Līzespasts	22,0	60	
V374 (AIII)	Mežslokas-Čonkas-Dūre	19,0	30	
V375 (AIII)	Čonkas-Ilzenes muiža	19,0	30	
V377 (AIII)	Māriņkalns-Alsviķi	19,0	30	Māriņkalnā – 30
V378 (AIII)	Alsviķi-Ādams	19,0	30	
V379 (AIII)	Karva-Rezaka	19,0	30	
V380 (AIII)	Karva-Jaunlaicene	19,0	30	Jaunlaicenes ciemā -30
V381 (AIII)	Bārdaskrogs-Krabi	19,0	30	
V382 (AIII)	Veclaicene-Rulles	19,0	30	
V383 (AIII)	Lucka-Alūksne	22,0	60	
V384 (AIII)	Ziemeri-Māriņkalns	19,0	30	Māriņkalnā - 30

V385 (AIII)	Kaktiņi- Sauleskalns	19,0	30	
V386 (AIII)	Alūksne-Ziemeri- Veclaicene	22,0	60	
V387(AIII)	Tūja-Kantorkrogs	19,0	30	
V388 (AIII)	Alūksne- Kalniena-Gulbene	19,0	30	
V389 (AIII)	Lāzberģis- Šļukums	19,0	30	
V390 (AIII)	Kolberģis-Ponkuļi	19,0	30	
V391 (AIII)	Mārkalne-Auguri	19,0	30	
V392 (AIII)	Klimentīne- Akaviņas	19,0	30	
V393 (AIII)	Kauļi-Papardes stacija	19,0	30	
V394 (AIII)	Pededze- Kalnapededze	19,0	30	
V395 (AIII)	Jaunanna-Anna	19,0	30	
V396 (AIII)	Vētraine-Maliena- Kalncempji- Sprīvuļi	19,0	30	Annas ciemā - 30
V398 (AIII)	Ķūderi-Jaunanna	19,0	30	
V399 (AIII)	Mālupe-Beja- Karitāni	19,0	30	
V400 (AIII)	Taides-Matisene	19,0	30	
V401 (AIII)	Liepna-Beja	19,0	30	
V402 (AIII)	Zaiceva-Putrovka	19,0	30	
V403 (AIII)	Liepna-Voroža	19,0	30	
V410 (AIII)	Gulbene-Zeltiņi	19,0	30	
V454 (AIII)	Pērkoņi-Vīksna- Mālupe	19,0	30	
V455 (AIII)	Viļaka-Žīguri- Liepna	19,0	30	
Pašvaldības ceļi	Saskaņā ar apstiprināto pašvaldības ceļu sarakstu, pielikums Nr.16	Jāprecizē detālplānojumos vai zemes ierīcības projektos, vai būvprojektos	30	

informācija: www.lvceli.lv

14.pielikums. ALŪKSNES NOVADA PAŠVALDĪBAS AUTOCEĻU SARAKSTS¹

Nr.p. k.	Ceļa nosaukums	Kategorija	Seguma veids	Platums (m)	Garums (km)
1.	Alsviķu pagasts				
2.	Aizupītes	DV (A)	grants	8	0,783
3.	Alsviķu ciema iekšējie ceļi	DV (A)	grants	8	2,56
4.	Tālavas ceļš-Ķesteri	AVI (A)	grants	10	1,466
5.	Dzintari-Brīdaki-Liepas 2-Apes ceļš.	AVI (A)	grants	8	4,85
6.	Apes ceļš-Celenski-Buliņš-Nēķene	AIV (A)	grants		7,84
7.	Kalnciems-Doresmuiža	AIV (A)	grants		1,13
8.	Tīlāni-Zīlītes	AVI (A)	grants		2,431
9.	Strautiņu ciema iekšējie ceļi	DV (A)	grants		1,3
10.	Līvkalni-Nēķene	AIV (A)	grants		3,68
11.	Strautiņi-Jaunpuntuži-Luki	AV (A)	grants melns		4,56 0,1
12.	Strautiņi-Rebenes-Luki	AV (A)	grants		6,38
13.	Alsviķi-Līvkalni	AIV (A)	grants		4,67
14.	Apes ceļš-Karva-Lintene-Apes ceļš	AV (A)	grants		1,75
15.	Apes ceļš- Auseklīši-Zaķīši	AV (B)	grants	10	2,79
16.	Apes ceļš-Birzgaļi	AVI (B)	grants	8	1,80
17.	Apes ceļš -Kaktiņi - Kārkliņi	AVI (B)	grants	5	0,262
18.	Ormaņkalns-Miki-Veckrauci	AVI (B)	grants	6	1,107
19.	Zemgaļi-Veļķi-Dzelzceļš	AVI (B)	grants	8	1,098
20.	Gulbenes ceļš-Dukāni-Janikāni	AVI (B)	grants	10	1,53
21.	Cerkazu ceļš-Grantiņi-Aupati	AVI (B)	grants	8	2,278
22.	Zeltiņu ceļš-Silaktis-Rezaka	AVI (B)	grants	10	2,559
23.	Apes ceļš-Ezeriņi-Vilnīši	AVI (B)	grants	10	0,659
24.	Tūja-Celmiņi-Ziedugravas	AV (B)	grants	8	3,058
25.	Apes ceļš-Dārziņi-Sprūši-Jaunpetriši	BIII; AVI (B)	grants	5	2,8
26.	Strautiņu ceļš-Brīdaki-Silaktu ceļš	AVI (B)	grants bez seguma	8	2,71 0,595
27.	Zeltiņu ceļš-Dišleri-Burtņieki	AV (B)	grants	8	5,15
28.	Strautiņi-58.ceļš-Zaļmeži	AV (B)	grants	8	4,56
29.	Karvas pagrieziens-Skujenieki-Dimdenieki-Čukstu karjera	AIV (B)	grants	10	5,05
30.	Tūjas krusts-Krāgaskalns-Apes ceļš-Brīvnieki	AV (B)	grants	5.5	2,628
31.	Zeltiņu ceļš - Lielmucenieki	AVI (B)	grants		0,939
32.	Cerkazu ceļš-Nēķene	AVI (B)	grants	6	0,455
33.	Apes ceļš-Kangari	AVI (B)	grants		0,667
34.	Celensku ceļš-Runči	AVI (B)	grants		0,89
35.	Baloži-Jaunzīguri	AVI (C)	grants	8	1,354
36.	Stāmeri-Mežariju Dāvidi	AVI (C)	grants	6	0,43
37.	Zeltiņu ceļš-Liepkalni	AVI (C)	grants	7	0,471
38.	Apes ceļš-Imanti	AVI (C)	grants	6	0,944
39.	Buliņi-Pļieņi	AVI (C)	grants	8	1,142

40.	Karvas pagrieziens-Ziediņi-Jaunlaicenes ceļš	AVI (C)	grants	8	0,383
41.	Ludviķi-Spidzenieki-Simtņieki	AVI (C)	grants	8	1,523
42.	Māriņkalna ceļš-Dedestiņi	AVI (C)	grants	6	1,105
43.	Zelmeņi-Kaibēni	AVI (C)	grants	8	1,999
44.	Cerkazu ceļš - Jaunniedras	AVI (C)	grants		0,796
45.	Jaunā muiža-Baloži – Žīguru ceļš	AV (C)	grants		1,12
46.	Riduži-Stiebrīņi	AVI (C)	grants		0,96
47.	Zaļmeži-Straumēni	AVI (C)	grants		1
	Annas pagasts				
1.	Annas skola-Halle-Liedes	EVI (A)	melnais	6	0,404
2.	Kalēji-Kadilas	AV (A)	bez seguma	6	1,05
3.	Anna-Varžupuriņš	DIV; AV (A)	melnais grants		0,2 4,4
4.	Atte-Lejas	AV (A)	grants		3,5
5.	Anna - Teikas	DIV;AV (A)	melnais grants		0,3 4
6.	Anna-Kantorkrogs	AV (A)	grants		3,20
7.	Grēveles-Lejas	AV (A)	grants		1,60
8.	Azandas-Āmaņi	AVI (B)	grants bez seguma	6	0,642 0,642
9.	Bērzi-Nākotnes iela	DIV (B)	bez seguma	4	0,295
10.	Dimanti-Dālderī	EV (B4)	melnais	4	0,292
11.	Jaunsmiķi-Grēveles	AVI (B)	grants	6	0,85
12.	Kalnciems-Polsas-Ūsiņi	AVI (B)	bez seguma	6	1,439
13.	Kamenes-Daugavas	EV (B)	bez seguma	4	0,196
14.	Silmaču 2-Nākotnes 21	DV (B5)	grants	5	0,366
15.	Teikas - Vējiņi	AV (A10)	grants		2,34
16.	Silmaču iela	DV (B)	melnais		0,4
17.	Nākotnes iela	DV (B)	melnais		0,4
18.	Veršas – Veršu izgāztuve	AVI (B)	grants		0,9
19.	Kalnāji-Kantorkrogs	AVI (B)	grants		2,5
20.	Tarlapi-Kazradzi	AV (B)	grants		2
21.	Kociņi-Dacvari	AVI (B)	bez seguma		0,27
22.	Karjera-Ezeriņi	AVI (C)	bez seguma	5	0,11
23.	Lazdas-Sprekstes	DIV (C)	bez seguma melnais	6	0,516 0,1
24.	Mūrnieki-Endzeliņi-Ērcene	AVI (C)	bez seguma	5	1,1

25.	Upītes-Prēdeļi	AVI (C)	bez seguma	5	1
26.	Atte-muzejs	AIV (C)	grants		0,7
27.	Grantskalni-Lupatas	AVI (C)			0,6
	Ilzenes pagasts				
1.	Liepiņi-Jaunzemi	AV (B)	grants	11	3,876
2.	Mežslokas-Rogas	AVI (B)	grants	6	1,45
3.	Muiža-Ezerslokas	AV (B)	grants	8	2,84
4.	Muiža-Silulejas	AVI (B)	grants	9	1,108
5.	Onti-Mežvidi	AVI (B)	grants	6	3,329
6.	Jaunzemi-Zvirgzdiņi	BIV; AVI (B)	melns grants		0,57 3,13
7.	Paiķēni-Čonkas	AIV (B)	grants		2,206
8.	Āres-Tālā Dūre	AVI (B)	grants		1,901
9.	Siveci-Darbnīcas	AVI (B)	grants melns		0,39 0,1
10.	Jaunozoli-Zīles	DIV (B)	melns		0,388
11.	Pagrieziens uz skolu-Skola	DV (B)	melns		0,049
12.	Muiža - Dambjekalni	AVI (B)	grants		0,60
13.	Stūrīši-Grīvas	DIV; AVI (B)	melns grants		0,689 0,6
14.	Darbnīcas-Līvāni	DV; AVI (B)	grants		0,734
15.	Dambjakalni - Silulejas	AVI (C)	grants		1,43
16.	Dūres ceļš-Riekstiņi	AVI (C)	grants	5	1,55
17.	Līves-Āžmuguras	AVI (C)	grants	8	1,89
18.	Ezerslokas-Baltiņš	AVI (C)	grants		1,71
19.	Onti-Gravas	AVI (C)	Grants melns		0,645 0,08
20.	Siveci-Puķudruvas	AVI (C)	grants		0,87
21.	Muižas parks	AVI (C)	melns grants		0,237 0,245
22.	Pagrieziens uz attīrīšanas iekārtām-attīrīšanas iekārtas	DV (C)	grants		0,29
	Jaunalūksnes pagasts				
1.	Kolbergā iekšējie ceļi	DIV; DV (A)	melns grants bez seguma	10	2,487 0,325 0,091
2.	Jaunzemi-Karitāni	AV (A)	grants	8	2,46
3.	Kolbergis-Karitāni	AV (A)	bez seguma		3,59
4.	Mārtiņi-Dainas	AV (A)	bez seguma		1,916
5.	Struņķene-Laines	AVI (A)	grants melns		3,18 0,25
6.	Bundzene-Birzmaļi	AVI (B)	bez seguma	8	2,259

7.	Zariņi-Lenkava	AV (B)	grants	8	1,536
8.	Upeskakts-Līgotņi	AIV (B)	grants bez seguma	10	3,77 2,021
9.	Dudas-Paideri	AIV (B)	bez seguma	9	4,32
10.	Auseji-Garjuri	AVI (B)	bez seguma		3,516
11.	Bundzene-Matisene	BIV; AIV (B)	bez seguma		5,4
12.	Karitāni-Paideri	AIV (B)	grants		3,17
13.	Kanaviņas-Lejasšķiņķi	AVI (B)	grants bez seguma		3,5 2,05
14.	Garjuri-Lašķi	AVI (B)	grants		2,95
15.	Garjuri-Nikolska	AVI (B)	bez seguma		0,6
16.	Ozoli-Zirnītis	AVI (C)	bez seguma		0,531
17.	Saļņi-Izgāztuve	AVI (C)	grants		0,479
18.	Beja - Cukurkalni	AVI (C)	grants		0,671
	Jaunannas pagasts				
1.	Jaunanna-Guldupji	AV (A)	grants melns	18	3,396 0,236
2.	Vecais ceļš	AVI (A)	grants	10	1,839
3.	Liepu iela	DV (A)	melns		0,46
4.	Upes iela	DV (A)	grants		0,218
5.	Dzirnavu iela	DV (A)	melns grants		0,2 0,6
6.	Centra iela	DIV (A)	melns grants		1,25 0,45
7.	Krasta iela	DIV (A)	melns		0,33
8.	Ievednes iela	DIV (A)	melns		0,265
9.	Upleju iela	DV (A)	melns		0,92
10.	Arāji-Alksnīši	AV (A)	grants		1,097
11.	Dziļlejas-Kaijas	AVI (A)	grants		1,564
12.	Rūķīši-Svari	AVI (A)	grants		2,83
13.	Rūķīši-Gribažas	AV (A)	grants		3,371
14.	Jaunanna - Eizentāle	AVI (A)	grants		4,802
15.	Jaunanna-Semani	AVI (A)	grants		3,024
16.	Ievedne-Aizpure	AVI (B)	grants		1,566
17.	Briedīši - Dimanti	AVI (B)	grants		0,287
18.	Centrs-Jaunzemi	BIV; AV (C)	melns grants		0,2 0,77
19.	Gundegas - Augstāsala	AVI (C)	grants		1,54
	Jaunlaicenes pagasts		grants		
1.	Dienvīdu iela	DVI (A)	melns grants		1,048 1,892
2.	Āres-Kundziņi-Vidzemes šoseja	AIV (A)	grants	8	2,06

3.	Bambāļi-Tortuži-Dēliņkalns	AVI (A)	grants	10	4,172
4.	Jaunlaicene-Jānīši-Balti	DIV; AVI (A)	grants melnais	9	2,514 1,5
5.	Jaunlaicene-Dauguļi-Vidzemes šoseja	BIV; AV (A)	grants		2,821
6.	Lucka-Šļukums-Stiliņi-Rēveļi	AIV (A)	grants melnais		1,892 1,048
7.	Auziņas-Ausmas	AV (A)	melnais		0,289
8.	Centrs-Līgotņi	BIV (A)	melnais		0,183
9.	Centrs-Dravnieki	BIV (A)	melnais		0,083
10.	Majorskola-Vārņi	AVI (B)	grants	6	2,45
11.	Vēciņi-Brieži	AVI (B)	grants	10	1,69
12.	Šļukums-Auguļi-Jenši	AVI (B)	grants	10	3,281
13.	Vidzemes šoseja-Apukalns	AVI (B)	melnais grants		0,80 0,11
14.	Darbņīcu pievadceļš	AVI (B)	melnais		0,075
15.	Klincu ceļš	AVI (C)	bez seguma	6	1,03
16.	Auguļi-Apes robeža	AVI (C)	grants	6	1,40
17.	Igrēni-Pilskalni	AVI (C)	grants	6	0,905
18.	Jaunlaicene-Kambari-Grūbe	AVI (C)	grants	8	1,23
19.	Karvas ceļš-Vecrullīši	AVI (C)	grants	8	0,619
20.	Dienvidu iela-attīrīšanas iekārtas	DV; AVI (C)	grants		0,314
21.	Jaundauguļi-Luguži	AVI (C)	grants		0,77
22.	Lucka-Noras	AVI (C)	melnais		1,23
23.	Auguļi-Jenši	AVI (C)	grants		1,20
	Kalnecmpju pagasts				
1.	Parka iela	DVI (A)	melnais grants		0,161 0,149
2.	Ozolu iela	DVI (A)	melnais grants		0,162 0,577
3.	Ermīki-Letes	AIV (A)	grants		3,296
4.	Lūkuži-Gotlupi-Nāzupi	AVI (A)	grants		5,19
5.	Cempji-Malaci	BIII; AVI (B)	grants bez seguma		3 1,231
6.	Ate-Augstie kalni-Niedras	AIV (A5)	grants bez segums		8,082 2,1
7.	Žagatas-Cempji	AVI (B)	grants		2,41
8.	Lauķi-Jāņkalni	AVI (C)	grants		2,49
9.	Vāverkalns-Egles	AVI (C)	grants		0,493
	Liepnas pagasts		grants		
1.	Doktas-Viķerova	AIV (A)	grants	10	9,374
2.	Muiža-Adamova	BIV; AV (A)	grants	9	2,325
3.	Liepna-dzīv.m. „Liepna 104”	DV (A)	melnais	7	0,21
4.	Liepna-Līvāni 2	DV (A)	melnais	6	0,18

			bez seguma		0,288
5.	Muiža-Aizupe	AV (A2)	grants	10	3,154
6.	Liepna-Saides	DV; AVI (A)	bez seguma	8	0,739
7.	Liepna-pagriezīens uz Liepnas vidusskolu	DV (A)	melns	8	0,32
8.	Liepna-dz.māja „Seda”- Liepna	DV (A)	melns		0,35
9.	Liepna-Luterāņu baznīca	DIV (A)	melns		0,14
10.	Dzīv.m. „, Liepna 105”-dz.m. „, Liepna 104”	DV (A)	melns		0,1
11.	Liepna-Dainas	DV (A)	grants bez seguma		0,14 0,11
12.	Liepna-Līvāni 1	DV (A)	grants melns bez seguma		0,525 0,05 0,404
13.	Franciskopole-Kavaci	AVI (B)	grants	8	3,256
14.	Liepna-Pirts	DV (B)	melns	6	0,177
15.	Adamova-Liepusala	AVI (B)	grants		0,821
16.	Strauti-Upmala	AVI (B)	bez seguma		3,5
17.	Polsas-Surikova	AV (C)	grants		1,953
	Malienas pagasts				
1.	Pamatskolas ceļš Nr.1	EV (A)	melns	4	0,134
2.	V 396-Jaunās mājas	DIV (A)	melns grants	12	0,0594 0,3
3.	Tomsona pagriezīens-Sebežnieki	AV (A)	grants		5,63
4.	Pamatskolas ceļš Nr.2	EV (B)	grants	4	0,103
5.	Brenci-Sakvārne	AVI (B)	melns grants	9	0,15 4,59
6.	Miezīša ceļa gals-Baltais sils	AIV (B)	grants	10	6,98
7.	Ķūderi-Lauziņi	AVI (B)	grants	6	1,289
8.	P 41- Aizvēji	AVI (B)	grants	10	0,426
9.	Vējiņi-Šķeleci	AVI (B)	grants	6	0,98
10.	Ērmaņi-Kraukļi	AVI (B)	grants	9	1,836
11.	Ponkulene-Sviestiņi	AVI (B)	grants	6	3,463
12.	Kopmaņi-Pūriņi	AVI (B)	grants		1,53
13.	Jaunstrički-Jaunšķiņķi	AVI (B)	grants		1,01
14.	Lekmaņi-Maiznieki	AVI (C)	bez seguma	11	4,142
15.	Pagasts-P 41	DV; AV (C)	melns grants	4	0,119 0,012
16.	Vecais kantoris-Mērnīki	AVI (C)	grants	6	0,633
17.	Ūbuļi-Aizkalnieši	AVI (C)	grants	5	1,28

18.	P 41-cūku komplekss	AVI (C)	grants	7	0,328
19.	Gundegas-Pārslas	AVI (C)	grants		0,43
20.	Kaķi-Lenkava	AVI (C)	grants		0,65
	Mālupe pagasts				
1.	Mālupe-Purmala	BIV; AIV (A)	grants	9	6,58
2.	Upeskrasts-Alodzene	AIV (A)	grants	12	2,547
3.	Priedulāji-Kromuļi	AVI (A)	grants	10	2,117
4.	Mālupe-Priedulāji	BIV; BIV (A)	melnais grants	10	0,55 1,115
5.	Mālupe-Pienotava	DV (A)	melnais grants	8	0,225 0,085
6.	Stradiņš- Mišķi	AV (A)	grants	10	4,155
7.	Mālupe-Skola	DV (A)	melnais grants	9	0,31 0,366
8.	Dzirnavas-Bejas ceļš	DIV (A)	bez seguma	6	0,372
9.	Uplejas-Kalnāji	AVI (A)	melnais grants bez seguma	6	0,4 0,6 0,462
10.	Māras-Doktorāts	EV (A)	melnais	8	0,145
11.	Mālupe-Jasmīnes	AIV (A)	grants	10	3,491
12.	Žērveļi- Driķukalns	AVI (A)	grants		0,90
13.	Sofikalns-Mellupe	BIV; AVI (A)	grants		0,96
14.	Sofikalns-Upeskrasti	BIV; AVI (A)	grants		0,56
15.	Stradiņš-Grundas	BIV; AVI (A)	grants		0,61
16.	Priedulāji-Kadiķi	BIV; AVI (A)	grants		0,897
17.	Katrinburga-Bāterava	AVI (B)	grants	8	1,165
18.	Darbņicas-Rogas	AVI (B)	bez seguma	5	0,78
19.	Mālupe-Priednieki	DV; AVI (B)	bez seguma	7	2,293
20.	Egļukalns-Salienieki	AVI (B)	grants		1,481
21.	Mišķi-Igrīvīte	AVI (B)	bez seguma		1,53
22.	Mišķi-Ozolnieki	AVI (B)	grants		3,216
23.	Sofikalns-Saulieši	BIV; AVI (B)	melnais	10	0,613
24.	Liepusala-Straumes	AVI (B)	grants		0,47
	Mārkalnes pagasts				
1.	Mežmuiža-Pakalni-Ezīšava-Vecāgas	AV (A)	grants		8,591
2.	Vecāgas-Cirakalns-Šūpalas	AV (A)	grants		6,09
3.	Silķene-Zīles	AV (A)	grants		8,20
4.	Blekteskalns-Ceļmalas	AV (A)	grants		1,453

5.	Vuķi-Ezerkalni	AIV (A)	grants		1,39
6.	Zemesbanka-Tamaci-Ķīvistene	AVI (B)	grants	10	6,551
7.	Ezīšava-Mārkalne	BIV; AVI (B)	grants	10	2,20
8.	Zemesbanka-Lielās gāršas	AVI (B)	grants bez seguma		4,4 0,831
9.	Lielliepas-Mikalītes	AVI (C)	grants	8	1,925
10.	Cirakalns-Silamalu krustojums	AVI (C)	grants	8	2,60
11.	Blekteskalns-Mežmaļi	AVI (C)	grants bez seguma		1,6 2,27
12.	Ezīšava-Dekšņi	AIV (C)	grants		3,00
13.	Silamalu krustojums-Silamalas	AVI (C)	bez seguma		0,71
14.	Sviestagārša-Augupurvs	AVI (C)	grants		0,23
Pededzes pagasts					
1.	Rūķi-Krustceles	EV (A)	melns grants	7	0,442 0,968
2.	Pļevna-Stuborova	AIV (A)	grants		3,77
3.	Ponkuļi-Puncene	AV (A)	grants		3,111
4.	Čistīgi-Zagorje	AVI (B)	grants		2,709
5.	Čistīgi-Skaliņš	AVI (B)	grants		2,605
6.	Kūdupe-Kapsēta	AVI (B)	grants		0,94
7.	Pededze-Naumova	BIII; AIV (B)	grants		2,082
8.	Ķurši-Kapsēta	AVI (B)	grants		1,399
9.	Orloši-Boiņica	AVI (B)	grants		3,608
10.	Zabolova-Bīberi-Bairīši	AIV (B)	grants		2,356
11.	Snopova-Brūklenāji	AVI (B3)	grants		0,956
12.	Kūdupe-Pļitka	AVI (C)	grants bez seguma		1,10 1,03
13.	Ķurši-Gundegas	AVI (C)	grants		0,268
14.	Stuborova-Šeļehova	AV (C)	grants		1,40
15.	Vjazino-Muratovs	AVI (C)	grants		0,49
16.	Zabolova-Rudzīši	AVI (C)	grants bez seguma		1 1,08
17.	Vjazina-Steržinova	AVI (C)	grants		0,92
18.	Kūdupe-Vokica	AVI (C)	grants		0,788
Veclaicenes pagasts					
	Papardes iela	DV (A)	melns grants	7	0,48 0,92
1.	Krustiņi-Palpierkalns	AVI (A)	melns grants	10	1,5 6,349
2.	Bārdaskrogs-Paiķi	AVI (A)	melns grants	15	1,1 0,212
3.	Dzintari-Cīņas	AV (A)	grants	10	4,848

4.	Korneti-Slokas	BIII; AVI (A)	melnais grants	10	0,32 2,861
5.	Akmentiņi-Vēzes	AVI (A)	melnais grants	8	0,49 0,132
6.	Ieviņas-Mišas-Dzintari	ABIV; AV (A)	grants bez seguma	9	3,895 0,95
7.	Vidzemes šoseja-Liepas	AVI (A)	grants	10	0,955
8.	Sauleskalns-Lauciņi	AIV (A)	grants	12	4,33
9.	Vidzemes šoseja-Romeškalns	AVI (A)	melnais grants		0,05 0,57
10.	Strautiņi-Renci	AVI (A)	grants		2,48
11.	Avoti-Vidzemes šoseja	AVI (A)	melnais		0,38
12.	Paiķa stāvvieta-Dzintari	AV (A)	grants		1,37
13.	Intukalns-Cīruļi	AVI (A)	melnais		1,27
14.	Druskas-Bajāri	AVI (B)	grants	6	0,322
15.	Meduskalns-Jaunvāveres	AVI (B)	grants		0,47
16.	Ezerkrasti-Papardes	BIV (B)	šķembas		0,21
17.	Estrādes ceļš	BIV (C)	melnais	6	0,054
18.	Mazais Baltiņš-Airītes	AVI (C)	grants	6	0,494
19.	Reitnieki-Vosvas	AVI (C)	grants	8	2,016
20.	Krustiņi-Akmentiņi	AVI (C)	grants		1,40
21.	Ilgupes-Laursons	AVI (C)	grants		0,22
22.	Cīņas-Maskaļi	AVI (C)	grants		0,99
23.	Druskas-Kalnalielpurāni	AVI (C)	grants		0,72
24.	Maģumi-Augstkalni	AVI (C)	grants		0,37
25.	Krustiņi-Rūpnieki	AVI (C)	grants		0,15
	Zeltiņu pagasts				
1.	Ilzenes pagrieziens-Medņukalni	AVI (A)	melnais bet. plāksnes	10	0,75 2,078
2.	Grēveles-Ciemgaļi	AV (A)	grants	6	7,724
3.	Ieviņas-Laimiņi	AVI (A)	grants		4,82
4.	Pumpuri-Skola	BIV (A)	melnais		0,15
5.	Bāliņi-Zāgadi	AVI (A)	melnais		1,70
6.	Lejnieki-Lielpaldi	AIV (A)	grants		3,50
7.	Krastiņi-Krūmiņi	BIV; AV (A)	grants melnais		0,907 0,043
8.	Zeltiņi-Zemītes	BIV; AIV(A)	melnais šķembu		0,55 1,17
9.	Aptieka-Ieviņas	BIV (A)	grants		0,89
10.	Rožukalns-Ziemeļi	AVI (A)	grants		2,40
11.	Ilzenes pagr.-Medņukalns	AV (A2)	grants		0,44
12.	Malveši-Apsītes	AVI (B)	Bez seguma	8	1,71
13.	Kundrati-Kropas-Zāgadi	AVI (B)	grants	6	2,281
14.	Upeskalni-Cīruļi	AVI (B)	grants		0,11
15.	Medņi-Dimanti	AVI (B)	grants		0,43
16.	Burtnieki-Kūdraspurvs	AVI (C)	grants		0,37

			bez seguma		1,63
17.	Aptieka-Estrāde	BIV (C)	grants	4	0,20
18.	Alejas-Zelti	DV (C)	grants		0,085
19.	Sprīdiši-Auziņas	AVI (C)	grants		0,39
20.	Lūši-Cekulītes	AVI (C)	grants	6	1,36
21.	Kropas - Zāgadi	AVI (C)	bez seguma		0,5
	Ziemera pagasts				
1.	Rijukalns-Vengerski	AV (A)	grants (šķembu)		3,94
2.	Šļukums-Māriņkalns	BIV; AIV (A)	melns grants		0,80 3,88
3.	Māriņkalns	BIV (A)	melns		0,40
4.	Ziemeri-Šļukums	BIV; AV (A)	grants		4,89
5.	Parka iela	DIV (A)	melns		0,33
6.	Nākotnes iela Māriņkalnā	DV (A)	melns grants (šķembu)		0,35 0,26
7.	Ziemeri- Alsviķi (V384)	AVI (A)	melns grants		0,611 0,074
8.	Nākotnes iela	DV (B)	AVI (C9)		0,35 0,31
9.	Sauleskalns-Anti		grants	8	0,727
10.	Doktas-Tāleši-Ratenieki	AVI (B)	grants bez seguma	10	2,6 1,992
11.	Indrāni-Blūmji-Gailīši	AVI (B)	grants	5	2,976
12.	Priedulejas-Šķērsti-Maltavnieki- Putrenieši	AVI (B)	grants bez seguma	5	1,48 1,18
13.	Jaunzemi-Odiņi	AVI (B)	grants	9	2,53
14.	Vistaskalns-Svārupi	AVI (B)	grants	10	1,54
15.	Pamatskola-Priedulejas	AVI (B)	grants	8	4,29
16.	Stūrīši-Ziemeri	BIV (B)	grants (šķembu)		0,56
17.	Pils ceļš	BIV (B)	bez seguma		0,29
18.	Māriņkalns-Karva	BIV; AIV (B)	melns grants (šķembu)		1,03 3,15
19.	Ziemeri-Murati	BIV; AVI (B)	melns grants		0,28 1,85
20.	Atvases-Ziemeļnieki	BIV (B)	grants		0,37
21.	Tautas nams	EVI (B)	melns bez seguma		0,14 0,05
22.	Ķauķi - Ozoliņi	AVI (C)	grants	6	0,912

23.	Šļukums-Jāņkalni-Ignašas	AVI (C)	grants	6	0,831
24.	Jakumi-Pušpuri	AVI (C)	grants	5	0,49
25.	Birži-Blekteskalns	BIV; AIV (C)	grants bez seguma	15	1,17 1,30
26.	Pamatskola-Metumi	AVI (C)	grants	6	1,111
27.	Stūrīši-Elisi	BIV; AV (C)	grants bez seguma	6	2,6 3,03
28.	1.pamatskolas ceļš	EVI (C)	melnais		0,14
29.	2.pamatskolas ceļš	EVI (C)	melnais		0,14
30.	Pagastmājas ceļš	EVI (C)	melnais grants (šķembu)		0,06 0,09
31.	Stāmeri-Liepkāji	AVI (C)	bez seguma		1,15
32.	Ērņi -Veclaicenes robeža	AVI (C)	grants		0,56

¹Alūksnes novada pašvaldības dati

15. pielikums. IELU UN CEĻU SARKANĀS LĪNIJAS ALŪKSNES NOVADA CIEMU TERITORIJĀS

Maģistrālās ielas (30 m)	Vietējās nozīmes ielas (20m)	Pārējās ielas un autoceļi (12 m)
Anna		
V – 396 Vētraine-Maliēna-Kalnecmpji-Sprīvuļi	Anna- Teikas (A)	Silmaču iela (B)
		Nākotnes iela (B)
V395 Jaunanna-Anna	Anna –Varžupuriņš(A)	Dimanti-Dālderī (B)
		Silmaču 2-Nākotnes 21 (B)
		Lazdas-Sprekstes (A)
		Bērzi-Nākotnes iela (B)
		Kamenes –Daugavas (B)
		Annas skola-Halle-Liedes (A)
Alsviķi		
P39 Alūksne-Igaunijas robeža	Alsviķi-Līvkalni (A)	Alsviķu ciema iekšējie ceļi (A)
V377 Māriņkalns - Alsviķi	Apes ceļš-Dārziņi-Sprūši-Jaunpetriši (B)	
Strautiņi		
P34 Sinole-Zeltiņi-Silakrogs	Līvkalni-Nēķene (A)	Strautiņu ciema iekšējie ceļi (A)
	Strautiņi-Jaunpuntuži-Luki (A5)	
	Strautiņi-58.ceļš-Zaļmeži-Stāmeri (B)	
Aizupītes		

P39 Alūksne - Igaunijas robeža	Ziemera iela	Aizupītes (A)
Pullans		Tālavas iela – Ķesteri (A)
Jaunzemi		
V375 Čonkas-Ilzenes muiža	Stūrīši-Grīvas (B)	Jaunuzoli-Zīles (B)
	Jaunzemi-Zvirgzdiņi (B)	Pagriezieni uz skolu – Skola (B)
	Darbnīcas-Līvāni (B)	
Beja		
V399 Mālupe-Beja-Karitāni	Struņķene - Laines (B)	Beja-Cukurkalni (C)
V396 Vētraine-Maliēna-Kalnecmpji-Sprīvuļi		
Kolbergis		
P40 Alūksne-Zaiceva	Kolbergā iekšējie ceļi (A)	Kolbergā iekšējie ceļi (A) 36560030147
V390 Kolbergis-Ponkuļi		
Jaunanna		
Centra iela	Liepu iela	Upes iela
	Dzirnavu iela	Centrs – Jaunzemi (C)
V395 Jaunanna-Anna	Krasta iela	
	Ievednes iela	
	Upleju iela	
Jaunlaicene		
V383 Lucka-Alūksne	Auziņas-Ausmas (A)	
V379 Karva-Jaunlaicene	Centrs-Līgotņi (A)	
	Centrs – Dravnieki (A)	
	Jaunlaicene-Jānīši-Balti (A)	
	Dienvidu iela (A)	
	Āres – Kundziņi – Vidzemes šoseja (A)	
	Dienvidu iela – attīrīšanas iekārtas (C)	
	Darbnīcu pievadceļš (B)	
	Jaunlaicene – Dauguļi – Vidzemes šoseja (A)	
Kalnecmpji		
V396 Vētraine-Maliēna-Kalnecmpji-Sprīvuļi	Parka iela	
	Ozolu iela	
	Ceļš Cempi-Malaci (B)	
Brenci		
V396 Vētraine-Maliēna-Kalnecmpji-	V-396-Jaunās mājas (A)	Pamatskolas ceļš Nr.1 (A)
		Pamatskolas ceļš Nr.2 (A)

Sprīvuļi		Pagasts-P41 (C)
P41 Alūksne-Liepna		
Liepna		
P42 Viļaka-Zaiceva-Krievijas robeža	Liepna-Saides (A)	Liepna-pirts (B)
	Liepna-pagr. uz Liepnas vidusskolu (A2)	Liepna-Līvāni 1 (A)
V455 Viļaka - Žīguri		Liepna-dzīv.māja „ Liepna 104”(A)
	Liepna-Līvāni 2 (A)	
V403 Liepna - Voroža	Liepna-dzīv.māja „ Seda” - Liepna (A)	Dzīv.māja Liepna 105-Liepna 104 (A)
	Muiža – Adamova (A)	
Mālupe		
P41 Alūksne-Liepna	Mālupe-Pienotava (A)	Māras-Doktorāts (A)
	Māras – Doktorāts (A)	Mālupe-Priednieki (B)
	Mālupe-Skola (A)	Dzirnavas-Bejas ceļš (A)
	Mālupe-Priedulāji (A)	
	Priedulāji-Kadiķi (A)	
Mālupe-Purmala (A)		
Sofikalns		
P41 Alūksne-Liepna	Sofikalns-Mellupe (A) Sofikalns – Saulieši (B) Stradiņš – Grundas (A) Sofikalns – Upeskrasti (A)	
Mārkalne		
V390 Kolbergis-Ponkuļi	Ezīšava – Mārkalne (B)	
V391 Mārkalne-Auguri		
Pededze		
P42 Viļaka-Zaiceva-Krievijas robeža	Pededze-Naumova (B)	Rūķi-Krustceles (A)
V394 Pededze-Kalnapededze		
Korneti		
V381 Bārdaskrogs-Krabi	Korneti-Slokas (A)	
	Ieviņas-Mišas-Dzintari (A)	
	Papardes iela (A)	
	Estrādes ceļš (C)	
	Ezerkarasti – Papardes (B)	
Zeltiņi		
P34 Sinole-Zeltiņi-Silakrogs V410 Gulbene-Zeltiņi	Krastiņi-Krūmiņi (A)	Aptieka-Estrāde (C)
	Zeltiņi-Zemītes (A)	Aptieka - Ieviņas (A)
		Alejas - Zelti (C)
		Upeskalni – Cīruliši (B)
Māriņkalns		
V383 Lucka-Alūksne	Šļukums-Māriņkalns (A)	Parka iela (A)

V377 Māriņkalns - Alsviķi	Māriņkalns (A)	Nākotnes iela (A)
	Māriņkalns-Karva (B)	1.pamatskolas ceļš (C)
V384 Zieme- Māriņkalns		2.pamatskolas ceļš (C)
		Pagastmājas ceļš (C)
Zieme- Alsviķi (V384) (A)		Tautas nama ceļš (B)
		Nākotnes iela Māriņkalnā (A)
Zieme-ri		
V386 Zieme- Veclaicene	Stūrīši-Zieme-ri (B)	Atvases-Ziemeļnieki (B)
	Birži-Blekteskalns (C)	Pils ceļš (B)
	Zieme-ri-Murati (B)	

16.pielikums. IELU SARKANĀS LĪNIJAS ALŪKSNES PILSĒTĀ

Ielas sarkanās līnijas platums metros	Ielas nosaukums
6	Briežu iela, Cielavu iela, Cīruļu iela, Dzegužu iela, Dzeņu iela, Dzērvju iela, Dzilnu iela no Dzeņu ielas, Gulbju iela, Haralds iela, Jaunuzolu iela, Kadiķu iela, Kastaņu iela, Lapsu iela, Pīlādžu iela, Priežu iela, Rubeņu iela, Sloku iela, Stārķu iela, Stirnu iela, Strazdu iela, Svīru iela, Vanagu iela, Vārnu iela.
7	Fītinghofu iela, Pētera Buka iela.
7,5	Akas iela, Diķa iela, Eglaines iela, Gravu iela, Mežkalna iela, Rožu iela, Torņkalna iela, Vālodzes iela, Druvu iela no Ielejas ielas.
8	Aldaru iela, Medņu iela, Pūpolu iela.
9	Loka iela, Margaritas iela, Peldu iela, Pumpura iela.
10	Druvu iela līdz Ielejas ielai, Ielejas iela.
12	Annas iela, Apes iela, Augusta iela, Ausekļa iela, Avotu iela, Blaumaņa iela, Brīvības iela, Cerību iela, Cēsu iela, Darba iela, Dore iela, Dzilnu iela līdz Dzeņu ielai, Dzirnava iela, Ezera iela, Ezerkalna iela, Ezermalas iela, Glika iela, Kalna iela, Kārķu iela, Kārļa iela, Lauku iela, Laurencenes iela, Lazdu iela, Mārupes iela, Mellenkalna iela, Meža iela, Mežinieku iela, Noliktavas iela, Ošu iela, Parka iela, Pilsētas bulvāris, Pilssalas iela, Pļavas iela, Purva iela, Robežu iela, Siguldas iela, Skārņu iela, Skolas iela, Šķūņu iela, Tempļakalna iela, Tīla iela, Valkas iela, Vējkalna iela, Vidus iela, Viestura iela, Vītoli iela, Zemgales iela, Ziedu iela.
14	Baznīcas iela, Jaundārzu iela, Rijukalna iela, Sīļu iela, Liepu iela.
16	Alsviķu iela, Baložu bulvāris, Bērzu iela no Helēnas līdz Glika ielai, Brūža iela, Gulbenes iela, Helēnas iela no Jāņkalna ielas līdz pilsētas robežai, Kanaviņu iela, Lāčplēša iela, Lielā Ezera iela no Tirgotāju ielas līdz Jāņkalna ielai, Malienas iela, Merķeļa iela, Miera iela, Ozolu iela, Raiņa bulvāris, Smilšu iela.
18	Dārza iela, Ganību iela, Helēnas iela no Alsviķu ielas līdz Jāņkalna ielai, Ievu iela, Jāņkalna iela, Kalnadruvu iela, Ojāra Vācieša iela, Rūpniecības iela, Tirgotāju iela, Torņa iela.

20	Latgales iela, Lielā Ezera iela no Pils ielas līdz Tirgotāju ielai, Melnuma iela, Ziemeru iela.
22	Pils iela no Rīgas ielas līdz Torņa ielai, Pleskavas iela, Uzvaras iela.
26	Pils iela no Torņa ielas līdz pilsētas robežai
28	Tālavas iela.
35	Bērzu iela, Krišjāņa Barona iela.
45	Rīgas iela.
4,5-5,7	Iekškvartāla ceļi.
6-12	Piebraucamie ceļi.

17.pielikums. IELU KLASIFIKĀCIJA ALŪKSNES PILSĒTĀ

Maģistrālās (tranzīta) ielas (BI): Jāņkalna iela (no Tālavas ielas līdz Helēnas ielai), Bērzu iela (no Helēnas ielas līdz Pils ielai), Helēnas iela (no Bērzu ielas līdz Jāņkalna ielai), Tālavas iela, Rīgas iela, Pils iela, Pleskavas iela, Latgales iela, Tirgotāju iela, Uzvaras iela.

Pilsētas nozīmes ielas: Alsviķu iela, Baznīcas iela, Dārza iela, Ganību iela, Helēnas iela (no Alsviķu ielas līdz Bērzu ielai un no Jāņkalna ielas līdz pilsētas robežai), Jāņkalna iela (no Tālavas ielas līdz Brīvības ielai), Kalnadruvu iela, Lauku iela, Lielā Ezera iela, Miera iela, Melnuma iela, Ojāra Vācieša iela (posmā starp Dārza un Pils ielām), Raiņa bulvāris, Rūpniecības iela, Ievu iela, Torņa iela.

Vietējās nozīmes ielas (CIID): Akas iela Aldaru iela, Annas iela, Apes iela, Augusta iela, Ausekļa iela, Avotu iela, Baložu bulvāris, Blaumaņa iela, Brīvības iela, Briezu iela, Brūža iela, Cerību iela, Cēsu iela, Cielavu iela, Cīruļu iela, Darba iela, Dīķa iela, Dores iela, Druvu iela, Dzegužu iela, Dzeņu iela, Dzērvju iela, Dzilnu iela, Dzirnau iela, Eglaines iela, Ezera iela, Ezerkalna iela, Ezermalas iela, Fītinghofu iela, Glika iela, Gravu iela, Gulbenes iela, Gulbju iela, Haralda iela, Ielejas iela, Jāņkalna iela (no Brīvības ielas līdz Viestura ielai), Jaundārzu iela, Jaunuzolu iela, Kadiķu iela, Kalna iela, Kanaviņu iela, Kārķu iela, Kārļa iela, Kastaņu iela, Lāčplēša iela, Lapsu iela, Laurencenes iela, Lazdu iela, Liepu iela, Loka iela, Malienas iela, Mālpupes iela, Margaritas iela, Medņu iela, Mellenkalna iela, Melnuma iela, Merķeļa iela, Meža iela, Mežinieku iela, Mežkalna iela, Noliktavas iela, Ojāra Vācieša iela (no Ezera līdz Pils ielai un no Dārza ielas līdz Rijukalna ielai), Ošu iela, Ozolu iela, Parka iela, Peldu iela, Pētera Buka iela, Pilsētas bulvāris, Pilssalas iela, Pīlādžu iela, Pļavas iela, Priežu iela, Pumpura iela, Pūpolu iela, Purva iela, Rijukalna iela, Robežu iela, Rožu iela, Rubeņu iela, Siguldas iela, Sīļu iela, Skārņu iela, Skolas iela, Sloku iela, Smilšu iela, Stārķu iela, Stirnu iela, Strazdu iela, Svīru iela, Šķūņu iela, Tempļakalna iela, Tilta iela, Torņakalna iela, Valkas iela, Vanagu iela, Vālodzes iela, Vārnu iela, Vējkalna iela, Vidus iela, Viestura iela, Vītoli iela, Zemgales iela, Ziedu iela, Ziemeru iela.

Perspektīvās (maģistrālās ielas) (BI): Krišjāņa Barona iela, (no Tālavas ielas līdz Rīgas ielai pa bijušā šaursliežu dzelzceļa trasi), Uzvaras iela (no Jāņkalna ielas līdz Krišjāņa Barona ielai), Bērzu iela (no Glika iela slīdz Krišjāņa Barona ielai).

18.1.pielikums. ALŪKSNES NOVADA TERITORIJĀ ESOŠO VIETĒJĀS UN VALSTS NOZĪMES ĢEODĒZISKO PUNKTU SARAKSTS

17.1. pielikums. Vietējā ģeodēziskā tīkla punkti

Nr.p.k.	Nosaukums	Klase	Adrese	x (m)	y (m)	Apsek. gads
1	„Klibji”	T1	Alsviķu pagasts	375524.6	671650.2	2006
2	„Ludviķi”	T1	Alsviķu pagasts	368961.6	674648.2	2006
3	„Ceriņi”	T1	Alsviķu pagasts	368142.3	667440.5	2006
4	„Taurmanis”	T2	Alsviķu pagasts	365694.7	677251.6	1980
5	„Čuksti”	T2	Alsviķu pagasts	373735.1	674653.0	2006
6	„Druvas”	T2	Alsviķu pagasts	373525.8	667210.9	2006
7	„Gailīši”	T2	Alsviķu pagasts	371068.8	678509.1	1992
8	„Ķeres”	T2	Alsviķu pagasts	366987.0	671846.0	2006
9	„Mežvidi”	T2	Alsviķu pagasts	364152.6	668080.1	2006
10	„Rebenes”	T2	Alsviķu pagasts	363058.0	674353.5	2006
11	„Rēzaka”	T2	Alsviķu pagasts	371021.5	669627.9	2006
12	„Jauncelmiņi”	T3	Alsviķu pagasts	368843.2	665523.2	1980
13	„Ķeizari”	T3	Alsviķu pagasts	361185.3	678729.4	1980
14	„Kaltiņi”	T3	Alsviķu pagasts	366214.7	680165.1	2009
15	„Dzeņi”	T3	Alsviķu pagasts	365185.0	670621.4	2006
16	„Jaunalūksn”	T3	Alūksne	369268.9	686136.8	2009
17	„Alūksne”	T3	Alūksne	368817.0	683020.2	2009
18	„Kalnāji”	T1	Annas pagasts	360500.8	684014.0	2002
19	„Malači”	T1	Annas pagasts	359681.9	678409.1	2002
20	„Āmaņi”	T2	Annas pagasts	356955.4	680786.8	2002
21	„Kauli”	T3	Annas pagasts	357400.4	678573.4	1980
22	„Ilzene”	T1	Ilzenes pagasts	363036.2	663607.2	2006
23	„Siveci”	T2	Ilzenes pagasts	361879.4	660820.8	2006
24	„Mežslokas”	T2	Ilzenes pagasts	365402.8	659702.2	2006
25	„Līves”	T3	Ilzenes pagasts	362244.9	657694.4	1980
26	„Ataugas”	T1	Jaunalūksnes pagasts	373552.6	687582.5	1980
27	„Tereški”	T1	Jaunalūksnes pagasts	364822.4	692250.2	1980
28	„Lāčudārzi”	T1	Jaunalūksnes pagasts	366324.8	700362.9	1980
29	„Srogas”	T1	Jaunalūksnes pagasts	365424.2	684901.0	2009
30	„Auguļi”	T3	Jaunalūksnes pagasts	365704.4	691751.0	1980
31	„Bērzzemnieki”	T3	Jaunalūksnes pagasts	371864.1	689425.8	1980
32	„Pilskalns”	T3	Jaunalūksnes pagasts	367072.9	687247.6	2009
33	„Tūcene”	T3	Jaunalūksnes pagasts	368774.5	695166.0	1980
34	„Saulrieti”	T1	Jaunannas pagasts	356107.0	687976.0	2002
35	„Lēģernieki”	T1	Jaunannas pagasts	350360.5	686829.1	1980
36	„Jurjāns”	T1	Jaunannas pagasts	350556.0	692600.9	1980
37	„Uzkalns”	T3	Jaunannas pagasts	348313.0	691075.9	2007
38	„Mežamuiža”	T3	Jaunannas pagasts	351679.5	686289.5	1980
39	„Dēlīņkalns”	T1	Jaunlaicenes pagasts	381574.0	676166.5	2006
40	„Bērziņi”	T2	Jaunlaicenes pagasts	377674.2	675944.5	2006

Alūksnes novada teritorijas plānojums 2015.-2027.gadam

41	„Stiliņi”	T2	Jaunlaicenes pagasts	384454.0	671341.9	2006
42	„Apekals”, l.b.	T3	Jaunlaicenes pagasts	382292.5	673744.4	2006
43	„Kundziņi”	T3	Jaunlaicenes pagasts	380464.8	670450.6	2006
44	„Letes”	T1	Kalnecmpju pagasts	354543.5	672821.8	2009
45	„Putriņas”	T3	Kalnecmpju pagasts	357277.4	671074.1	2006
46	„Uraņaži”	T3	Kalnecmpju pagasts	358025.8	673878.9	2006
47	„Medņusala”	T1	Liepnas pagasts	365306.2	712361.0	1980
48	„Bērzupe”	T1	Liepnas pagasts	369706.9	707090.5	1980
49	„Ezermala”	T1	Liepnas pagasts	364793.4	720810.8	2011
50	„Lāčukupči”	T1	Liepnas pagasts	359212.4	714384.4	2002
51	„Strauti”	T1	Liepnas pagasts	354414.6	709890.5	1980
52	„Bērziņi”	T3	Liepnas pagasts	365194.4	717638.2	2011
53	„Celmāji”	T3	Liepnas pagasts	355325.1	706874.1	1980
54	„Kudinava”	T3	Liepnas pagasts	365678.1	704889.1	1980
55	„Lazdudruva”	T3	Liepnas pagasts	359897.3	706172.8	1980
56	„Ozolkalns”	T3	Liepnas pagasts	359213.1	709703.7	1980
57	„Rakova”	T3	Liepnas pagasts	362363.7	721590.3	1980
58	„Krustcelji”	T1	Malienas pagasts	360922.0	689225.4	2002
59	„Sviestiņi”	T3	Malienas pagasts	363508.2	686290.4	1980
60	„Imanti”	T1	Mārupes pagasts	355716.0	694440.0	2011
61	„Tarvas”	T1	Mārupes pagasts	362482.2	696051.9	1980
62	„Sudrabiņi”	T3	Mārupes pagasts	360786.1	702959.0	1980
63	„Sita”	T3	Mārupes pagasts	351862.6	697089.8	1980
64	„Sīļi”	T1	Mārkalnes pagasts	380970.6	689941.8	2006
65	„Melderi”	T2	Mārkalnes pagasts	378468.6	685819.5	1980
66	„Auguri”	T3	Mārkalnes pagasts	382875.2	693276.6	2006
67	„Puntuči”	T3	Mārkalnes pagasts	376645.5	685240.1	2006
68	„Jaunsilenieki”	T3	Mārkalnes pagasts	384163.9	689090.8	2006
69	„Taņomeci”	T3	Mārkalnes pagasts	380728.9	695326.8	2006
70	„Pededze”	T3	Mārkalnes pagasts	377795.6	699289.8	2011
71	„Mārkalne”	T3	Mārkalnes pagasts	376527.2	691729.3	2006
72	„Čistiņi”	T1	Pededzes pagasts	376419.3	711227.2	2011
73	„Seržinava”	T1	Pededzes pagasts	377052.2	704895.8	1980
74	„Ežapalte”	T3	Pededzes pagasts	378531.3	703923.7	2006
75	„Cimburi”	T3	Pededzes pagasts	375678.3	710930.1	2011
76	„Kalniņi”	T3	Pededzes pagasts	372236.5	703122.5	2007
77	„Dolgoņivi”	T3	Pededzes pagasts	375432.3	706437.7	1980
78	„Korneti”	T1	Veclaicenes pagasts	386927.4	674925.5	2006
79	„Cepīši”	T2	Veclaicenes pagasts	388061.9	672488.1	2006
80	„Paikī”	T2	Veclaicenes pagasts	384640.0	678623.3	2006
81	„Kokardes”	T2	Veclaicenes pagasts	385067.8	681206.6	1980
82	„Ķempji”	T3	Veclaicenes pagasts	385702.9	670225.0	2006
83	„Rulles”	T3	Veclaicenes pagasts	388212.0	680772.9	2006
84	„Čušiļi”	T1	Zeltiņu pagasts	356352.7	662009.0	2006
85	„Vilki”	T1	Zeltiņu pagasts	361070.4	671053.8	1980
86	„Lūši”	T2	Zeltiņu pagasts	359152.4	666887.2	2006
87	„Vistaskalns”	T1	Ziemera pagasts	376200.1	678496.7	2006
88	„Vārdava”	T1	Ziemera pagasts	372545.5	681444.9	1980

Alūksnes novada teritorijas plānojums 2015.-2027.gadam

89	„Elisi”	T2	Ziemera pagasts	382047.8	679976.2	2006
90	39	G3	Alsviķu pagasts	365430.86	674256.5	1999
91	57	G3	Alsviķu pagasts	366854.12	674277.05	1999
92	58	G3	Alsviķu pagasts	365745.23	673421.54	1999
93	10	G3	Alsviķu pagasts	375601.36	669008.91	2011
94	11	G3	Alsviķu pagasts	375981.37	669797.63	2006
95	12	G3	Alsviķu pagasts	375134.91	669998.45	2006
96	22	G3	Alsviķu pagasts	371502.1	674754.35	1999
97	23	G3	Alsviķu pagasts	370473.85	676928.75	1998
98	24	G3	Alsviķu pagasts	369889.92	675863.12	2011
99	3242	G3	Alsviķu pagasts	367569.51	680918.28	2009
100	3243	G3	Alsviķu pagasts	364558.78	679578.5	2002
101	3244	G3	Alsviķu pagasts	362343.55	677040.51	2002
102	3246	G3	Alsviķu pagasts	370253.15	672461.98	2002
103	3247	G3	Alsviķu pagasts	373022.56	677354.99	2002
104	3249	G3	Alsviķu pagasts	372085.69	669574.9	2002
105	3250	G3	Alsviķu pagasts	372866.36	672368.72	2002
106	3251	G3	Alsviķu pagasts	364771.88	682262.27	2002
107	3263	G3	Alsviķu pagasts	361445.68	679810.94	2002
108	3057	G3	Alsviķu pagasts	375047.96	674052.19	2006
109	3096	G3	Alsviķu pagasts	368185.63	678435.8	2002
110	3347	G3	Alsviķu pagasts	367876.28	669420.04	2002
111	3348	G3	Alsviķu pagasts	367067.06	670804.14	2011
112	3349	G3	Alsviķu pagasts	366794.5	671068.98	2002
113	54	G3	Annas pagasts	358936.51	683198.16	1999
114	55	G3	Annas pagasts	359695.45	682704.9	1999
115	56	G3	Annas pagasts	358460.16	680915.36	1999
116	3344	G3	Annas pagasts	362371.79	683728.12	2002
117	3097	G3	Annas pagasts	362826.62	681610.1	2002
118	15	G3	Ilzenes pagasts	363187.33	658399.94	2006
119	65	G3	Ilzenes pagasts	364084.27	664096.4	2006
120	66	G3	Ilzenes pagasts	362507.99	661296.63	2006
121	138	G3	Ilzenes pagasts	363267	661675.94	2006
122	64	G3	Ilzenes pagasts	363258.99	664753.32	2006
123	3053	G3	Jaunalūksnes pagasts	370972	690649.25	2002
124	49	G3	Jaunalūksnes pagasts	367644.17	693609.43	2011
125	50	G3	Jaunalūksnes pagasts	367490.53	691990.91	2004
126	139	G3	Jaunalūksnes pagasts	366192.95	693416.91	1999
127	33	G3	Jaunalūksnes pagasts	372137.67	694812.08	2004
128	34	G3	Jaunalūksnes pagasts	371679.77	695948.97	1999
129	3280	G3	Jaunalūksnes pagasts	372790.95	690514.69	2002
130	3281	G3	Jaunalūksnes pagasts	371855.62	693633.93	2002
131	3282	G3	Jaunalūksnes pagasts	369653.06	695061.04	2002
132	3339	G3	Jaunalūksnes pagasts	369363.48	687551.66	2009
133	3341	G3	Jaunalūksnes pagasts	369873.95	691938.35	2002
134	3098	G3	Jaunalūksnes pagasts	367014.37	688598.35	2009
135	3340	G3	Jaunalūksnes pagasts	368722.72	690243.29	2002
136	69	G3	Jaunannas pagasts	354081.71	684569.1	1999
137	70	G3	Jaunannas pagasts	353437.97	685545.9	2011

Alūksnes novada teritorijas plānojums 2015.-2027.gadam

138	3052	G3	Jaunlaicenes pagasts	383012.83	673650.78	2006
139	14	G3	Jaunlaicenes pagasts	379718.54	672706.07	2006
140	13	G3	Jaunlaicenes pagasts	379089.18	671716.11	2006
141	3230	G3	Jaunlaicenes pagasts	376987.5	675248.84	2006
142	3231	G3	Jaunlaicenes pagasts	378477.12	670731.36	2006
143	3232	G3	Jaunlaicenes pagasts	380281.57	674387.38	2006
144	3233	G3	Jaunlaicenes pagasts	382604.08	671034.53	2006
145	3234	G3	Jaunlaicenes pagasts	384950.56	670318.48	2006
146	59	G3	Kalnecmpju pagasts	356027.27	674211.23	2011
147	60	G3	Kalnecmpju pagasts	357175.94	673958.62	2006
148	61	G3	Kalnecmpju pagasts	357296.87	672488.58	2006
149	44	G3	Liepna pagasts	367535.58	706122.48	1999
150	43	G3	Liepna pagasts	361582.96	709346.23	2004
151	524	G3	Liepna pagasts	359229.09	714107.79	2005
152	525	G3	Liepna pagasts	359212.6	714385.06	2005
153	240	G3	Liepna pagasts	365160.37	717544.5	2011
154	51	G3	Malienas pagasts	362477.01	690701.16	2004
155	52	G3	Malienas pagasts	361493.87	690654.9	2011
156	53	G3	Malienas pagasts	363277.86	690014.78	2004
157	3271	G3	Malienas pagasts	363452.11	686949.21	2002
158	3342	G3	Malienas pagasts	365227.57	689299.03	2009
159	45	G3	Mārupes pagasts	358314.48	699444.32	2004
160	47	G3	Mārupes pagasts	358727.98	692940.53	2011
161	42	G3	Mārupes pagasts	358504.47	698746.55	2004
162	4762	G3	Mārkalna pagasts	378329.85	693725.12	2006
163	31	G3	Mārkalna pagasts	378463.66	692296.48	2010
164	32	G3	Mārkalna pagasts	379328.92	693386.28	2006
165	3287	G3	Mārkalna pagasts	376139.67	687018.98	2006
166	3288	G3	Mārkalna pagasts	375292.01	692976.32	2011
167	3290	G3	Mārkalna pagasts	377632.14	683974.51	2006
168	29	G3	Mārkalna pagasts	375623.5	690723.62	2006
169	30	G3	Mārkalna pagasts	376992.21	690825.18	2006
170	„Priekšsala”	G3	Mārkalna pagasts	377810.31	695533.34	2006
171	140	G3	Pededzes pagasts	377922.94	704367.39	2006
172	141	G3	Pededzes pagasts	380757.45	705276.09	2011
173	142	G3	Pededzes pagasts	374447.99	709242.28	1999
174	143	G3	Pededzes pagasts	372226.86	706416.3	1999
175	144	G3	Pededzes pagasts	376532.7	706173.81	2006
176	35	G3	Pededzes pagasts	381750.51	708648.27	2006
177	36	G3	Pededzes pagasts	379753.05	703929.58	2006
178	37	G3	Pededzes pagasts	379797.72	707522.79	2006
179	38	G3	Pededzes pagasts	377690.8	707345.06	2006
180	40	G3	Pededzes pagasts	375625.91	707836.12	2006
181	41	G3	Pededzes pagasts	374442.99	705878.72	1999
182	„Vecdemšāni”	G3	Pededzes pagasts	381287.65	702578.6	2006
183	„Zabolotje”	G3	Pededzes pagasts	381955.02	710501.82	2011
184	„Pededze”	G3	Pededzes pagasts	376456.53	708575.57	2006
185	„Ponkuļi”	G3	Pededzes pagasts	376709.84	700254.27	2006

186	16	G3	Veclaicenes pagasts	387898.56	675647.57	2006
187	17	G3	Veclaicenes pagasts	387068.44	676767.68	2006
188	18	G3	Veclaicenes pagasts	384980.76	676619.2	2006
189	19	G3	Veclaicenes pagasts	385423.73	679843.9	2006
190	3331	G3	Veclaicenes pagasts	383566.37	678187.32	2006
191	3332	G3	Veclaicenes pagasts	383845.24	675497.53	2006
192	3333	G3	Veclaicenes pagasts	384754.19	674312.38	2006
193	28	G3	Veclaicenes pagasts	385820.05	676110.25	2006
194	„Saulskalns”	G3	Veclaicenes pagasts	389650.54	673248.04	2006
195	62	G3	Zeltiņu pagasts	360972.29	667270.14	2006
196	63	G3	Zeltiņu pagasts	361703.3	666073.47	2006
197	3041	G3	Ziemera pagasts	370446	681123.65	2002
198	3334	G3	Ziemera pagasts	378760.71	677170.98	2006
199	3335	G3	Ziemera pagasts	376815.38	679874.76	2006
200	3336	G3	Ziemera pagasts	375041.19	676802.65	2006
201	3337	G3	Ziemera pagasts	373261.6	683470.05	2002
202	3346	G3	Ziemera pagasts	381100.11	680182.87	2006
203	20	G3	Ziemera pagasts	383321.29	681201.97	2006
204	21	G3	Ziemera pagasts	376650.23	677326.58	2011
205	25	G3	Ziemera pagasts	381015.24	682193.26	2006
206	26	G3	Ziemera pagasts	380252.52	682733.33	2006
207	27	G3	Ziemera pagasts	380930.82	684400.32	2006
208	3240	G3	Ziemera pagasts	382158.23	676941.66	2006
209	3054	G3	Ziemera pagasts	376011.2	682690.76	2006
210	3055	G3	Ziemera pagasts	372353.52	680804.53	2002
211	3056	G3	Ziemera pagasts	378596.31	678797.3	2006
212	„Vaidavas”	G3	Ziemera pagasts	383469.83	686054.75	2007

<http://geodezija.lgia.gov.lv/start.php>

18.2. pielikums. VIETĒJAS NOZĪMES POLIGONOMETRIJAS PUNKTI

Nr.p.k.	Nosaukums	Punkta veids	Administratīvā teritorija	Vēst. x (LKS-92 TM)	Vēst. y (LKS-92 TM)
1.	0745	pp	Jaunalūksnes pagasts	367245.102	684002.185
2.	0770	pp	Jaunalūksnes pagasts	370380.951	687028.195
3.	0792	pp	Jaunalūksnes pagasts	372929.258	687871.096
4.	0802	pp	Alūksne	369996.313	686357.369
5.	11355	pp	Alūksne	367312.479	682779.890
6.	1221	pp	Alūksne	367754.026	683416.223
7.	1243	pp	Jaunalūksnes pagasts	366533.165	683158.123
8.	1267	pp	Alūksne	367798.786	682719.460
9.	1292	pp	Jaunalūksnes pagasts	371164.781	687604.072
10.	135	pp	Alūksne	368051.678	682959.089
11.	135	pp	Alūksne	368058.777	682946.442
12.	14	pp	Alūksne	368751.540	682904.582
13.	14/1	pp	Alūksne	368745.662	682902.279
14.	14/2	pp	Alūksne	368751.677	682888.640
15.	1424	pp	Alūksne	366781.079	682924.906

Alūksnes novada teritorijas plānojums 2015.-2027.gadam

16.	1425	pp	Alūksne	368139.655	685722.973
17.	15	pp	Alūksne	368856.859	683274.169
18.	15	pp	Alūksne	368855.913	683280.964
19.	15/1	pp	Alūksne	368862.283	683275.609
20.	154	pp	Alūksne	367768.306	683637.193
21.	1542	pp	Alūksne	368365.994	683007.696
22.	16	pp	Alūksne	368744.791	683263.218
23.	16	pp	Alūksne	368750.636	683272.493
24.	16072	pp	Alūksne	368187.862	684115.573
25.	16/1	pp	Alūksne	368723.318	683265.812
26.	16103	pp	Alūksne	368180.683	684117.143
27.	16469	pp	Alūksne	368267.950	684213.677
28.	18	pp	Alūksne	368675.229	683140.799
29.	18	pp	Alūksne	368672.189	683142.763
30.	1815	pp	Alūksne	368690.194	682273.196
31.	1901	pp	Alsviķu pagasts	366675.486	682358.979
32.	2	pp	Alūksne	369659.123	686377.606
33.	2011	pp	Alūksne	368477.460	684569.143
34.	2129	pp	Jaunalūksnes pagasts	370671.811	687395.362
35.	22	pp	Alūksne	368585.215	683416.792
36.	22/1	pp	Alūksne	368584.160	683486.494
37.	23	pp	Alūksne	368505.180	683766.695
38.	23	pp	Alūksne	368514.907	683765.205
39.	2305	pp	Alūksne	366920.850	682355.980
40.	2470	pp	Liepnas pagasts	365451.155	712553.396
41.	25	pp	Alūksne	368356.573	683231.026
42.	25	pp	Alūksne	368355.418	683236.367
43.	25/2	pp	Alūksne	368360.190	683226.374
44.	2590	pp	Alūksne	369082.427	682468.974
45.	2655	pp	Alūksne	367962.939	682580.423
46.	2656	pp	Alūksne	367495.457	682776.799
47.	2669	pp	Alūksne	369215.513	685576.967
48.	2673	pp	Alūksne	368366.438	685600.178
49.	2713	pp	Alūksne	368781.429	686452.359
50.	2716	pp	Alūksne	368986.875	681420.506
51.	2764	pp	Jaunalūksnes pagasts	371294.986	687666.005
52.	3	pp	Alūksne	368627.351	682350.413
53.	3081	pp	Alūksne	369787.060	686134.062
54.	31	pp	Alūksne	367314.865	682785.923
55.	31	pp	Alūksne	367316.563	682779.749
56.	31/1	pp	Alūksne	367306.938	682780.487
57.	3140	pp	Alūksne	368629.420	686637.754
58.	3154	pp	Ziemera pagasts	370364.688	683344.936
59.	3199	pp	Alūksne	368805.465	686591.046

Alūksnes novada teritorijas plānojums 2015.-2027.gadam

60.	3227	pp	Alūksne	369216.317	681627.234
61.	3228	pp	Jaunalūksnes pagasts	370499.022	687338.744
62.	3615	pp	Alūksne	368485.637	683339.992
63.	3694	pp	Alūksne	369499.936	682477.120
64.	3700	pp	Alūksne	369984.045	681825.911
65.	3721	pp	Alūksne	368742.246	681370.584
66.	3753	pp	Jaunalūksnes pagasts	371545.507	687610.971
67.	3782	pp	Alūksne	369409.483	681619.182
68.	3782	pp	Liepnas pagasts	364388.949	713378.236
69.	3858	pp	Alūksne	368842.129	682159.726
70.	3862	pp	Alūksne	368198.270	684514.386
71.	3874	pp	Alūksne	368068.364	682540.309
72.	3897	pp	Alūksne	368911.782	682219.394
73.	4	pp	Alūksne	369690.628	682614.459
74.	4	pp	Alūksne	369684.188	682619.272
75.	40196	pp	Alūksne	368672.373	683147.540
76.	40201	pp	Alūksne	368513.766	683769.615
77.	40203	pp	Alūksne	368360.458	683235.041
78.	40224	pp	Alūksne	368857.267	683271.248
79.	40227	pp	Alūksne	368667.209	683140.614
80.	40232	pp	Alūksne	368518.587	683771.265
81.	40269	pp	Alūksne	369689.027	682620.025
82.	40270	pp	Alūksne	369694.012	682611.930
83.	4103	pp	Jaunalūksnes pagasts	369602.383	687090.648
84.	4172	pp	Alūksne	368002.196	685379.700
85.	4185	pp	Alūksne	367979.914	683898.330
86.	4233	pp	Jaunalūksnes pagasts	366844.191	683990.086
87.	4251	pp	Jaunalūksnes pagasts	366517.364	683358.864
88.	43	pp	Alūksne	367986.139	683905.419
89.	43/1	pp	Alūksne	367981.443	683901.312
90.	431	pp	Alūksne	368598.171	683405.637
91.	43/2	pp	Alūksne	367977.277	683905.319
92.	4365	pp	Jaunalūksnes pagasts	370110.949	686884.307
93.	44	pp	Alūksne	368189.111	684108.912
94.	4413	pp	Alūksne	370437.242	686780.351
95.	4415	pp	Jaunalūksnes pagasts	366342.853	683181.761
96.	4465	pp	Alūksne	367972.098	683835.895
97.	4466	pp	Liepnas pagasts	363420.332	713063.229
98.	4487	pp	Alūksne	368966.629	686922.888
99.	4491	pp	Liepnas pagasts	363367.336	712480.711
100.	45	pp	Alūksne	368275.643	684212.207
101.	45/1	pp	Alūksne	368269.287	684219.358
102.	4651	pp	Alūksne	367948.679	682836.261
103.	4732	pp	Alūksne	369319.654	681889.766

Alūksnes novada teritorijas plānojums 2015.-2027.gadam

104.	4794	pp	Alūksne	368771.488	682908.160
105.	4798	pp	Alūksne	370172.449	683451.768
106.	4800	pp	Alūksne	368693	684641
107.	4801	pp	Alūksne	368925	685180
108.	4884	pp	Alūksne	369058.337	682001.468
109.	4935	pp	Alūksne	367658.891	682489.869
110.	4957	pp	Alūksne	367836.069	682843.893
111.	4975	pp	Jaunalūksnes pagasts	371879.770	687649.071
112.	5	pp	Alūksne	368825.325	684863.736
113.	5035	pp	Alūksne	369999.878	683384.040
114.	5102	pp	Jaunalūksnes pagasts	370064	686993
115.	515	pp	Alūksne	369634.297	683626.019
116.	5151	pp	Alūksne	369714.828	682038.814
117.	5153	pp	Alūksne	368620.791	686869.342
118.	5232	pp	Alūksne	366515.280	682978.529
119.	5275	pp	Liepnas pagasts	360846.723	708260.008
120.	5354	pp	Alūksne	368886.695	685964.862
121.	5371	pp	Alūksne	368321.801	685755.895
122.	539	pp	Alūksne	368704.383	686951.575
123.	5415	pp	Liepnas pagasts	361425.759	707529.564
124.	5456	pp	Liepnas pagasts	365511.213	713266.085
125.	5606	pp	Liepnas pagasts	363205.629	712054.664
126.	5692	pp	Jaunalūksnes pagasts	373395.519	686787.985
127.	570	pp	Alūksne	368953.923	683421.366
128.	5723	pp	Alsviķu pagasts	366458.506	682379.177
129.	5752	pp	Alūksne	368046.744	682954.166
130.	5802	pp	Jaunalūksnes pagasts	372166.209	687638.409
131.	591	pp	Alūksne	368146.454	681658.695
132.	6	pp	Alūksne	370273.901	686455.569
133.	6088	pp	Alūksne	368672.957	685843.049
134.	6090	pp	Liepnas pagasts	363967.421	713232.630
135.	6097	pp	Jaunalūksnes pagasts	367932.428	685674.076
136.	6621	pp	Liepnas pagasts	361027.679	709732.180
137.	6985	pp	Alūksne	368681.064	683257.543
138.	7123	pp	Alūksne	369656.688	682732.849
139.	719	pp	Alūksne	369294.179	683318.774
140.	7314	pp	Alūksne	368230.162	683112.466
141.	7314	pp	Alūksne	368227.320	683092.895
142.	7403	pp	Alūksne	369119.602	683421.736
143.	7813	pp	Alūksne	368371.617	683002.380
144.	7813	pp	Alūksne	368364.094	683000.437
145.	7830	pp	Alūksne	368756.372	683264.064
146.	7831	pp	Alūksne	369541.953	686063.651
147.	7838	pp	Alūksne	368230.934	683097.186

Alūksnes novada teritorijas plānojums 2015.-2027.gadam

148.	787	pp	Alūksne	369402.336	683266.800
149.	7881	pp	Alūksne	368643.783	683275.566
150.	7881	pp	Alūksne	368666.955	683256.278
151.	8333	pp	Liepnas pagasts	360991.022	709471.937
152.	8371	pp	Liepnas pagasts	360967.081	709249.602
153.	8414	pp	Liepnas pagasts	360968.331	709260.963
154.	8443	pp	Ziemera pagasts	370729.074	682312.549
155.	8487	pp	Jaunalūksnes pagasts	369451.817	687293.050
156.	8493	pp	Liepnas pagasts	362565.122	711327.615
157.	853	pp	Alūksne	368816.041	684837.454
158.	854	pp	Alūksne	368431.011	683983.255
159.	855	pp	Alūksne	368938.420	685192.351
160.	857	pp	Alūksne	369152	685409
161.	8636	pp	Ziemera pagasts	370896.706	682175.640
162.	8675	pp	Ziemera pagasts	371010.613	682823.819
163.	868	pp	Alūksne	368470.303	683329.267
164.	8693	pp	Ziemera pagasts	370809.737	683138.607
165.	870	pp	Alūksne	369597	686324
166.	871	pp	Alūksne	369675	686446
167.	872	pp	Jaunalūksnes pagasts	370114.134	686649.683
168.	873	pp	Alūksne	370379.246	686671.173
169.	8730	pp	Alsviķu pagasts	369816.945	678573.078
170.	875	pp	Alūksne	370037.939	686293.504
171.	8761	pp	Ziemera pagasts	371489.998	683107.336
172.	877	pp	Alūksne	369075.094	686133.105
173.	8774	pp	Alūksne	369297.223	682415.010
174.	8779	pp	Alsviķu pagasts	370107.078	678220.595
175.	879	pp	Alūksne	369082.167	686296.686
176.	8793	pp	Alūksne	370046.457	682176.463
177.	880	pp	Alūksne	369402.766	686268.294
178.	8805	pp	Ziemera pagasts	370944.903	682974.105
179.	881	pp	Jaunalūksnes pagasts	369446.381	686441.982
180.	886	pp	Alūksne	369061.104	686863.484
181.	889	pp	Alūksne	368513.544	686479.554
182.	8896	pp	Alūksne	369005.620	682351.826
183.	8898	pp	Ziemera pagasts	370901.734	683074.289
184.	894	pp	Alūksne	368909.027	685864.529
185.	896	pp	Alūksne	368329.195	685538.287
186.	897	pp	Alūksne	368154.070	685435.860
187.	903	pp	Alūksne	368103.202	683203.530
188.	904	pp	Alūksne	368818.626	682711.979
189.	905	pp	Alūksne	368969.496	682578.358
190.	9113	pp	Ziemera pagasts	370234.035	682318.903
191.	917	pp	Alūksne	368361.123	682391.854

Alūksnes novada teritorijas plānojums 2015.-2027.gadam

192.	918	pp	Alūksne	368203.245	682474.975
193.	921	pp	Alūksne	368544.065	682802.452
194.	923	pp	Alūksne	367939.158	683355.973
195.	9248	pp	Alūksne	370038.578	682375.207
196.	925	pp	Alūksne	367884.514	683242.094
197.	927	pp	Alūksne	367805.252	683043.871
198.	928	pp	Alūksne	367747.309	682976.477
199.	929	pp	Alūksne	367700.040	682880.865
200.	931	pp	Jaunalūksnes pagasts	367361.185	683635.584
201.	9330	pp	Alūksne	369558.605	681767.175
202.	9333	pp	Alsviķu pagasts	369068.580	679661.779
203.	935	pp	Alūksne	369847.804	683718.410
204.	936	pp	Alūksne	369873.846	683629.319
205.	9364	pp	Ziemera pagasts	369895.880	681635.994
206.	937	pp	Alūksne	367630.305	682799.726
207.	9373	pp	Ziemera pagasts	370584.334	683312.111
208.	938	pp	Alūksne	369826.731	683526.905
209.	939	pp	Alūksne	369906.609	683399.028
210.	940	pp	Alūksne	369836.659	683283.369
211.	941	pp	Alūksne	369751.500	683148.972
212.	942	pp	Alūksne	369597.442	682978.728
213.	943	pp	Alūksne	369589.731	682877.351
214.	9442	pp	Alūksne	369634.913	682451.226
215.	947	pp	Alūksne	367030.158	682844.181
216.	948	pp	Alūksne	367230.953	683090.352
217.	9528	pp	Alsviķu pagasts	369029.582	679338.081
218.	954	pp	Jaunalūksnes pagasts	367791.911	684146.971
219.	956	pp	Alūksne	367282.072	682462.159
220.	957	pp	Alūksne	367645.547	682431.277
221.	9570	pp	Alsviķu pagasts	369427.617	681374.020
222.	958	pp	Alūksne	367614.489	682229.574
223.	959	pp	Alūksne	367739.828	682097.071
224.	960	pp	Alūksne	367900.744	682320.908
225.	9625	pp	Ziemera pagasts	370532.222	682268.400
226.	9750	pp	Alūksne	369463.678	685943.436
227.	992	pp	Alūksne	368674.278	681422.326
228.	993	pp	Alūksne	368539.754	681470.805
229.	994	pp	Alsviķu pagasts	368384.689	681417.238
230.	995	pp	Alsviķu pagasts	368300.794	681506.410
231.	996	pp	Alsviķu pagasts	367931.444	681706.152
232.	997	pp	Alsviķu pagasts	367905.526	681884.000
233.	998	pp	Alūksne	367917.894	682133.419
234.	999	pp	Alūksne	368081.984	682396.925

<http://geodezija.lgia.gov.lv/start.php>

18.3. pielikums. VALTS ĢEODĒZISKĀ TĪKLA PUNKTI

Nr.p.k.	Nosaukums	Klase	Administratīvā teritorija	x (m)	y (m)	Apsekošanas gads
1.	„Alodzēni”	G1	Mārupes pagasts	356539.622	700610.541	2009.
2.	„20025 Alūksne”	Gr2	Alūksne	367383.968	682917.216	2005.
3.	„ALUK11”	LatPos	Alūksne	368767.729	684444.151	
4.	„Albati”	G2	Alsviķi	369748.836	669446.543	
5.	„Augstāgārša”	G2	Mārkalne	379399.610	691096.211	
6.	„Austraskalns”	G2	Ziemeris	374984.667	678324.063	
7.	„Beja”	G2	Jaunalūksne	367776.699	694717.407	
8.	„Briednieki”	G2	Jaunanna	352342.163	693622.458	
9.	„Dambji”	G2	Anna	360070.713	684262.961	
10.	„Demšas”	G2	Liepna	360586.527	707691.913	
11.	„Gornāsti”	G2	Liepna	363354.366	715740.473	
12.	„Grindēni”	G2	Pededze	372735.377	708536.944	
13.	„Gruntnieki”	G2	Jaunanna	352486.501	684479.420	
14.	„Jaseņica”	G2	Pededze	379763.544	712555.665	
15.	„Jaunlaicene”	G2	Jaunlaicene	380599.907	671490.589	
16.	„Kalnapededze”	G2	Pededze	379208.663	701873.153	
17.	„Laiviņi”	G2	Mārkalne	374097.903	684806.501	
18.	„Miķi”	G2	Alsviķi	364721.097	677291.988	
19.	„Mālupe”	G2	Mālupe	360134.731	694896.988	
20.	„Noras”	G2	Ilzene	361567.266	659973.044	
21.	„Paiķakrogs”	G2	Veclaicene	384037.205	680240.682	
22.	„Ploskums”	G2	Jaunalūksne	373626.869	697981.347	
23.	„Plukši”	G2	Veclaicene	388297.802	671095.536	
24.	„Purnava”	G2	Liepna	366128.460	704635.474	
25.	„Putāni”	G2	Jaunalūksne	366014.496	685501.282	
26.	„Zeltiņi”	G2	Zeltiņi	360061.080	667126.153	

<http://geodezija.lgia.gov.lv/start.php>

18.4. pielikums. VALSTS NIVELĒŠANAS PUNKTI

Nr.p.k.	Nosaukums	Klase	x LKS-92 (m)	y LKS-92 (m)	Apsek. gads	Administratīvā teritorija
1.	0023	N1	385008	679065	2010	Veclaicenes pagasts
2.	1009	N1	361048	708901	2002	Liepnas pagasts
3.	1018	N1	366625	706881	2002	Liepnas pagasts
4.	1019	N1	381438	707176	2002	Pededzes pagasts
5.	1025	N1	369240	706295	2002	Liepnas pagasts
6.	1027	N1	372830	705956	2002	Pededzes pagasts
7.	1028a	N1	376093	706448	2002	Pededzes pagasts
8.	1029	N1	378331	707307	2002	Pededzes pagasts
9.	1031c	N1	380301	702383	2002	Pededzes pagasts
10.	1038	N1	370599	690163	2003	Jaunalūksnes pagasts
11.	1039	N1	370226	688033	2003	Jaunalūksnes pagasts

Alūksnes novada teritorijas plānojums 2015.-2027.gadam

12.	1040a	N1	370492	687052	2013	Jaunalūksnes pagasts
13.	1041	N1	368660	684388	2013	Alūksne
14.	1250	N1	372134	694104	2003	Jaunalūksnes pagasts
15.	1266	N1	357713	715333	2002	Liepnas pagasts
16.	1315	N1	365715	683120	2003	Alsviķu pagasts
17.	1328	N1	371515	691886	2003	Jaunalūksnes pagasts
18.	1343	N1	383658	675186	2010	Veclaicenes pagasts
19.	1355	N1	370026	688624	2003	Jaunalūksnes pagasts
20.	1357	N1	374513	699777	2003	Mārkalnes pagasts
21.	1374b	N1	360168	712520	2002	Liepnas pagasts
22.	1378b	N1	381795	708079	2009	Pededzes pagasts
23.	1380	N1	381060	705539	2002	Pededzes pagasts
24.	1392	N1	368217	706655	2002	Liepnas pagasts
25.	1403	N1	359861	681858	2003	Annas pagasts
26.	1411	N1	384600	677396	2010	Veclaicenes pagasts
27.	1428b	N1	378491	701308	2011	Pededzes pagasts
28.	1461	N1	371218	706557	2002	Pededzes pagasts
29.	1468	N1	364446	708423	2002	Liepnas pagasts
30.	1484	N1	377360	700064	2007	Pededzes pagasts
31.	1503	N1	373413	696952	2003	Jaunalūksnes pagasts
32.	1512b	N1	378325	687766	2010	Mārkalnes pagasts
33.	1515b	N1	377543	685449	2010	Mārkalnes pagasts
34.	1520c	N1	378272	690809	2010	Mārkalnes pagasts
35.	157	N1	358914	681566	2013	Annas pagasts
36.	1604	N1	378331	686530	2007	Mārkalnes pagasts
37.	1612	N1	378410	689377	2010	Mārkalnes pagasts
38.	1626b	N1	383481	681766	2010	Ziemera pagasts
39.	1671	N1	382667	673128	2010	Jaunlaicenes pagasts
40.	1680	N1	379496	683587	2010	Ziemera pagasts
41.	1690	N1	377808	683926	2010	Ziemera pagasts
42.	1724	N1	385136	680111	2010	Veclaicenes pagasts
43.	173c	N1	379995	707458	2002	Pededzes pagasts
44.	1977	N1	361129	708584	2002	Liepnas pagasts
45.	2268	N1	382129	671655	2010	Jaunlaicenes pagasts
46.	22b	N1	355596	680556	2013	Jaunannas pagasts
47.	25	N1	367375	682926	2013	Alūksne
48.	307	N1	362667	682495	2013	Annas pagasts
49.	31b	N1	367317	682780	2013	Alūksnes novads, Alūksne
50.	324	N1	357380	681146	2013	Annas pagasts
51.	33a	N1	367029	682873	2003	Alūksne
52.	34c	N1	366689	682960	2003	Alūksne
53.	42	N1	367614	683628	2003	Alūksne
54.	43a	N1	367986	683905	2013	Alūksne
55.	46c	N1	369513	685800	2013	Alūksne

Alūksnes novada teritorijas plānojums 2015.-2027.gadam

56.	4762, 4762	N1	378329.845	693725.118	2010	Mārkalnes pagasts
57.	50b	N1	369310	686023	2013	Alūksne
58.	6440	N1	371882	692946	2003	Jaunalūksnes pagasts
59.	661b	N1	380062	704093	2002	Pededzes pagasts
60.	671	N1	360696	710621	2002	Liepnas pagasts
61.	673	N1	374538	706338	2002	Pededzes pagasts
62.	67b	N1	378875	691264	2010	Mārkalnes pagasts
63.	691a	N1	364344	683292	2013	Alsviķu pagasts
64.	691b	N1	377712	699345	2010	Mārkalnes pagasts
65.	701	N1	360927	682181	2003	Annas pagasts
66.	771	N1	360964	709177	2002	Liepnas pagasts
67.	785	N1	372176	695463	2003	Jaunalūksnes pagasts
68.	799	N1	376325	698792	2003	Mārkalnes pagasts
69.	802	N1	381055	683271	2010	Ziemera pagasts
70.	8175	N1	368573	684573	2003	Alūksne
71.	847b	N1	378009	697088	2010	Mārkalnes pagasts
72.	Kampji, Krampji	N1	381892.1	682763.7	2010	Ziemera pagasts
73.	Liepna, 12709	N1	362117.0	708024.3	2002	Liepnas pagasts
74.	Priekšsala, Priekšsalas	N1	377935.9	695467.8	2007	Mārkalnes pagasts
75.	Purvmaļi, 12318	N1	372978.8	695847.5	2011	Jaunalūksnes pagasts

<http://geodezija.lgia.gov.lv/start.php>

19.pielikums. PARKU SARAKSTS ALŪKSNES NOVADĀ¹

Nr.p. k.	Parka nosaukums, adrese/nosaukums	Piederība	Platība, (ha)
	Alūksnes pilsēta		
1.	Alūksnes Muižas parks - Pils iela 31;74;76, Alūksne	Alūksnes novada pašvaldība	29,4
2.	Alūksnes 700 gadu parks - Alsviķu iela 2, Alūksne	Latvijas evaņģēliski luteriskās baznīcas Alūksnes draudze,	3,5
3.	Tempļakalna parks, Alūksne	Alūksnes novada pašvaldība	21,3
	Lauku teritorijā		
1.	Alsviķu muižas parks - „Alsviķu parks” Alsviķi, Alsviķu pagasts	Alūksnes novada pašvaldība	2,9
2.	Ilzenes muižas parks – „Muižas parks”, Ilzenes pagasts	Alūksnes novada pašvaldība	4,72
3.	Jaunlaicenes muižas parks, „Parks-skola”, Jaunlaicene, Jaunlaicenes pagasts	Alūksnes novada pašvaldība	13,3
4.	Veclaicenes parks, „Parks”, Veclaicenes pagasts	Alūksnes novada pašvaldība	1,58
5.	Ziemeru muižas parks	Privātpašums	ap 8,9 ha







¹ Pašvaldības dati

20. pielikums. DEGRADĒTĀS TERITORIJAS ALŪKSNES NOVADĀ¹

Nr.p. k.	Administratīvā teritorija	Zemes vienības/ēkas kadastra apzīmējums	Ēku agrākais pielietojums		Aizņemtā platība (m ² , ha)	Notiek darbība/nenotiek darbība
1.	Alsviķu pagasts	36420020166	Karvas klubs		1000 m ²	nenotiek
2.		36420090208	Strautiņu ciema klubs		1000 m ²	nenotiek
3.		36420090209	Noliktava		1000m ²	nenotiek
4.		36420090218	Bijušais veikals		2000m ²	nenotiek
5.		36420060482	Pagrabs		8000 m ²	nenotiek
6.		36420060227	Bijusī garāža un nojume		1,62 ha	
7.		36420060227	Bijušās mehāniskās darbnīcas		1097 m ²	
8.		36420060289	veikals		1364 m ²	½ ēkas daļā darbojas veikals
9.		36420100081	Bijušais cūku komplekss		1,39 ha	nenotiek


10.	Alūksne	36010406515	Aldaru iela 1 (Bijušais alus brūzis)		5069m ²	nenotiek
11.		36010020115	Ziemeru iela 10 (Garāžas)		9548m ²	
12.		36010020118	Ziemeru iela 4 (Darbnīcas)		1760m ²	nenotiek
13.		36010040741	Apes iela 5 (Bijušais veikals)		904m ²	nenotiek
14.		36010030601	Rūpniecības iela 3 (Bijusī Lauktechnikas teritorija)		7,92 ha	ir ēkas, kuras stāv tukšas un ir ēkas, kurās darbība notiek
15.		36010031407	Rūpniecības iela 2 (Bijusī Lauktechnikas teritorija)		12,8 ha	ir ēkas, kuras stāv tukšas un ir ēkas, kurās darbība notiek
16.		36010062004	Pils iela 15 (Bijušais remontu celtniecības iecirknis)		2,04 ha, 16 ēkas	ir ēkas, kuras stāv tukšas un ir ēkas, kurās darbība notiek
17.		36010152611	Dzirnavu iela 7 (Bijušais VEF)		1,3845 ha	nenotiek
18.		36010293718	Ojāra Vācieša iela 1 („Lujāna drupas”)		8356 m ²	nenotiek
19.		36010031412	Ganību iela 18 (Bijusī Agroķīmijas teritorija)		1,1698ha	notiek
20.		36010031418	Ganību iela 22 (Bijusī Agroķīmijas teritorija)		3642 m ²	notiek
21.		36010031410	Ganību iela 27A (Bijusī Agroķīmijas teritorija)		3145 m ²	notiek
22.		36010243878	Tālavas iela 1		5084m ²	nenotiek
23.		36010243856	Jāņkalna iela 50		2900m ²	nenotiek


24.		36010243857	Jāņkalna iela 52		1523m ²	nenotiek
25.		36010334619	Brīvības iela 25		1550m ²	nenotiek
26.		36010173920	Krišjāņa Barona iela 1 (Bijušais elevators)		1605m ²	nenotiek
27.		36010325326	Kanaviņu iela 7A (Bijusī dārzniecība)		1,07 ha	nenotiek
28.		36010243842	Tālavas iela 5 (Bijusī galdniecība)		4991m ²	nenotiek
29.		36010243805	Tālavas iela 7 (Bijusī darbnīca)		7210 m ²	nenotiek
30.		36010243845	Tālavas iela 13 (Kokzāģētava, angārs, šķūnis, administratīvā ēka)		1,76 ha	notiek
31.		36010335134	Kanaviņu iela 14B (Bijusī šautuve)		1568 m ²	nenotiek
32.		36010243803	Tālavas iela 20 (Bijusī tirdzniecības bāze)		2,277 ha	notiek atsevišķās ēkās
33.		36010243809	Tālavas iela 20B (Kokzāģētava ar palīgēkām)		1,35 ha	notiek
34.		36010243847	Tālavas iela 19 (Garāžas)		3758 m ²	notiek daļēji
35.	Annas pagasts	36440040225	Bijušais bērnu dārzs		1,17 ha	nenotiek
36.		36440040240	Veikala ēka		0,6 ha	nenotiek
37.		36440040250	Bijusī cūku ferma		1,53 ha	nenotiek
38.		36440030150	Bijusās darbnīcas		2,0 ha	nenotiek
39.	Ilzenes pagasts	36520050153	Daudzdzīvokļu māja		0,1911 ha	nedzīvo
40.		36520050143	Bijušais liellopu komplekss		4,85 ha	notiek daļēji
41.		36520050109	Bijusī ferma Ceplis		0,7ha	nenotiek
42.		36520050138	Bijusī ferma Paceplis		0,7478	nenotiek
43.		36520040187	Bijusī ferma Āres		2,3ha	nenotiek

44.		36520030106	Muižas pils ar saimniecība sēkām		4,72ha	nenotiek	
45.		36520050271	Bijusī katlu māja		350 m ²	nenotiek	
46.	Jaunalūksnes pagasts	36560030076	Nepabeigta administratīvā ēka		1226 m ²	nenotiek	
47.		36560060111	Bijusī darbnīca un graudu noliktava		3,01ha	nenotiek	
48.		36560100242	Bijušās kaltes		1064 m ²	nenotiek	
49.		36560090063	Bijusī aitu ferma		2292 m ²	nenotiek	
50.		36560060058	Bijusī ferma		3294 m ²	nenotiek	
51.		36560060096	Bijusī ferma		698 m ²	nenotiek	
52.		36560100280	Bijušais veikals		0,3297 ha	nenotiek	
53.		36560060035	Bijušais veikals		215 m ²	nenotiek	
54.		36560090134	Bijusī minerālmēslu noliktava		496 m ²	nenotiek	
55.		36560080158	Bijusī ferma		452 m ²	nenotiek	
56.		Jaunannas pagasts	36580020279	Bijusī ferma		0,7 ha	nenotiek
57.			36580020070001	Bijusī ferma		255 m ²	nenotiek
58.			36580020039002	Dzīvojamā māja		681 m ²	nav apdzīvota
59.			36580020257001	Veikala ēka		263 m ²	nenotiek
60.	36580020278001		Bijusī ferma		0,7 ha	nenotiek	
61.	36580020261001		Bijusī ferma		1,22 ha	nenotiek	
62.	36580020026001		Nepabeigta administratīvā ēka		479 m ²	nenotiek	
63.	36580020001001		Bijusī klēts		600 m ²	nenotiek	

64.		36580040014004	Bijusī ferma		2423 m ²	nenotiek
65.	Jaunlaicenes pagasts	36600020086	Bijusī cūku ferma		619 m ²	nenotiek
66.		36600020294	Bijusī krejotavas ēka		589 m ²	nenotiek
67.	Kalncempju pagasts	36640040261001	Bijusī skolas ēka		1191 m ²	nenotiek
68.		36640040210002	Bijusī piena savāktuves ēka		261 m ²	nenotiek
69.		36640040054001	Bijusī katlu māja		420 m ²	nenotiek
70.		36640040054002	Kokmateriālu kalte		112 m ²	nenotiek
71.		36640040211001	Bijusī ferma		1306 m ²	nenotiek
72.		36640040212002	Bijušās darbnīcas		1,66ha	nenotiek
73.	Liepnas pagasts	36680100393001; 36680100396	Brūzis, kaltes		1,07 ha	nenotiek
74.		36680100378001	Katlu māja		1,0 ha	nenotiek
75.		36680100282001	Pasts		0,1339 ha	nenotiek
76.	Malienas pagasts	36720020231	Veikals		414.7 m ²	nenotiek
77.		36720020221	Bijusī cūku ferma		0,99 ha	nenotiek


78.		36720030086	Bijusī ferma		0,9 ha	nenotiek
79.		36720020288	Bijusī cūku ferma		0,63ha	nenotiek
80.	Mālpupes pagasts	36740020034005	Bijusī dzirnavu ēka		280 m ²	nenotiek
81.		36760050064	2 daudzdzīvokļu mājas		0,5 ha	nav apdzīvotas
82.		36760070003;004	Bijušais fermas komplekss		3 ha	nenotiek
83.		36760070072	Bijušais klubs		0,3 ha	nenotiek
84.	Pededzes pagasts	3680007009	Bijušās graudu kaltes		2,5 ha	nenotiek
85.		36800080122	Bijušais lidlauks		6,05 ha	nenotiek
86.		36800070448	Bijušais bērnu dārzs		0,7904	nenotiek
87.	Veclaicenes pagasts	36880030135	Veikala ēka		618,6 m ²	nenotiek
88.		36880030027	Bijusī ēdnīca		0,1227 ha	nenotiek
89.		36880030095	Bijušās klētis un pagrabs		0,4 ha	nenotiek
90.		36880050117	Bijušais veikals		312 m ²	nenotiek
91.		36880050211	Daudzdzīvokļu māja		1,6 ha	nav apdzīvota
92.		36880050271	Bijusī ferma		3,7ha	nenotiek
93.		36880020172	Bijusī ferma		1,62ha	nenotiek
94.		36880020041	Bijušās darbnīcas		1,1 ha	nenotiek
95.		36880020171	Bijusī cūku ferma		1 ha	nenotiek

96.		36880030136	Bijusī jaunlopu novietne		3,17 ha	nenotiek
97.		3688 0040073	Bijusī ferma		0,6 ha	nenotiek
98.	Zeltiņu pagasts	36940020198	Bijušais veikals, kolhoza kantoris		1,5 ha	nenotiek
99.		36940020098	Nepabeigta skola-bērnudārzs		5,8 ha	nenotiek
100.		36940010006	Bijusī armijas bāze		3,17 ha	daļēji notiek
101.		36940010014	Nepabeigta būve bijušajā armijas raķešu bāzē		5,6 ha	nenotiek
102.		36940010052	Bijusī armijas raķešu bāze		2,15 ha	nenotiek
103.		36940010051	Bijusī armijas raķešu bāze		4,6 ha	nenotiek
104.		36940020220	Bijušās mehāniskās darbnīcas		0,5 ha	nenotiek
105.		36940020216	Bijusī graudu kalte		0,9 ha	nenotiek
106.		Ziemera pagasts	36960050005009	Kaltes		0,6 ha
107.	36960050249001; 002		Bijusī krejotava		256 m ²	nenotiek
108.	36960050282001		Govju ferma		605 m ²	nenotiek
109.	36960070109001		Bijusī cūku ferma		252 m ²	nenotiek
110.	36960080187001		Bijusī cūku ferma		604 m ²	nenotiek

111.		36960080144	Hipotēku bankas īpašums		2000 m ²	nenotiek
------	--	-------------	-------------------------	---	---------------------	----------

¹ - pašvaldības dati

21.pielikums. IETVJU UN AUTOSTĀVVIETU BRUGĒJUMA PARAUGI



22.pielikums. PAŠVALDĪBAS FUNKCIJU VEIKŠANAI NEPIECIEŠAMĀS TERITORIJAS

22.1. Dzīvojamai apbūvei nepieciešamās teritorijas

Pamatojoties uz likuma „Par pašvaldībām” 15.panta 9.punktu, kas nosaka, ka pašvaldības funkcija ir sniegt palīdzību iedzīvotājiem dzīvokļu jautājumu risināšanā, teritorijas plānojumā noteikti zemes gabali, kas paredzēti savrupmāju un mazstāvu dzīvojamā māju celtniecībai.

Dzīvojamai apbūvei nepieciešamās teritorijas

Administratīvā teritorija	Adrese/nosaukums	Kadastra apzīmējums	Platība (ha)
Alsviķu pagasts	„Madaras”	36420090179	0,6
Ilzenes pagasts	„Mazdārziņi”	36520050259 (daļa)	1,5
Jaunannas pagasts	„Vītoli”	36580020203	0,2
Jaunlaicenes pagasts	„Salas”	36600020288	0,1
Liepnas pagasts	„Pagasta zeme”	36680100425	0,19
Mālupe pagasts	„Dzelzceļš”	36740060172	0,3
Ziemera pagasts	„Bērzu kalns”	36960050307	0,1
Kopā pagastos			2,99

Alūksnes pilsēta	Helēnas iela 85	36010335121	3,58
	Jāņkalna 42A	36010183312	0,1
	Pleskavas iela 12	36010394511	12,0
Kopā pilsētā			15,68

22.2. Publiskās apbūves teritorijas

Teritorijas plānojumā atsevišķos pagastos rezervētas teritorijas, kas paredzētas publiskās apbūves vajadzībām

Publiskai apbūvei nepieciešamās platības

Administratīvā teritorija	Adrese/nosaukums	Kadastra apzīmējums	Platība
Annas pagasts	„Liedes”	36440040226	0,3
Ilzenes pagasts	„Birzīte”	36520050271	1,64
Liepnas pagasts	„Nomas zeme”	36680100286	0,6
Ziemera pagasts	„Marijkalns”	36960050308	0,1
		36960050306	0,2
Kopā pagastos			2,84
Alūksnes pilsēta	Pils iela 2	36010020203	3,2
	Krišjāņa Barona iela 3	36010173950	0,5
	Ošu iela 3A	36010010410	4,6
	Lielā Ezera iela 10	36010203020	0,07
Kopā pilsētā			8,37

22.3. Pašizklaides teritorijas un dabas pamatnes

Lai gādātu par savas administratīvās teritorijas labiekārtošanu (tai skaitā ietverot zaļo zonu, parku, skvēru ierīkošanu un uzturēšanu) ir izdalīti zemes gabali, kas nepieciešami šīs funkcijas realizēšanai:

Dabas un apstādījumu teritorijas

Administratīvā teritorija	Nosaukums/adrese	Zemes vienības kadastra apzīmējums	Platība ha	
Annas pagasts	„Pagasta zeme”	36440040232	0,2	
		36440040233	2,4	
		36440040297	0,34	
		36440040290	1,7	
Alsviķu pagasts	„Ceļmalas 1”	36420060390	0,299	
Ilzenes pagasts	„Lielsloku ezers”	36520020070	8,3	
Jaunalūksnes pagasts	„Sisenītis”	36560090148	3,9	
Jaunlaicenes pagasts	„Muižas ezers”	36600020260	6,46	
Liepnas pagasts	„Nomas zeme”	36680100424	0,2	
		„Liepna”	36680100467	0,4
		„Nomas zeme”	36680100283	0,75
Malienas pagasts	„Parks”	36720020095	0,1	
Mārkalnes pagasts	„Lukumieša ezers”	36760010103	53,0	
Pededzes pagasts	„Dāboli”	36800070450	3,8	
Veclaicenes pagasts	„Sūnekļa ezers”	36880020057	1,0	
		„Smilšāja ezers”	36880020058	2,1

	„Palpiera ezers”	36880020089	1,9
	„Raipala ezers”	36880030126	34,5
	„Lielā Baltiņa ezers”	36880030142	2,6
Ziemera pagasts	„Bērzu kalns”	36960050305	0,17
Kopā pagastos			127,519
Alūksnes pilsēta	Pleskavas iela 12	36010394511	6,2
	Rūpniecības iela 6A	36010031409	9,1
	Skārņu iela 16	36010112149	0,8897
	Skārņu iela 17	36010112150	2,3
	Skārņu iela 19	36010112136	1,28
	Dārza iela 29	36010254012	0,1419
	Brūža iela 3	36010152616	0,1684
	Peldu iela 21	36010071136	1,65
	Miera iela 45	36010010412	5,90
	Kārķu iela 3	36010345784	4,8
	Pleskavas iela 9	36010401263	4,74
	Siguldas iela 2	36010375911	0,12
Kopā pilsētā			37,29

22.4. Teritorijas uzņēmējdarbības atbalstam

Viena no pašvaldības funkcijām ir sekmēt saimniecisko darbību administratīvajā teritorijā. Teritorijas plānojumā ir izdalīti zemes gabali, kuri nodrošināmi ar infrastruktūru un piedāvājami potenciālajiem investoriem.

Teritorijas uzņēmējdarbības atbalstam

Administratīvā teritorija	Adrese/nosaukums	Kadastra apzīmējums	Platība
Annas pagasts	„Dainas”	36440040250	2,2
Jaunalūksnes pagasts	„Kaspari”	36560060096	1,9
	„Maliņas”	36560040073 36560060107	26,6515 7,8
Liepnas pagasts	„Ceļinieki”	36680100466 (daļa, ir ZG)	4,7
Zeltiņu pagasts	„Zeltkalni 1”	36940010014	4,2
Ziemera pagasts	„Rijukalns”	36960070111 36960070108	5,4 (ir ZG) 1,8
Kopā pagastos			54,6515
Alūksnes pilsēta	Pleskavas iela 9	36010401263	1,6

22.5. Inženiertehniskās apbūves vajadzībām un esošo inženiertehniskās apgādes objektu apsaimniekošanai un uzturēšanai nepieciešamās platības

Administratīvā teritorija	Adrese/nosaukums	Kadastra apzīmējums	Platība
Alsviķu pagasts	„Slapjumi”	36420090093	0,3
	„Melnupīte”	36420090095	0,2
Jaunannas pagasts	„Pļavas”	36880020303	0,6
Jaunlaicenes pagasts	„Attīrīšanas iekārtas”	36600020254	1,1
	„Krustiņu	36600020287	0,1

	ūdenstornis”		
Kalnecmpju pagasts	„Pašvaldība”	36640040219	0,8
Zeltiņu pagasts	„Komunikācijas”	36940020224	0,1
		36940020225	0,2
Ziemera pagasts	„Marijkalns”	36960050182	0,1
Kopā pagastos			3,5

22.6. Transporta infrastruktūras vajadzībām

Transporta infrastruktūras uzlabošanai nepieciešamās teritorijas

Administratīvā teritorija	Adrese/nosaukums	Kadastra apzīmējums	Platība ha
Pededzes pagasts	„Stāvlaukums”	36800070214	0,2
Ziemera pagasts	„Tīksmes”	36960050266	0,25
Kopā pagastos			0,45
Alūksnes pilsēta	Krišjāņa Barona iela	36010030611	0,33
		36010112120	2,06
		36010173947	3,18
		36010243864	0,2
	Uzvaras ielas turpinājums	36010183312	0,1
	Ezera ielas turpinājums	36010182824	0,2
	Tālavas ielas turpinājums	36010173950	0,2
	Kārklū ielas turpinājums	36010345794	0,12
	Iebraucamais ceļš pie Peldu ielas	36010060003	0,19
Kopā pilsētā			6,58

22.7. Tehniskās apbūves vajadzībām

Tehniskās apbūves vajadzībām nepieciešamās teritorijas

Administratīvā teritorija	Adrese/nosaukums	Kadastra apzīmējums	Platība
Alūksnes pilsēta	Ziemera iela 8	36010020116	0,72

22.8. Lauksaimniecībā izmantojamās zemes nomas vajadzībām

Teritorijas plānojumā tiek noteiktas zemes vienības, kas nepieciešamas zemes iznomāšanai iedzīvotājiem.

Lauksaimniecības zemes, kas iznomājamas palīgsaimniecību vajadzībām

Administratīvā teritorija	Adrese/nosaukums	Kadastra apzīmējums	Platība
Alsviķu pagasts	„Oškalns”	36420040108	0,6
	„Madaras”	36420090179	0,4
Ilzenes pagasts	„Čonku kalns”	36520040180	0,2
	„Nomas zemes”	36520050129	3,2

		36520050173	2,7
		36520050315	3,4
		36520050324	4,4
		36520050331	1,8
	„Mazdārziņi” (daļa)	36520050259	1,5
	„Muiža”	36520030072	1,6
Jaunalūksnes pagasts	„Slišiņi”	36560100199	0,6
	„Censoņi”	36560100281	3,3
Jaunlaicenes pagasts	„Zvirgzdupes”	36600010118	2,1
	„Jenšu ceļa mala”	36600010123	0,3
	„Igrēni”	36600020226	0,3
Kalnecmpju pagasts	„Brīvā zeme”	36640010027	1,97
Liepnas pagasts	„Nomās zeme”	36680090046	3,0
		36680100187	1,7
		36680100201	0,7
		36680100299	2,2
		36680100345	0,7
		36680100347	1,4
		36680100354	0,6
		36680100360	0,9
		36680100527	0,7
	„PPZ Liepna”	36680100324	0,5
	„Pagasta zeme”	36680100514	0,3
	„Akmentiņi”	36680010121	0,7
Malienas pagasts	„Soči 3”	36720020234	0,5
	„Skolas ganības”	36720020243	1,5
	„Pārupītes”	36720020262	0,2
	„Skolas ganības1”	36720020244	0,9
	„Trīsstūris”	36720020246	0,3
Mārupes pagasts	„Melderi”	36740010058	2,1
	„Vārpas”	36740020134	1,7
	„Sazānu līcis”	36740020199	7,6
	„Pacere”	36740020185	2,0
	„Mārupes līči”	36740050119	7,6
	„Migļiņas”	36740050051	4,3
Mārkalnes pagasts	„Pagasta zeme”	36760050151	5,3
		36760050183	12,8
		36760050182	1,9
	„Salenieki”	36760070088	1,5
	„Zaļumi”	36760070142	1,8
Pededzes pagasts	„Nomās zeme”	36800030146	2,3
Zeltiņu pagasts	„Āres”	36940020241	5,4
Ziemera pagasts	„Vecsemeikas”	36960010068	6,7
	„Maltavnieki 2”	36960080252	1,7
Kopā pagastos			109,87